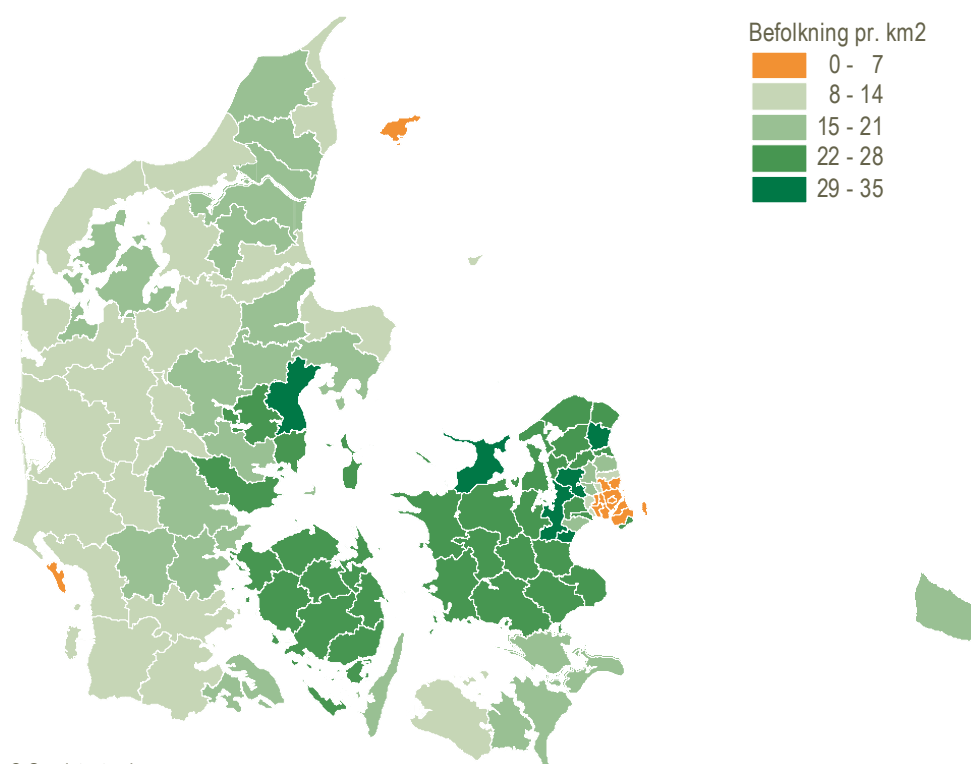


## Tættest befolkning på landet på Sjælland og Fyn

Landdistrikternes befolkningstæthed er generelt højest i de sjællandske og fynske kommuner. Landdistriktet i Egedal er tættest befolket med mellem 29-35 indbyggere pr. km<sup>2</sup>, fulgt af Fredensborg, Solrød, Odsherred, Roskilde og Aarhus. Befolkningstætheden er lidt lavere på Fyn – i alle de fynske kommuners landdistrikter er den mellem 22 til 28 indbyggere pr. km<sup>2</sup>. Det samme gælder for de fleste landdistrikter på Sjælland samt i Odder, Skanderborg og Hedensted i Jylland.

### Kort over befolkningstæthed i kommunernes landdistrikter



© Geodatastyrelsen

Anm: Landdistriktets areal er beregnet ved, at byernes areal er fratrukket kommunens areal. For Odsherred gælder, at landdistrikterne har en relativ høj koncentration af fritidshusbeboelse.

### Mest plads i vest- og sønderjyske landdistrikter

I de fleste østjyske kommuners landdistrikter – på nær Norddjurs og Mariagerfjord – ligger befolkningstætheden mellem 15 til 21 indbyggere pr. km<sup>2</sup> eller højere. Alle kommuner langs den jyske vestkyst og nabokommunerne har en befolkningstæthed i landdistriktet mellem 8 til 14 indbyggere pr. km<sup>2</sup>, dog med undtagelse af Skive, Struer, Morsø og Vejen. Det samme gælder for de sønderjyske kommuner, undtagen Sønderborg. Landdistrikterne på Fanø og Læsø har den laveste befolkningstæthed.

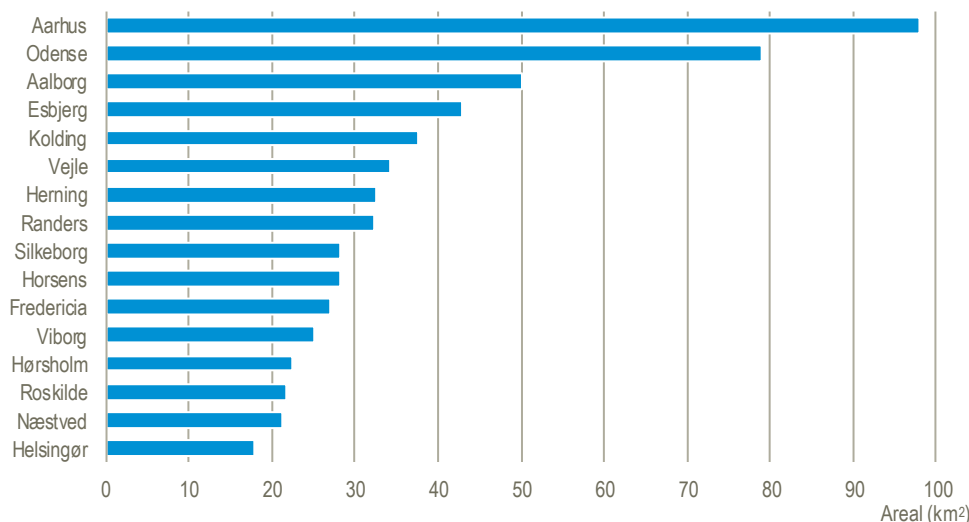
En del kommuner i Hovedstadsområdet har enten ingen eller kun en meget lille landdistriktsbefolkning, og har af den grund en lav landdistriktsbefolkningstæthed, som ligger mellem 0 og 7 indbyggere pr. km<sup>2</sup>.

### Hovedstadsområdet tre gange så stort som Aarhus

Med sine knap 300 km<sup>2</sup> er Hovedstadsområdets areal tre gange så stort som Aarhus by. Aarhus by er en femtedel større end Odense og dobbelt så stor som Aalborg.

Arealet for byerne Esbjerg, Kolding og Vejle dækker hhv. 44 pct., 38 pct. og 35 pct. af arealet for Aarhus by. Størrelsen på de øvrige byer med mindst 40.000 indbyggere spænder fra Herning med 33 pct. af Aarhus bys areal til Helsingør med 18 pct.

#### Areal i byer med mindst 40.000 indbyggere, undtaget Hovedstadsområdet. 1. januar 2017

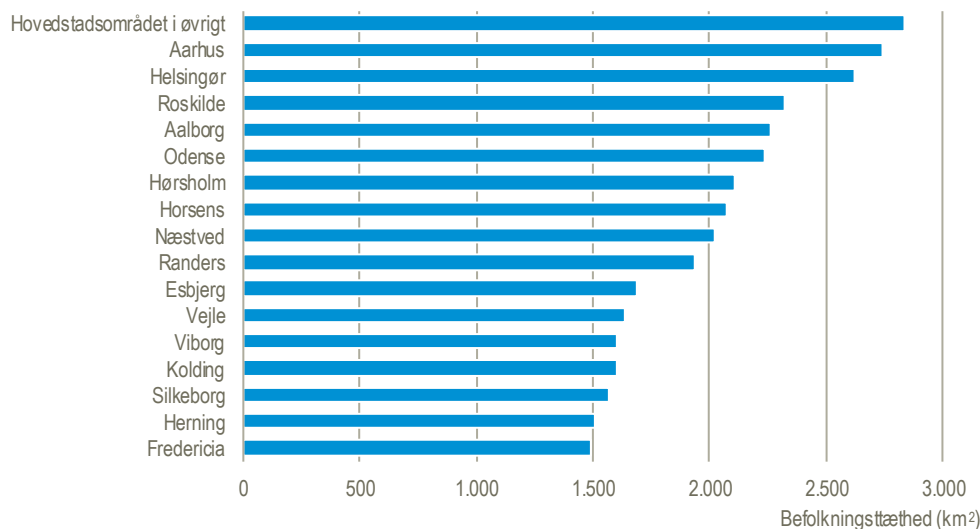


Anm.: Arealet er opgjort 1. januar 2017. Pr. 1. januar 2018 bliver Lind udskilt fra Herning og Resenbro fra Silkeborg og arealet for Herning og Silkeborg vil derfor falde tilsvarende.

#### Frederiksberg tættest befolket

Med en befolkningstæthed på 12.064 pr. km<sup>2</sup> er Frederiksberg den tættest befolkede af byerne med mindst 40.000 indbyggere. I København ligger befolkningstætheden noget lavere nemlig på 7.855. I Hovedstadsområdet i øvrigt falder den til 2.839 tæt fulgt af Aarhus by med 2.744 og Helsingør by med 2.628.

#### Befolkningstæthed i byer med mindst 40.000 indbyggere. 1. januar 2017



Anm.: Hovedstadsområdet i øvrigt er eksklusive København og Frederiksberg kommuner. Dvs., at det her inkluderer Albertslund, Brøndby, Gentofte, Gladsaxe, Glostrup, Herlev, Hvidovre, Lyngby-Tårnbæk, Rødovre, Tårnby og Vallensbæk kommuner samt dele af Ballerup, Rudersdal, Furesø samt Ishøj by og Greve Strand by.

**Mere information:** Få mere information i Statistikbanken på [www.dst.dk/stattabel/318](http://www.dst.dk/stattabel/318).

**Kilder og metoder:** Statistikken baseres på oplysninger i Det Centrale Personregister (CPR). En detaljeret gennemgang af kilder og metoder findes i [statistikdokumentationen](#).

**Næste offentliggørelse:** *Byopgørelsen 1. januar 2019* udkommer uge 15 i 2019.

**Henvendelse:** Henning Christiansen, tlf. 39 17 33 05, [hch@dst.dk](mailto:hch@dst.dk)