

Statistisk Tabelværk

1981: IV

Registerfolketællingen

1. juli 1976

BIND 5. DANMARKS ADMINISTRATIVE INDELING

DANMARKS STATISTIK

København 1981

Handwritten notes:
200
200
200

Tidligere publikationer om folke- og boligtællinger i Danmark 1769—1970

Tællingsdato	Folketællinger		Bolitællinger (Bolig- og husleje forhold) ¹	
	Statistisk Tabelværk	Statistiske Meddelelser	Statistisk Tabelværk	Statistiske Meddelelser
15/8 1769				
1/7 1787				
1/2 1801	I, 1			
18/2 1834				
1/2 1840	I, 6			
1/2 1845	I, 10			
1/2 1850	II, 1, 3 og 7			
1/2 1855	II, 12 (1 og 2)	1,3, II		
1/2 1860	III, 1	1,6, VI		
1/2 1870	III, 18	2,12, I		
1/2 1880	IV A, 3	3,4, IV		
1/2 1890	IV A, 8a og b	3,12, I		
1/2 1901	VA, 3 og 4	4,10, 3		
1/2 1906		4,21, 1		
		4,28, 5		
1/2 1911	VA, 9 og 10	4,37, 1	VA, 11	
1/2 1916	VA, 14	4,51, 1		4,52, 2
1/2 1921	VA, 16	4,63, 1		
5/11 1925		4,76, 1		
5/11 1930	VA, 20	4,86, 2		4,89, 5
5/11 1935		4,101, 1		4,104, 1
		4,105, 1		
5/11 1940	VA, 22 og 23	4,113, 3		4,117, 3
15/6 1945		4,128, 1—2		4,133, 5
7/11 1950		4,147, 1		4,149, 3
		4,162, 1—4		
1/10 1955		4,166, 1		4,170, 3
26/9 1960	1963, I, III, V, VI 1964, I, V	1962, 13	1964, II, IV	
27/9 1965	1969, I, II, III, IV, V, VI, VII 1970, III, IV 1971, I	1968, 3	1969, VIII	
9/11 1970	1972, III 1973, II, III, V, VI, VII, VIII, IX, X, XII, XIV, XV, XVI, XVII 1974, II, IV, VII, VIII 1975, II, VII 1977, II, VII		1975, VIII Bolig- og husstandsoplysninger indgår endvidere i de under folketællingen nævnte tabelværker bortset fra 1974, IV og VII, og 1977, VII	

¹ I perioden 1918—29 afholdtes årlige undersøgelser af husleje forholdene og i visse år tillige af beboelses forholdene. Resultaterne er publiceret i Statistiske Meddelelser 4, 59, 3 (1918), 4, 60, 5 (1919), 4, 63, 2 (1920), 4, 66, 4 (1921), 4, 68, 1 (1922), 4, 70, 5 (1923), 4, 73, 1 (1924), 4, 76, 2 og 4, 77, 2 (1925), 4, 78, 5 (1926), 4, 80, 3 (1927), 4, 84, 1 (1928) og 4, 85, 3 (1929).

I oversigten er benyttet følgende angivelser: Bind af Statistiske Tabelværker er betegnet med fx III, 1 (tredje række, første bind) eller IV, A, 3 (fjerde række, li- tra A, nr. tre) eller 1963, I (første tabelværk udkommet i 1963). Hæfter af Statistiske Meddelelser er betegnet med fx 4,28,5 (fjerde række, otteogtyvende bind, femte hæfte) eller 1962, 13 (trettende hæfte udkommet i 1962).

Der henvises endvidere til følgende publikationer:

Befolkningsforholdene i Danmark i det 19. århundrede: Statistisk Tabelværk VA, 5.
Folketal, areal og klima 1901—60: Statistiske Undersøgelser nr. 10.
Befolkningsudvikling og sundhedsforhold 1901—60: Statistiske Undersøgelser nr. 19.
Danmarks administrative inddeling (nov. 1930): Statistiske Meddelelser 4, 86, 1.
Byernes opland: Statistiske Undersøgelser nr. 4.
Folketællingen 1955: Statistiske Efterretninger 1959, nr. 20.
Folketællingen 1970: Statistiske Efterretninger 1974, nr. 49.
Registerfolketællingen 1976: Statistiske Efterretninger 1979, nr. 35.

Registerfolketællingen i Danmark 1. juli 1976

Bind 1. Registerfolketællingen 1976. Byer - Sogne
Bind 2. Registerfolketællingen 1976. Kommuner
Bind 3. Registerfolketællingen 1976. Amtskommuner
Bind 4. Registerfolketællingen 1976. Hele landet - Bygrupper
Bind 5. Registerfolketællingen 1976. Administrativ Inddeling
Byopgørelser pr. 1. juli 1976

Statistisk Tabelværk 1978: VIII
Statistisk Tabelværk, 1979: I
Statistisk Tabelværk 1979: II
Statistisk Tabelværk 1979: V
Statistisk Tabelværk 1981: IV
Statistiske Efterretninger 1978, nr. A 37

14 JULI 1981
DANMARKS STATISTIK
BIBLIOTEKET

Forord

Det foreliggende tabelværk er en fortsættelse af de publikationer, der gennem en lang årrække er udsendt med ét bind for hver 5-års folketælling, og som har til hovedopgave at meddele oversigter over landets administrative inddelinger.

Publikationen er blevet udbygget med kort over de enkelte stifter samt med arealtal for de enkelte byer. Tabelværkets tekstafsnit er afkortet til fordel for anmærkninger til de enkelte tabeller om opbygning, begreber og anvendelse, ligesom der er foretaget en række ændringer i opsætningen, som alle tilsigter at gøre publikationen mere velegnet og effektiv som opslagsværk.

Danmarks Statistik bringer Kirkeministeriet, Matrikeldirektoratet og Geodætisk Institut sin bedste tak for råd og bistand ved opklaring af problemer i forbindelse med inddelingerne og arealopmålingen.

Publikationen er udarbejdet i Danmarks Statistiks 1. kontor af afdelingsleder Gunhild Michelsen og ekspeditionssekretær, cand. oecon. Poul Buch.

Danmarks Statistik i marts 1981

N. V. Skak-Nielsen

/ Lene Skotte

Pris: 43 kr. inkl. 22 % moms

Danmarks Statistiks Trykkeri

Udkommet i juni 1981

Indholdsfortegnelse

Grøn skilleside - TEKSTAFDELING

1. Indledning	7
2. Tabellernes opgørelsetidspunkt	7
3. Stednavnenes retskrivning	7
4. Byer - bymæssige områder	7
5. Arealtal 1/7 1976	7
6. Folketal 1/7 1976 ..	8
7. Folke- og husstandstal 9/11 1970	8
8. Publikationens kortmateriale	8
9. Bilagsafdelingen	8
10. Strukturoplysninger for amtskommuner, kommuner, sogne og byer	8

Lilla skilleside - TABELAFDELING

Anmærkninger til tabel 1-3	18
1. Landsdele og beboede øer 1/7 1976	19
2. Overøvrighedskredse/amtskommuner 1/7 1976	22
3. Amtskommuner og kommuner 1/7 1976 (Sammenlæg af tabel 4)	23
<u> Gul skilleside - Anmærkninger til tabel 4</u>	32
4. Amtskommuner, kommuner, sogne og byer 1/7 1976	
København og Frederiksberg kom. - T tabel	36
Københavns amtskommune	- Kort & tabel 38
Frederiksborg "	- I tabel 46
Roskilde "	- I tabel 51
Vestsjællands "	- Kort & tabel 56
Storstrøms "	- Kort & tabel 66
Bornholms "	- Kort & tabel 77
Fyns "	- Kort & tabel 80
Sønderjyllands "	- Kort & tabel 93
Ribe "	- Kort & tabel 103
Vejle "	- Kort & tabel 110
Ringkøbing "	- Kort & tabel 120
Århus "	- Kort & tabel 129
Viborg "	- Kort & tabel 144
Nordjyllands "	- Kort & tabel 156

Rød skilleside - Anmærkninger til tabel 5

5. Stifter, provstier, pastorater, sogne og kirke-	
distrikter 1/12 1977 med folketal 1/7 1976	
Kort over hvert stift	175
Københavns stift	190
Helsingør "	191
Roskilde "	193
Lolland-Falster "	198
Fyns "	200
Haderslev "	203
Ribe "	206
Århus "	210
Viborg "	215
Ålborg "	219

Blå skilleside - Anmærkninger til tabel 6-14

6. Retskredse 1/7 1976	228
7. Politikredse 1/7 1976	231

8. Udskrivningskredse 1/7 1976	232
9. Arbejdsformidlingsområder 1/7 1976	233
10. Amtsskatteinspektorater 1/7 1976	234
11. Skattekredse 1/7 1976	236
12. Skyld- og vurderingskredse 1/7 1976	237
13. Tolddistrikter 1/7 1976	238
14. Folketingsvalgkredse 1/7 1976	239

Orange skilleside - Anmærkninger til tabel 15

15. Krydstabel mellem amtskommuner/kommuner og andre administrative inddelinger (tabel 5-14) ..	244
---	-----

Grøn skilleside - BILAGSAFDELING

Anmærkninger til bilag I	274
I. Landets byer efter folketallets størrelse 1/7 1976	275

Lilla skilleside

II. Administrative ændringer ikrafttrådt 1/12 1974-1/1 1980	
II.01 Navneændringer for kommuner og sogne	304
II.02 Arealændringer for amtskommuner/kommuner og sogne	304
1. Revisionsrettelser og arealændringer ved opfyldning m.v.	304
2. Grænseændringer mellem sogne og kommuner/amtskommuner	306
II.03 Den kirkelige inddeling	312
II.04 Retskredse	316
II.05 Amtsskatteinspektorater	316
II.06 Skattekredse	316
II.07 Skyld- og vurderingskredse	317
II.08 Tolddistrikter	317
II.09 Folketingsvalgkredse	317

Gul skilleside

III. Summary in English	320
-------------------------------	-----

Rød skilleside - STEDNAVNE-REGISTER

Anmærkninger til registret	326
A	327
B	328
C-D	331
E	332
F	333
G	335
H	337
I-K	343
L	346
M	348
N	349
O	351
P-R	352
S	354
T	360
U	363
V	364
Y-Ø	367
Å	369

SIGNATURFORKLARING

Gentagelse	"
Nul	-
Mindre end ½ af den anvendte enhed	{ 0
Efter sagens natur kan der ikke forekomme tal	0,0
Oplysning foreligger ikke

Tekstafdeling

1. Indledning

Det foreliggende tabelværk om Danmarks administrative inddeling er den femte og sidste publikation vedrørende registerfolketællingen den 1/7 1976.

Tabelværket er samtidig en fortsættelse af den række af publikationer, som udsendes med ét bind for hver 5-års folketælling, og som har til hovedformål at meddele statusoversigter over de forskellige administrative inddelinger samt anføre en samlet redegørelse for de administrative ændringer i den mellemliggende periode. For hver af de administrative inddelinger meddeles summariske folketal og i tabellerne 1-4 tillige arealtal.

Publikationens hovedtabel er tabel 4, der omhandler landets amtskommunale og kommunale inddeling med specifikation af dels de sogne, som den enkelte kommune omfatter, dels dens byer.

Tabel 1-3 meddeler sammendrag af tabel 4 på henholdsvis Landsdele og beboede øer, Overøvrighedskredse/amtskommuner samt Amtskommuner og kommuner.

Tabel 5 omhandler landets kirkelige inddeling, og tabel 6-14 andre administrative inddelinger, som afviger fra den amtskommunale, mens tabel 15 er en krydstabel mellem Amtskommuner/kommuner og Andre administrative inddelinger. Periodens administrative ændringer er samlet i bilag II.

Farvede skilleblade er for at lette opslag i publikationen indskudt mellem tabellerne eller grupper af mindre tabeller samt i øvrigt ved bilag og register.

I tilknytning til skillebladene anføres anmærkninger til den følgende tabel - evt. gruppe af tabeller - til bilag og register, omhandlende fx begrebsdefinitioner, opbygning og anvendelse.

Bemærkninger af mere generel karakter er anført nedenfor.

2. Tabellernes opgørelsestidspunkt

Tidspunktet for statusoversigterne over de geografiske - landsdele og øer i tabel 1 samt byer i tabel 4 - og administrative inddelinger falder normalt sammen med tællingstidspunktet.

For denne publikations vedkommende er opgørelsestidspunktet overensstemmende med tællingstidspunktet 1. juli 1976 for alle tabeller med undtagelse af tabel 5 om den kirkelige inddeling; denne tabel har opgørelsestidspunktet forskudt til den 1/12 1977 og er udvidet til at omfatte kirke-distrikterne, idet tabellen er udarbejdet med henblik på kontrol af indberetningerne om menighedsrådsvalgene den 8. november 1977.

For den foregående publikation - Statistisk Tabelværk 1975 nr. II - faldt opgørelsestidspunktet kun sammen med tællingstidspunktet den 9/11 1970 for tabellerne vedrørende Overøvrighedskredse/amtskommuner; Amtskommuner, kommuner, sogne og byer samt Landsdele og beboede øer. For tabellen om den kirkelige inddeling var opgørelsestidspunktet forskudt til den 1/4 1972, mens det for tabellerne om andre administrative inddelinger og krydstabellen var forskudt til 1/4 1973. Baggrunden for de ovennævnte forskydninger var kommunalreformen pr. 1/4 1970, der i de nærmest følgende år foranledigede omfattende ændringer af inddelingerne indenfor andre administrationsområder.

De ændringer, der fører fra statusopgørelsen for en bestemt tabel i forrige publikation til statusopgørelsen for samme tabel i denne, er meddelt i bilaget over de administrative ændringer dels i forrige og dels i denne publikation.

3. Stednavnenes retskrivning

Den af Kulturministeriet - på stednavneudvalgets indstilling - autoriserede stavemåde er anvendt, hvad der blandt andet indebærer en konsekvent anvendelse af å og ks.

Under publikationens udarbejdelse har Stednavneudvalget udsendt en ny fortegnelse "Stednavne i amterne øst for Lillebælt", København 1978. Denne fortegnelse er ikke taget i betragtning, da den kun omfatter en del af landet, og det er usikkert, om den ændrede stavemåde for en række stednavne generelt kommer til at dække tilsvarende stednavne i amterne vest for Lillebælt.

4. Byer

Oplysninger om bymæssige områder er dels meddelt i tabel 4 i relation til kommuner og sogne, dels i bilag I, hvor de enkelte byer er anført i rækkefølge efter folketallet 1/7 1976.

Områder, som anses for bymæssige efter den gældende bydefinition, fastlægges i forbindelse med de enkelte tællinger. Ved 1976-tællingen anvendtes 1960-definitionen, der summarisk refereret definerer et bymæssigt område som en sammenhængende bebyggelse med mindst 200 indbyggere og således at afstanden mellem husene normalt er højst 200 m.

København og Frederiksberg med 19 omliggende kommuner anses dog for at udgøre ét samlet byområde, der benævnes Hovedstadsområdet. Hovedstadsrådets forvaltningsområde - København og Frederiksberg kommuner samt Københavns, Frederiksborg og Roskilde amtskommuner - benævnes Hovedstadsregionen i Danmarks Statistiks publikationer.

Bymæssige områder er nærmere omtalt i anmærkning 3 til tabel 4.

5. Arealtal 1/7 1976

Arealtal er meddelt i tabel 1-4.

Danmarks Statistik ajourfører arealtallene for amter, kommuner, sogne, øer og landsdele på grundlag af Geodætisk Instituts landsopmåling 1953-1959. Landsopmålingen foretoges på Instituttets målebordsblade (1:20 000) fra årene 1900-1954 og gav et samlet areal på 4 305 821 ha, hvoraf søer og vandløb (inklusive Vadehavet mellem Jylland og Rømø på 8203 ha) udgjorde 69 968 ha eller 1,6 pct. af det samlede areal. Den samlede kystlinie opgjordes ved landsopmålingen til 7314 km og landegrænsen mod Tyskland til 67,7 km. 1/7 1976 er landets samlede areal opgjort til 4 307 674 ha (100 ha = 1 kvadratkilometer).

Tabel 4 anfører for første gang arealtal for landets byer, idet Danmarks Statistik efter at byafgrænsningen var foretaget på de specialkort, som kommunerne fremsendte - jf. anm. 3.43 til tabel 4 - overførte grænserne til Geodætisk Instituts 4 cm-kort (1:25 000) og opmålte arealerne for 1400 af de 1442 byer; de øvrige 42 byer kunne ikke afgræn-

ses på grund af ufuldstændige adresseoplysninger, men de har alle et beskedent folketal - jf. anm. til bilag I. De 1400 byers samlede areal er 215 467 ha eller 5,0 pct. af landets areal. I anm. 4 til tabel 4 er arealopgørelserne nærmere omtalt.

6. Folketal 1/7 1976

Registerfolketællingen 1/7 1976 er opgjort med udgangspunkt i en udkørsel af Det centrale Personregister (CPR) og refererer til den personkreds, der var tilmeldt et kommunalt folkeregister 1/7 1976 (de jure befolkningen).

Ifølge reglerne om de kommunale folkeregistre skal en person være tilmeldt det folkeregister, hvor han har fast bopæl - dvs. hvor han sædvanligvis overnatter, når han ikke er midlertidigt fraværende på grund af ferie, forretningsrejse osv.

Reglerne indebærer endvidere, at tællingen omfatter søfolk i udenrigsfart med hjemsted i Danmark og danske diplomater med familie, der har ophold i udlandet, mens tællingen modsat ikke omfatter udenlandske diplomater med familie her i landet.

Husstandstal svarende til 1970-tællingen kan ikke anføres, da 1976-tællingen er opgjort på et helt andet grundlag - jf. omtalen i Statistisk Tabelværk 1979 nr. V.

7. Folke- og husstandstal 9/11 1970

Folke- og bolig-tællingen 9/11 1970 blev opgjort på grundlag af de til samtlige husstande udsendte folke- og bolig-tællingsskemaer, som efter udfyldelsen blev revideret af de enkelte kommunale folkeregistre og afstemt med den personkreds, der var tilmeldt folkeregistret 9/11 1970 (de jure befolkningen).

Reglerne for optagelse i et dansk folkeregister svarer stort set til de regler, der gjaldt 1/7 1976.

De i tabellerne meddelte husstandstal omfatter fælleshusholdninger og private husstande.

Ved fælleshusholdninger forstås institutioner m.v. som hoteller, pensionater, kollektiver, skibe, kaserner, alderdomshjem, sygehuse, fængsler og lignende.

En privat husstand udgøres af lejlighedsindehaveren, dennes familie samt evt. husassistent, medhjælper og logerende med kost. Som særskilt husstand udskilles logerende på egen kost med evt. ægtefælle og børn samt logerende ægtepar på kost med undtagelse af de tilfælde, hvor det logerende ægtepar er i familie med lejlighedsindehaveren og denne er enlig.

8. Publikationens kortmateriale

I tilknytning til tabel 4 er for hver amtskommune indsat 2 kort, hvor kort 1 viser kommune- og sognegrænserne og de tilsvarende stednavne, mens kort 2 i stedet for de lige nævnte stednavne har signaturer og stednavne for amtskommunens byer. København og Frederiksberg kommuner samt

Københavns, Frederiksborg og Roskilde amtskommuner er dog slået sammen, således at Hovedstadsregionen indgår med 3 kort. Endvidere må med hensyn til sognene anføres den undtagelse, at sognegrænserne i "gamle købstadsområder" ikke indgår på kortene, idet de ikke medtages på Geodætisk Instituts kort.

I tilknytning til tabel 5 indgår nu også kort for hvert af de 10 stifter. Kortene indeholder stifts-, provsti- og sognegrænser, amtskommune- og kommunegrænser, sognenes stednavne og provsti-numre for det pågældende stifts provstier.

For sognene i de "gamle købstadsområder" gælder det samme som anført ovenfor vedrørende de amtskommunale kort, idet dog stiftskortet for København-Frederiksberg indeholder sognegrænser og tabellens pastoratsnumre (pastorater og sogne er her sammenfaldende).

9. Bilagsafdelingen

Bilag I meddeler som anført i afsnit 4 de enkelte byer i rækkefølge efter folketallets størrelse 1/7 1976.

Bilag II omhandler administrative ændringer ikrafttrådt i perioden 1/12 1974-1/1 1980. Bilaget er hovedinddelt efter a) administrations-områder - og for tabel 4 og 5's vedkommende underopdelt på amtskommuner henholdsvis stifter - og her indenfor efter b) ikrafttrædelsesdato, hvor man før anvendte udstedelsesdatoen for bekendtgørelser, kongelige resolutioner, skrivelser m.v.

Overgangen til at bruge ikrafttrædelsesdatoen betyder dels en enklere opbygning af bilaget - idet en opdeling på perioden før og efter tabellernes opgørelsesdato bortfalder - dels at brugerne får betydeligt lettere ved at forskyde en tabel eller et tabelafsnit til en anden opgørelsesdato. Den anførte begyndelsesdato for ændringerne får dog på grund af overgangen fra dateringsdato til ikrafttrædelsesdato et vist slør.

10 Struktureoplysninger for amtskommuner, kommuner, sogne og byer

Label I belyser inden for amtskommuner folketallets fordeling absolut og relativt på bygrupper og landdistrikt.

Label II-V belyser - inden for amtskommuner - kommunernes gruppering efter henholdsvis folketal, bymæssighedsprocent, areal og befolkningstæthed.

Label VI og VIII belyser - inden for amtskommuner - sognenes gruppering efter folketal henholdsvis befolkningstæthed og label VII - inden for stifter - sognenes gruppering efter folketal.

Label IX-XI belyser - inden for amtskommuner - byernes gruppering efter henholdsvis folketal, areal og befolkningstæthed samt label XII folketal, areal og befolkningstæthed for de enkelte bygrupper.

Tabel I. Amtskommunernes folketal fordelt absolut og relativt på bygrupper og landdistrikt 1/7 1976

	I alt	Hovedstadsområdet	Øvrige byer fordelt efter indbyggertal						Landdistrikt
			20 000-	10 000- 19 999	5 000- 9 999	2 000- 4 999	1 000- 1 999	200- 999	
Hele landet	5 072 516	1 292 647	1 176 561	350 404	232 512	405 350	292 199	440 778	882 065
København, Frederiksberg	629 170	629 170	-	-	-	-	-	-	-
Københavns amtskommune	630 476	605 664	-	15 517	5 984	-	-	1 446	1 865
Frederiksborg "	310 212	57 813	69 381	37 141	44 887	33 491	14 296	20 419	32 784
Roskilde "	190 772	.	90 278	10 177	5 178	23 821	23 333	13 140	24 845
Vestsjællands "	269 811	.	27 336	66 591	19 972	20 479	22 300	31 487	81 646
Storstrøms "	256 738	.	37 394	35 827	14 894	26 298	23 752	33 572	85 001
Bornholms "	47 371	.	-	14 492	-	3 644	7 776	6 904	14 555
Fyns "	447 130	.	161 642	26 790	17 534	62 801	25 154	50 845	102 364
Sønderjyllands "	245 488	.	27 275	35 320	13 803	40 699	24 189	37 597	66 605
Ribe "	207 037	.	69 688	10 688	22 275	18 529	13 063	23 054	49 740
Vejle "	318 376	.	161 421	-	-	27 453	25 887	36 228	67 387
Ringkøbing "	255 614	.	58 514	21 666	25 242	30 095	16 598	32 028	71 471
Århus "	563 521	.	280 323	23 383	20 858	56 453	33 827	54 170	94 507
Viborg "	227 859	.	27 825	31 064	14 396	10 635	24 429	39 347	80 163
Nordjyllands "	472 941	.	165 484	21 748	27 489	50 952	37 595	60 541	109 132
Hele landet 1970	4 937 579	1 380 204	1 458 154		463 167		644 632		991 422
					100,0 pct.				
Hele landet		25,5	23,2	6,9	4,6	8,0	5,7	8,7	17,4
København, Frederiksberg		100,0	-	-	-	-	-	-	-
Københavns amtskommune		96,1	-	2,5	0,9	-	-	0,2	0,3
Frederiksborg "		18,6	22,3	12,0	14,5	10,8	4,6	6,6	10,6
Roskilde "		.	47,3	5,4	2,7	12,5	12,2	6,9	13,0
Vestsjællands "		.	10,1	24,7	7,4	7,6	8,3	11,7	30,2
Storstrøms "		.	14,6	14,0	5,8	10,2	9,2	13,1	33,1
Bornholms "		.	-	30,6	-	7,7	16,4	14,6	30,7
Fyns "		.	36,2	6,0	3,9	14,0	5,6	11,4	22,9
Sønderjyllands "		.	11,1	14,4	5,6	16,6	9,9	15,3	27,1
Ribe "		.	33,7	5,2	10,8	8,9	6,3	11,1	24,0
Vejle "		.	50,7	-	-	8,6	8,1	11,4	21,2
Ringkøbing "		.	22,9	8,5	9,9	11,8	6,5	12,5	27,9
Århus "		.	49,7	4,2	3,7	10,0	6,0	9,6	16,8
Viborg "		.	12,2	13,6	6,3	4,7	10,7	17,3	35,2
Nordjyllands "		.	35,0	4,6	5,8	10,8	7,9	12,8	23,1
Hele landet 1970		28,0	29,5		9,4		13,0		20,1

Anm. Hovedstadsområdet omfatter 21 (i 1970 22, idet Dragør og St. Magleby er sammenlagt 1/4 1974) kommuner, der danner ét samlet byområde, jf. anm. 3 til tabel 4; kommunerne er specificeret i bilag I. For de "gamle provinsbyer" er den bymæssige afgrænsning ændret fra 1970- til 1976-tællingen, jf. anm. 3.41 til tabel 4.

Tabel II. Antal kommuner i de enkelte amtskommuner fordelt efter folketallets størrelse 1/7 1976

	Folketal	Antal kommuner fordelt efter folketallets størrelse									
		I alt	Under 5000 ¹	5000-6999	7000-9999	10000-14999	15000-19999	20000-49999	50000-99999	100000-	
Hele landet	5 072 516	276 ²	23	60	67	50	25	35	12	4	
Hovedstadsområdet	1 292 647	21	-	-	-	2	2	10	6	1	
København, Frederiksberg	629 170	2	-	-	-	-	-	-	1	1	
Københavns amtskommune, del af	605 664	16	-	-	-	2	1	8	5	-	
Frederiksborg " , " "	57 813	3	-	-	-	-	1	2	-	-	
Københavns amtskommune, " " "	24 812	2	-	-	1	-	1	-	-	-	
Frederiksborg " , " " "	252 399	16	1	3	1	5	3	2	1	-	
Roskilde "	190 772	11	-	2	4	2	-	3	-	-	
Vestsjællands "	269 811	23	1	9	4	4	1	4	-	-	
Storstrøms "	256 738	24 ²	3 ²	7	6	4	2	2	-	-	
Bornholms "	47 371	6 ²	1 ²	1	3	-	1	-	-	-	
Fyns "	447 130	32	5	14	2	6	3	1	-	1	
Sønderjyllands "	245 488	23	3	7	6	2	2	3	-	-	
Ribe "	207 037	14	2	4	1	3	3	-	1	-	
Vejle "	318 376	16	2	1	3	6	-	2	2	-	
Ringkøbing "	255 614	18	3	2	5	4	2	1	1	-	
Århus "	563 521	26	1	5	13	1	3	1	1	1	
Viborg "	227 859	17	-	4	6	3	-	4	-	-	
Nordjyllands "	472 941	27	1	1	12	8	2	2	-	1	
Hele landet 9/11 1970	4 937 579	278 ²	38	61	67	39	25	32	11	5	

¹ De to mindste kommuner er Fanø og Læsø, der har folketal på godt 2700 pr. 1/7 1976. ² Inkl. Christiansø (129 personer 1/7 1976), der er udenfor kommunalinddelingen og administreres af Forsvarsministeriet.

Tabel III. Antal kommuner i de enkelte amtskommuner fordelt efter bymæssighedsprocent 1/7 1976

	Gennemsnitlig bymæssighedsprocent	Antal kommuner fordelt efter den befolkningsandel, der bor i byer										
		I alt	Under 20	20 - 29,99	30 - 39,99	40 - 49,99	50 - 59,99	60 - 69,99	70 - 79,99	80 - 89,99	90 - 99,99	100
Hele landet	82,6	276 ¹	2	2	7	38	59	57	35	22	33	21
Hovedstadsområdet	100,0	21	-	-	-	-	-	-	-	-	-	21
Københavns amtskommune, del af	92,5	2	-	-	-	-	-	-	-	1	1	-
Frederiksborg " , " " "	87,0	16	-	-	-	-	-	4	1	4	7	-
Roskilde "	87,0	11	-	-	-	-	-	5	2	-	4	-
Vestsjællands "	69,7	23	-	1	2	3	7	2	3	4	1	-
Storstrøms "	66,9	24	1	1	2	7	4	3	2	2	2	-
Bornholms "	69,3	6 ¹	1 ¹	-	-	1	2	-	1	-	1	-
Fyns "	77,1	32	-	-	1	7	7	9	2	3	3	-
Sønderjyllands "	72,9	23	-	-	-	3	6	4	7	2	1	-
Ribe "	76,0	14	-	-	-	2	2	5	3	-	2	-
Vejle "	78,8	16	-	-	1	3	5	3	-	-	4	-
Ringkøbing "	72,0	18	-	-	-	2	6	5	2	2	1	-
Århus "	83,2	26	-	-	-	4	6	7	4	2	3	-
Viborg "	64,8	17	-	-	-	4	6	3	2	2	-	-
Nordjyllands "	76,9	27	-	-	1	2	8	7	6	-	3	-
Hele landet 9/11 1970	79,9	278 ¹	5	3	30	65	52	35	16	31	19	22

Anm. Hovedstadsområdet er specificeret i tabel II.

¹ Inkl. Christiansø, der er uden for kommunalinddelingen og administreres af Forsvarsministeriet.

Tabel IV. Antal kommuner i de enkelte amtskommuner fordelt efter arealets størrelse 1/7 1976

	Arealet i km ²	Antal kommuner fordelt efter arealets størrelse i km ²									
		I alt	Under 20	20- 49	50- 99	100- 149	150- 199	200- 249	250- 299	300- 499	500-
Hele landet	43 076,74	276 ¹	10	26	52	63	49	36	16	21	3
Hovedstadsområdet	650,08	21	7	11	3	-	-	-	-	-	-
København, Frederiksberg	94,98	2	1	-	1	-	-	-	-	-	-
Københavns amtskommune, del af	467,46	16	6	8	2	-	-	-	-	-	-
Frederiksborg " , " "	87,64	3	-	3	-	-	-	-	-	-	-
Københavns amtskommune , " "	54,29	2	-	2	-	-	-	-	-	-	-
Frederiksborg " , " "	1 259,78	16	-	5	7	4	-	-	-	-	-
Roskilde "	890,71	11	-	1	8	2	-	-	-	-	-
Vestsjællands "	2 984,12	23	-	1	6	10	5	-	1	-	-
Storstrøms "	3 397,67	24 ¹	1	1	13	8	1	-	-	-	-
Bornholms "	588,16	6 ¹	1	1	-	2	2	-	-	-	-
Fyns "	3 485,51	32	2	2	13	8	5	1	-	1	-
Sønderjyllands "	3 929,37	23	-	1	5	6	2	3	3	3	-
Ribe "	3 131,54	14	-	-	1	1	3	4	3	2	-
Vejle "	2 996,56	16	-	-	2	5	3	3	1	2	-
Ringkøbing "	4 853,28	18	-	1	2	-	2	4	3	5	1
Århus "	4 560,75	26	-	-	3	9	5	6	2	1	-
Viborg "	4 122,45	17	-	-	1	1	4	5	2	3	1
Nordjyllands "	6 172,47	27	-	-	-	2	10	9	1	4	1
Hele landet 9/11 1970	43 073,87	278 ¹	10	28	52	64	48	36	17	20	3

¹ Inkl. Christiansø, der er udenfor kommunalinddelingen og administreres af Forsvarsministeriet.

Tabel V. Antal kommuner i de enkelte amtskommuner fordelt efter befolkningstæthed 1/7 1976

	Gennemsnit- lig folke- tal pr. km ²	Antal kommuner fordelt efter folketal pr. km ²													
		I alt	Under 25	25- 49	50- 74	75- 99	100- 149	150- 199	200- 299	300- 399	400- 499	500- 599	600- 999	1000- 1999	2000-
Hele landet	117,8	276 ¹	3	80	76	25	26	11	14	10	2	8	8	6	7
Hovedstadsområdet	1988,4	21	-	-	-	-	-	-	-	-	2	6	6	6	7
Københavns kommune	6228,2	1	-	-	-	-	-	-	-	-	-	-	-	-	1
Frederiksborg kommune	10517,6	1	-	-	-	-	-	-	-	-	-	-	-	-	1
Københavns amtskom., del af	1295,6	16	-	-	-	-	-	-	-	-	2	3	6	5	
Frederiksborg " , " "	659,7	3	-	-	-	-	-	-	-	-	-	3	-	-	
Københavns amtskom. , " "	457,0	2	-	-	-	-	-	1	-	-	-	1	-	-	
Frederiksborg " , " "	200,4	16	-	-	3	-	2	3	3	4	1	-	-	-	
Roskilde "	214,2	11	-	-	-	5	2	-	1	1	-	1	1	-	
Vestsjællands "	90,4	23	-	4	9	5	-	4	1	-	-	-	-	-	
Storstrøms "	75,6	24 ¹	-	9	9	2	1	1	1	-	1	-	-	-	
Bornholms "	80,5	6 ¹	-	1	2	1	-	-	-	1	-	1	-	-	
Fyns "	128,3	32	-	3	13	6	4	-	4	1	-	1	-	-	
Sønderjyllands "	62,5	23	1	10	5	-	5	1	-	-	-	1	-	-	
Ribe "	66,1	14	1	7	5	-	-	-	-	1	-	-	-	-	
Vejle "	106,2	16	-	5	5	1	1	-	2	2	-	-	-	-	
Ringkøbing "	52,7	18	-	11	3	-	4	-	-	-	-	-	-	-	
Århus "	123,6	26	-	9	7	3	4	1	-	-	1	1	-	-	
Viborg "	55,3	17	-	9	6	-	2	-	-	-	-	-	-	-	
Nordjyllands "	76,6	27	1	12	9	2	1	1	1	-	-	-	-	-	

¹ Inkl. Christiansø, der er udenfor kommunalinddelingen og administreres af Forsvarsministeriet.

Tabel VI. Antal sogne i de enkelte amtskommuner fordelt efter folketallets størrelse 1/7 1976

	I alt	Under 250	250-499	500-749	750-999	1000-1499	1500-1999	2000-2999	3000-3999	4000-5999	6000-7999	8000-9999	10000-14999	15000-19999	20000-
Hele Landet 1976	2057	134	336	300	208	282	157	165	98	124	87	61	83	16	6 ¹
Øerne i alt	869	47	114	115	77	108	65	71	48	63	50	39	56	11	5
København, Frederiksberg ...	80	-	-	-	-	-	-	3	6	15	22	18	13	2	1
Københavns amtskommune	66	-	-	2	1	-	1	2	-	12	13	8	19	4	4
Frederiksborg "	72	1	3	4	4	9	5	10	11	8	6	3	7	1	-
Roskilde "	65	3	10	9	2	9	6	8	4	5	3	3	1	2	-
Vestsjællands "	165	11	35	28	17	28	14	10	8	6	2	2	3	1	-
Storstrøms "	179	21	33	35	25	21	17	11	4	6	-	1	4	1	-
Bornholms "	22	1	-	1	3	5	5	3	3	-	-	-	1	-	-
Fyns "	220	10	33	36	25	36	17	24	12	11	4	4	8	-	-
Jylland i alt	1188	87	222	185	131	174	92	94	50	61	37	22	27	5	1
Sønderjyllands "	116	3	13	12	13	20	18	17	7	6	3	1	2	1	-
Ribe "	81	2	9	11	8	18	7	9	2	5	5	2	1	1	1
Vejle "	131	7	14	14	13	23	16	14	8	11	2	2	7	-	-
Ringkøbing "	134	8	22	24	17	14	10	15	8	7	5	2	2	-	-
Århus "	274	23	60	49	25	33	15	18	7	14	13	8	7	2	-
Viborg "	220	32	62	43	23	30	11	8	2	3	2	1	3	-	-
Nordjyllands "	232	12	42	32	32	36	15	13	16	15	7	6	5	1	-
Hele landet 1970	2038	117	334	323	220	315	159	163	80	83	61	58	92	24	9 ²

Anm. Sogne delt på 2 amtskommuner medregnes under den, hvis sognedel har størst folketal.

¹ 6 sogne mellem 20000 og 26000. ² 7 sogne mellem 20000 og 26000 samt 2 mellem 28000 og 33000.

Tabel VII. Antal sogne 1/12 1977 og 1/4 1972 opgjort på stifter og efter folketallets størrelse 1/7 1976 henh. 9/11 1970

	I alt	Uoplyst	Under 250	250-499	500-749	750-999	1000-1499	1500-1999	2000-2999	3000-3999	4000-5999	6000-7999	8000-9999	10000-14999	15000-19999	20000-
Hele landet 1977 ...	2068	10	134	337	301	208	282	159	164	98	125	86	60	82	16	6 ¹
Københavns	108	1	1	-	1	3	5	5	6	9	16	23	19	15	2	2
Helsingør	136	3	1	3	6	5	9	7	12	11	19	17	10	25	5	3
Roskilde	307	-	21	56	49	33	47	29	22	16	13	5	6	7	3	-
Lolland-Falsters ...	102	-	14	23	23	11	11	8	6	-	4	-	-	1	1	-
Fyns	220	-	10	33	37	24	37	16	24	12	11	4	4	8	-	-
Haderslev	155	2	5	11	16	13	25	26	20	9	14	4	2	7	1	-
Ribe	189	1	7	25	27	27	36	17	20	8	8	8	2	1	1	1
Århus	321	2	24	70	56	33	38	18	22	9	17	13	9	8	2	-
Viborg	258	1	22	65	50	23	37	14	16	10	8	6	2	4	-	-
Ålborg	272	-	29	51	36	36	37	19	16	14	15	6	6	6	1	-
Hele landet 1972 ...	2044	4	119	334	324	218	315	160	162	79	84	62	59	91	25	8 ²
Københavns	106	-	1	-	1	2	6	6	2	6	19	12	20	24	5	2
Helsingør	127	1	1	2	6	6	11	8	10	14	11	15	14	16	8	4
Roskilde	309	-	18	60	56	27	60	25	23	13	9	5	2	8	2	1
Lolland-Falsters	101	-	10	23	24	14	12	9	2	-	5	-	-	1	1	-
Fyns	219	-	9	33	38	28	36	23	20	7	9	4	5	6	1	-
Haderslev	153	-	4	12	17	19	27	25	19	8	7	5	1	7	2	-
Ribe	186	1	8	20	29	25	39	16	24	6	6	5	2	4	1	-
Århus	317	1	24	75	50	42	40	20	16	12	5	9	6	13	3	1
Viborg	254	1	19	57	62	27	35	14	19	5	5	1	4	4	1	-
Ålborg	272	-	25	52	41	28	49	14	27	8	8	6	5	8	1	-

Anm. For sogne oprettet mellem tællingsdatoen og opgørelsesdatoen kan folketallet kun oplyses i undtagelsestilfælde. Sogne delt på 2 stifter medregnes under det, hvis sognedel har størst folketal.

¹ 6 sogne mellem 20000 og 26000. ² 6 sogne mellem 20000 og 26000 samt 2 mellem 28000 og 33000.

Tabel VIII. Antal sogne i de enkelte amtskommuner fordelt efter befolkningstæthed 1/7 1976

	Gennemsnitlig folketal pr. km ²	Antal sogne fordelt efter folketal pr. km ²															
		I alt	Under 20,0	20,0-29,9	30,0-39,9	40,0-49,9	50,0-59,9	60,0-79,9	80,0-99,9	100-199	200-499	500-999	1000-1499	1500-1999	2000-2999	3000-4999	5000-
Hele landet	117,8	2057	153	348	333	247	135	172	95	166	102	83	42	29	44	24	84
København-Frederiksb.	6624,2	80	-	-	-	-	-	-	-	-	-	-	-	-	-	-	80 ¹
Københavns amtskom.	1208,4	66	-	-	1	-	-	-	2	2	4	12	5	8	16	12	4
Frederiksborg "	230,2	72	-	-	5	2	5	10	7	15	11	6	7	-	4 ²	-	-
Roskilde "	214,2	65	-	2	5	7	7	7	7	14	6	6	3 ³	1	-	-	-
Vestsjællands "	90,4	165	4	20	39	26	14	24	7	15	8 ⁴	8 ⁵	-	-	-	-	-
Storstrøms "	75,6	179	15	32	43	25	17	12	11	11	7	4 ⁶	-	2 ⁷	-	-	-
Bornholms "	80,5	22	-	3	5	3	1	2	-	1	3	3	1	-	-	-	-
Fyns "	128,3	220	4	18	28	38	18	39	11	21	19	8 ⁸	4	1	11 ⁹	-	-
Sønderjyllands "	62,5	116	10	36	12	13	11	8	7	9	2	6 ¹⁰	-	-	2 ¹¹	-	-
Ribe "	66,1	81	10	27	12	8	4	5	2	4	4 ¹²	-	-	5 ¹³	-	-	-
Vejle "	106,2	131	5	15	25	18	10	16	6	13	7	2	5 ¹⁴	3 ¹⁵	6 ¹⁶	-	-
Ringkøbing "	52,7	134	31	28	31	8	6	5	4	8	3	4 ¹⁷	2	4 ¹⁸	-	-	-
Århus "	123,6	274	12	57	43	36	17	19	12	32	12	11 ¹⁹	2	5	5 ²⁰	11 ²¹	-
Viborg "	55,3	220	33	54	44	34	15	9	9	9	9 ²²	4	-	-	-	-	-
Nordjyllands "	76,6	232	29	56	40	29	10	16	10	12	7	9	13 ²³	-	-	1	-

Anm. Grænserne for sognene i de "gamle købstæder m.v." indgår ikke på Geodætisk Instituts kort, og der foreligger derfor ikke arealopgørelser for de enkelte sogne, men kun for de "gamle købstæder" som helhed; antal sogne med gennemsnitlig befolkningstæthed er for de "gamle købstæder" meddelt i noterne.

Af de 153 sogne med en befolkningstæthed under 20,0 ligger 19 sogne under 10,0 og lavest er Lodbjerg sogn i Sydthy kommune med 2.1

1) 71 sogne med gennemsnit 6228,2 i "København" og 9 sogne med 10517,6 i "Frederiksberg". 2) 3 sogne med gennemsnit 2706,7 i "Helsingør". 3) 3 sogne med gennemsnit 1248,6 i "Roskilde". 4) 2 sogne med gennemsnit 488,1 i "Slagelse". 5) 2 sogne med gennemsnit 697,2 i "Kalundborg", 2 sogne med 904,8 i "Holbæk" og 2 sogne med 939,3 i "Korsør". 6) 2 sogne med gennemsnit 948,8 i "Nakskov". 7) 2 sogne med gennemsnit 1752,9 i "Næstved". 8) 4 sogne med gennemsnit 942,7 i "Svendborg". 9) 11 sogne med gennemsnit 2133,5 i "Odense". 10) 2 sogne med gennemsnit 589,1 i "Haderslev". 11) 2 sogne med gennemsnit 2547,2 i "Sønderborg". 12) 2 sogne med gennemsnit 200,1 i "Ribe". 13) 5 sogne med gennemsnit 1583,1 i "Esbjerg". 14) 4 sogne med gennemsnit 1141,0 i "Fredericia". 15) 3 sogne med gennemsnit 1756,4 i "Vejle". 16) 3 sogne med gennemsnit 2055,7 i "Kolding" og 3 sogne med 2334,8 i "Horsens". 17) 4 sogne med gennemsnit 999,7 i "Herning". 18) 2 sogne med gennemsnit 1784,7 i "Holstebro". 19) 3 sogne med gennemsnit 890,1 i "Silkeborg". 20) 4 sogne med gennemsnit 2271,3 i "Randers". 21) 10 sogne med gennemsnit 3958,3 i "Århus". 22) 3 sogne med gennemsnit 418,6 i "Viborg". 23) 3 sogne med gennemsnit 1399,6 i "Frederikshavn" og 9 sogne med 1452,2 i "Ålborg".

Tabel IX. Antal byer i de enkelte amtskommuner fordelt efter folketallet 1/7 1976 og 9/11 1970

	I alt folketal	Antal byer fordelt efter folketallets størrelse															
		I alt	200- 299	300- 399	400- 499	500- 599	600- 799	800- 999	1000- 1199	1200- 1499	1500- 1999	2000- 2999	3000- 4999	5000- 9999	10000- 19999	20000- 49999	50000-
<u>Hele landet 1976</u>	4190451	1442	325	210	149	108	148	68	77	61	73	87	50	35	25	20	6
Hovedstadsområdet ¹	1292647	1	-	-	-	-	-	-	-	-	-	-	-	-	-	-	1
Københavns amtsk. iøv.	22947	4	-	-	-	-	2	-	-	-	-	-	-	1	1	-	-
Frederiksborg " "	219615	76	12	7	8	3	10	3	2	5	3	5	6	7	3	2	-
Roskilde "	165927	58	8	6	4	4	5	2	5	4	7	5	3	1	1	3	-
Vestsjælland "	188165	105	26	13	13	10	7	5	5	4	7	5	2	3	4	1	-
Storstrøms "	171737	111	28	15	15	9	11	2	6	6	5	7	2	2	2	1	-
Bornholms "	32816	23	7	2	-	3	3	1	1	1	3	-	1	-	1	-	-
Fyns "	344766	166	40	33	11	7	16	11	8	6	5	17	5	3	2	1	1
Sønderjyllands "	178883	124	26	20	15	10	13	3	7	7	4	9	5	2	2	1	-
Ribe "	157297	65	8	10	6	5	7	8	6	2	2	3	3	3	1	-	1
Vejle "	250989	106	17	17	10	10	12	9	7	3	8	5	4	-	-	4	-
Ringkøbing "	184143	108	28	16	10	7	13	3	3	4	5	9	2	4	2	2	-
Århus "	469014	181	52	23	13	16	20	6	10	5	10	10	8	3	2	1	2
Viborg "	147696	121	29	18	20	11	10	5	9	7	3	3	1	2	2	1	-
Nordjyllands "	363809	193	44	30	24	13	19	10	8	7	11	9	8	4	2	3	1
<u>Hele landet 1970</u>	3946157	1295	306	212	151	94	125	74	49	49	62	66	35	25	22	19	6
Hovedstadsområdet ²	1380204	1	-	-	-	-	-	-	-	-	-	-	-	-	-	-	1
Københavns amtsk. iøv.	7512	9	3	-	1	1	-	2	-	1	-	1	-	-	-	-	-
Frederiksborg " "	171659	69	14	7	5	4	8	2	6	2	4	5	5	4	1	2	-
Roskilde "	126145	51	6	9	2	4	7	5	1	2	5	4	3	-	2	1	-
Vestsjyllands "	166653	90	20	14	13	4	11	2	6	4	4	3	2	2	4	1	-
Storstrøms "	158013	101	23	22	17	5	9	3	4	4	1	5	2	2	2	2	-
Bornholms "	31359	19	4	2	-	3	2	2	1	-	2	1	1	-	1	-	-
Fyns "	317257	150	30	32	11	13	17	10	2	8	9	7	4	3	2	1	1
Sønderjyllands "	165315	126	33	23	16	6	12	6	5	3	4	9	4	2	1	2	-
Ribe "	143607	58	12	5	8	5	7	5	1	3	2	4	1	3	1	-	1
Vejle "	229760	93	20	16	12	10	7	5	5	4	4	5	1	-	-	4	-
Ringkøbing "	159394	88	26	11	9	8	4	5	2	4	4	5	3	4	1	2	-
Århus "	427238	158	45	23	21	9	14	9	6	4	9	8	4	1	2	1	2
Viborg "	129524	108	29	18	18	8	6	10	6	2	4	1	2	1	2	1	-
Nordjyllands "	332517	174	41	30	18	14	21	8	4	8	10	8	3	3	3	2	1

Anm. Ved 1970-tællingen afgrænsedes 1295 bymæssige bebyggelser (200 indbyggere og derover) mod ved 1976-tællingen 1442. Antal bymæssige bebyggelser ændres dels ved afgang - nogle bebyggelser kommer ved den følgende tælling under grænsen på 200 indbyggere og nogle bebyggelser vokser sammen - og dels ved tilgang af nye bebyggelser. Ved byafgrænsningen af 86 "gamle provinsbyer" er betingelserne blevet skærpet fra 1970- til 1976-tællingen - jf. anm. 3.41 til tabel 4.

1) Hovedstadsområdet omfatter København og Frederiksborg kommuner samt 16 af Københavns amtskommunes 18 kommuner og 3 af Frederiksborg amtskommunes 19 kommuner, jf. bilag I. 2) Hovedstadsområdet omfattede i 1970 én kommune mere end i 1976, idet Dragør og St. Magleby kommuner blev sammenlagt 1/4 1974. Folketallet 11/4 1970 var for København-Frederiksborg 724 647, for de 17 kommuner i Københavns amtskommune 605 332 og for de 3 kommuner i Frederiksborg amtskommune 50 225.

Tabel X. Antal byer i de enkelte amtskommuner fordelt efter arealets størrelse i km² 1/7 1976

	I alt areal ² i km ²	Antal byer fordelt efter arealets størrelse i km ²														
		I alt	Uoplyst	Under 0,2	0,2-0,29	0,3-0,39	0,4-0,49	0,5-0,59	0,6-0,79	0,8-0,99	1,0-1,39	1,4-1,99	2,0-4,9	5,0-14,9	15,0-59,9	650
Hele landet	2154,67	1442	42	149	325	201	141	91	132	77	106	61	68	37	11	1
Hovedstadsområdet ¹	650,08	1	-	-	-	-	-	-	-	-	-	-	-	-	-	1
Københavns amtskom., iøv.	6,71	4	-	-	-	1	-	-	1	-	-	1	1	-	-	-
Frederiksborg " , "	115,78	76	-	10	15	7	8	3	3	3	6	5	10	5	1	-
Roskilde "	75,87	58	-	6	12	5	2	5	6	4	9	3	2	4	-	-
Vestsjællands "	105,91	105	3	8	31	15	9	4	8	8	6	3	6	4	-	-
Storstrøms "	93,92	111	2	13	22	15	13	9	12	6	8	5	2	4	-	-
Bornholms "	16,65	23	-	6	4	1	2	2	3	1	2	1	-	1	-	-
Fyns "	180,11	166	-	16	41	30	9	13	14	9	13	10	7	3	1	-
Sønderjyllands "	116,30	124	5	6	18	11	21	11	12	11	13	7	6	3	-	-
Ribe "	87,43	65	3	4	10	9	7	5	8	3	7	2	4	2	1	-
Vejle "	129,74	106	7	7	23	15	9	6	14	4	10	4	3	1	3	-
Ringkøbing "	98,39	108	5	14	28	16	11	3	7	4	10	1	6	2	1	-
Århus "	212,05	181	5	23	46	22	19	11	16	9	7	8	10	2	3	-
Viborg "	91,82	121	1	13	29	26	14	6	14	5	3	4	3	3	-	-
Nordjyllands "	173,91	193	11	23	46	28	17	13	14	10	12	7	8	3	1	-

Anm. Af de 1442 byer har 42 ikke kunnet afgrænses på grund af ufuldstændige adresseoplysninger; de 42 byer har alle et beskedent folketal - jf. anm. til bilag I. Byernes samlede areal på 215 467 ha udgør 5,0 pct. af landets areal.

¹ Hovedstadsområdet er specificeret i tabel IV.

Tabel XI. Antal byer i de enkelte amtskommuner fordelt efter befolkningstæthed 1/7 1976

	Gennemsnitlig folketal pr. km ²	Antal byer fordelt efter folketal pr. km ²														
		I alt	Uoplyst	Under 1000	1000-1099	1100-1199	1200-1299	1300-1399	1400-1499	1500-1599	1600-1799	1800-1999	2000-2499	2500-2999	3000-3999	4000-
Hele landet	1944,8	1442	42	182	104	108	126	141	121	108	187	132	139	37	12	3
Hovedstadsområdet ¹ ...	1988,4	1	-	-	-	-	-	-	-	-	-	1	-	-	-	-
Københavns amtskom., iøv.	3419,8	4	-	-	1	-	-	-	-	-	-	-	1	-	2	-
Frederiksborg " , "	1896,8	76	-	5	2	6	6	4	6	5	10	10	17	3	2	-
Roskilde "	2187,0	58	-	5	-	4	7	1	4	2	12	6	12	4	1	-
Vestsjællands "	1776,6	105	3	11	6	8	8	15	8	7	12	9	-	1	-	
Storstrøms "	1828,5	111	2	19	10	6	11	16	9	6	15	6	9	2	-	
Bornholms "	1970,9	23	-	-	1	2	2	3	2	4	-	3	4	1	1	
Fyns "	1914,2	166	-	22	17	19	12	25	15	13	11	14	12	5	1	
Sønderjyllands "	1538,1	124	5	36	15	12	13	11	10	5	6	6	4	1	-	
Ribe "	1799,1	65	3	6	2	2	7	10	11	7	6	7	4	-	-	
Vejle "	1934,6	106	7	13	7	8	12	14	4	8	13	8	10	-	1	
Ringkøbing "	1871,6	108	5	7	4	8	11	8	8	10	20	8	11	5	1	
Århus "	2211,8	181	5	21	17	11	15	14	23	19	26	13	13	3	1	
Viborg "	1608,5	121	1	18	14	9	7	10	11	12	18	13	6	2	-	
Nordjyllands "	2091,9	193	11	19	9	12	15	10	10	10	33	25	27	11	1	

Anm. Vedrørende byer, der er uoplyst, se tabel X. Den laveste befolkningstæthed har Tisvilde by med 293,1, mens Hvide Sande by med 4683,3, Ølsted by med 5590,9 og Gullestrup by med 16940,0 ligger højest; Gullestrup by er et højhus nord for Herning.

¹ Hovedstadsområdet er specificeret i tabel V.

Tabel XII. De enkelte bygrupperes folketal, areal og befolkningstæthed 1/7 1976

	Antal byer	Folketal	Areal i km ²	Folketal pr. km ²	Relativ fordeling		
					Kol. 1	Kol. 2	Kol. 3
Byer i alt	1442	4 190 451	2154,67	1944,8	100,0	100,0	100,0
Hovedstadsområdet (21 kommuner)	1	1 292 647	650,08	1988,4	0,1	30,9	30,2
100 000-199 999 indbyggere	2	327 764	111,57	2937,7	0,2	7,8	5,2
50 000- 99 999 "	3	223 203	84,77	2633,0	0,2	5,3	3,9
20 000- 49 999 "	20	625 594	267,52	2338,5	1,4	14,9	12,4
10 000- 19 999 "	25	350 404	169,47	2067,6	1,7	8,4	7,9
5 000- 9 999 "	35	232 512	128,21	1813,5	2,4	5,6	6,0
3 000- 4 999 "	50	190 278	101,71	1870,8	3,5	4,6	4,7
2 000- 2 999 "	87	215 072	121,93	1763,9	6,0	5,1	5,7
1 500- 1 999 "	73	126 162	77,65	1624,8	5,1	3,0	3,6
1 200- 1 499 "	61	80 681	54,81	1472,0	4,2	1,9	2,5
1 000- 1 199 "	77	85 356	57,66	1480,3	5,3	2,0	2,7
800- 999 "	68	60 107	40,85	1471,4	4,7	1,4	1,9
600- 799 "	148	103 532	71,95	1438,9	10,3	2,5	3,3
500- 599 "	108	58 803	41,63	1412,5	7,5	1,4	1,9
400- 499 "	149	66 822	50,23	1330,3	10,3	1,6	2,3
300- 399 "	210	72 764	56,24	1293,8	14,6	1,7	2,6
200- 299 "	325	78 750	68,39	1151,5	22,5	1,9	3,2

Anm. Tabellen er udarbejdet på grundlag af bilag I. Af de 1442 byer har 42 på grund af ufuldstændige adresseoplysninger ikke kunnet afgrænses, og de indgår derfor ikke i kolonne 2 og 3; de 42 byer er specificeret i anm. til bilag I.

De 1400 byers areal er 215 467 ha eller 5,0 pct. af landets areal.

Tabelafdeling

Tabel 1-3

Tabel 1-31. Tabellernes opbygning og oplysninger

Tabellerne sammendrager på forskellige inddelinger oplysningerne i tabel 4. Med hensyn til tabel 1 - Landsdele og beboede øer - er der dog for de mindre øers vedkommende tale om en opsplitning af sogne-oplysningerne i tabel 4. Folketal 1970 og 1976 samt husstandstal 1970 er meddelt i alle 3 tabeller. De 3 sæt oplysninger anføres endvidere for inddelingens byer - bymæssige områder - for tabel 2 og 3's vedkommende; vedrørende definitionen af bymæssige områder og gennemførelsen af deres afgrænsning henvises til anm. 3 til tabel 4.

Arealtal 1976 er meddelt for de enkelte inddelinger i alle 3 tabeller. Vedrørende Danmarks Statistiks ajourføring af arealtallene henvises til anm. 4 til tabel 4.

2. Noter til tabellerne

For tabel 1 anføres noterne på tabellens sidste side. For tabel 2 og 3, der som uddrag af tabel 4 gengiver dens hovedinddelinger - amtskommuner henholdsvis kommuner - henvises til tabel 4's noter.

Tabel 1. Landsdele og beboede øer

Tabellen er opdelt i 5 hovedafsnit: 1) Sjællandske øgruppe, 2) Lolland-falsterske øgruppe, 3) Bornholmske øgruppe, 4) Fynske øgruppe og 5) Jylland. Hver gruppe indledes med hovedøen - eller de 2 hovedøer - og derefter følger øvrige beboede øer i alfabetisk rækkefølge.

Udover de ovennævnte oplysninger i anm. 1 til tabel 1-3, indeholder tabellen krydskolonner, der viser den enkelte

ø's tilhørsforhold i amtskommunal og kommunal henseende. Ligger hele kommunen på den pågældende ø, benyttes mærkingen "x", men "+" hvor den ligger på to eller flere. For de store øer - Sjælland, Fyn, Vendsyssel-Thy - samt den jyske halvø medtages dog ikke kommuner, der kun har tilknytning til én af de ovennævnte.

Tabel 2. Overøvrigheds kredse/ amtskommuner

Landets nuværende inddeling i amter og amtskommuner er fra 1. april 1970. Mens Københavns kommune udgør et særligt overøvrighedsområde, der forvaltes af Københavns overpræsidium, er det øvrige land inddelt i 14 amter. Der findes ligeledes 14 amtskommuner, men såvel Køben-

havns kommune som Frederiksberg kommune er udenfor denne inddeling.

Bortset fra at Frederiksberg kommune hører under Københavns amt, men ikke hører under Københavns amtskommune, svarer de 14 amter til de 14 amtskommuner.

Tabel 3. Amtskommuner og kommuner pr. 1. juli 1976

Kommunalinddelingen er fra 1/4 1970, idet der dog pr. 1/4 1974 gennemførtes 2 kommunesammenlægninger i Københavns amtskommune - nemlig sammenlægning af Dragør og Store Magleby kommuner til Dragør kommune og sammenlægning af Høje Tåstrup og Sengeløse kommuner til Høje Tåstrup kommune. Kommuneantallet er herefter 275.

Tabellen inddeles i afsnit af de 14 amtskommuner, idet

dog København og Frederiksberg kommuner, der er udenfor den amtskommunale inddeling, udgør et sær afsnit først i tabellen.

Indenfor hver amtskommune anføres de enkelte kommuner i alfabetisk rækkefølge. Kommunenummeret, der refererer til Det centrale Personregisters (CPR) kommunekode, er ikke tilpasset navneændringer, således at Albertslund og Ishøj i Københavns amtskommune bryder nummer-rækkefølgen.

Tabel 1 (fortsat) Landsdele og beboede øer pr. 1. juli 1976

	Areal i ha	Folketal		Antal hus- stande 9/11 1970	SDJ					RIB	VEJ	RIN	ÅRH	VIB	NDJ											
		1/7 1976	9/11 1970		501, 523, 535	503 Bov	515 Haderslev	529 Rødekro	531 Skarbak	537 Sønderborg	545 Åbenrå	563 Fanø	571 Ribe	609 Gedved	615 Horsens	619 Juelsminde	671 Struer	675 Thyholm	707 Grenå	727 Odder	741 Samsø	773 Morsø	783 Sundsøre	813 Frederiksh.	825 Læsø	827 Løgstør
Jylland	2 976 642	2 290 836	2 193 590	785 372																						
Jyske halvø 5)	2 386 330	1 894 541	1 810 959	652 962	+	+	+	+	+	+	+	+	+	+	+	+	+	+	+	+	+	+	+	+	+	+
Vendsyssel-Thy 6)	468 525	303 917	289 675	99 462										+							+			+	+	+
Agerø	385	48	55	17																	+					
Alrø	751	188	206	71													+									
Als	31 216	53 209	52 970	18 751	x			+																		
Anholt	2 237	166	191	75											+											
Barsø	266	29	45	15					+																	+
Egholm	600	59	62	19																						+
Endelave	1 308	249	265	112								+														
Fanø	5 576	2 762	2 694	1 010					x																	
Fur	2 229	1 189	1 294	442																		+				
Hirsholm	17	9	24	8																			+			
Hjarnø	321	102	120	45								+														
Jegindø.....	791	631	632	216										+												
Kalvø 7)	18	35	29	9				+																		
Livø	331	24	24	11																					+	
Læsø	10 122	2 720	2 720	919																			x			
Mandø	763	105	128	49						+																
Mors	36 331	24 596	25 029	8 741																	+					
Rømø	12 886	811	816	289				+																		
Samsø	11 206	4 991	5 164	1 976																	x					
Store Okseø ...	11	8	8	2	+																					
Tunø	352	121	123	51																	+					
Venø	646	114	121	45									+													
Vorsø.....	58	4	5	1							+															
Årø	566	208	231	74	+																					
128 ubeboede benævnte øer ..	2 800	.	.	.																						

- 1) Sjælland omfatter udover de 10 anførte kommuner yderligere 71.
- 2) Ved en revision foretaget i 1976 af arealet for Masnedø overførtes 709 ha fra Masnedø til Sjælland.
- 3) Hesselø overførtes 1/4 1975 fra Rørvig sogn, Nykøbing-Rørvig kommune (327), VSJ A, til Torup sogn, Hundested kommune (221), FRB A.
- 4) Fyn omfatter udover de 8 anførte kommuner yderligere 19.

- 5) Den jyske halvø omfatter udover de anførte 16 kommuner yderligere 100.
- 6) Vendsyssel-Thy omfatter udover de anførte 4 kommuner yderligere 16.
- 7) Kalvø overførtes 1/4 1972 (kirkeligt 1/7 1977) fra Hoptrup sogn, Haderslev kommune (515) til Øster Løgum sogn, Rødekro kommune (529).

Tabel 2 Overøvrighedskredse/amtskommuner pr. 1. juli 1976

	Areal i ha	Folketal		Antal husstande	Heraf i byer		
					Folketal		Antal
		1/7 1976	9/11 1970		1/7 1976	9/11 1970	9/11 1970
1 Københavns kommune (Overpræsidiat i København)	8 621	536 931	622 773	291 887	536 931	622 773	291 887
2 Københavns amt i alt	53 052	722 715	717 217	272 986	720 850	714 718	272 202
Frederiksberg kommune	877	92 239	101 874	48 394	92 239	101 874	48 394
Københavns amtskommune	52 175	630 476	615 343	224 592	628 611	612 844	223 808
3 Frederiksborg amt/amtskommune	134 742	310 212	259 442	89 777	277 428	221 884	77 655
4 Roskilde amt/amtskommune	89 071	190 772	153 199	53 708	165 927	126 145	45 009
5 Vestsjællands amt/amtskommune	298 412	269 811	259 057	92 716	188 165	166 653	62 327
6 Storstrøms amt/amtskommune	339 767	256 738	252 363	91 914	171 737	158 013	60 016
7 Bornholms amt/amtskommune	58 816	47 371	47 239	16 901	32 816	31 359	11 817
8 Fyns amt/amtskommune	348 551	447 130	432 699	158 194	344 766	317 257	120 359
9 Sønderjyllands amt/amtskommune	392 937	245 488	238 062	82 530	178 883	165 315	60 033
10 Ribe amt/amtskommune	313 154	207 037	197 831	67 511	157 297	143 607	51 437
11 Vejle amt/amtskommune	299 656	318 376	306 263	111 641	250 989	229 760	87 875
12 Ringkøbing amt/amtskommune	485 328	255 614	241 356	81 699	184 143	159 394	57 836
13 Århus amt/amtskommune	456 075	563 521	533 190	203 977	469 014	427 238	170 316
14 Viborg amt/amtskommune	412 245	227 859	220 717	75 606	147 696	129 524	47 624
15 Nordjyllands amt/amtskommune	617 247	472 941	456 171	162 408	363 809	332 517	124 934
<u>Hele landet</u>	<u>4 307 674</u>	<u>5 072 516</u>	<u>4 937 579</u>	<u>1 853 455</u>	<u>4 190 451</u>	<u>3 946 157</u>	<u>1 541 327</u>

Tabel 3 Amtskommuner og kommuner pr. 1. juli 1976

	Areal i ha 1/7 1976	Folketal		Antal husstande 9/11 1970	Heraf i byer		
		1/7 1976	9/11 1970		Folketal		Antal husstande 9/11 1970
					1/7 1976	9/11 1970	
101 København	8 621	536 931	622 773	291 887	536 931	622 773	291 887
147 Frederiksberg	877	92 239	101 874	48 394	92 239	101 874	48 394
<u>Københavns amtskommune</u>	<u>52 175</u>	<u>630 476</u>	<u>615 343</u>	<u>224 592</u>	<u>628 611</u>	<u>612 844</u>	<u>223 808</u>
165 Albertslund	2 305	30 871	23 331	7 541	30 871	23 331	7 541
151 Ballerup	3 406	50 734	50 673	16 475	50 734	50 673	16 475
153 Brøndby	1 963	36 525	33 335	10 736	36 525	33 335	10 736
155 Dragør	1 788	12 298	9 924	3 403	12 298	9 924	3 403
157 Gentofte	2 554	69 394	77 744	33 728	69 394	77 744	33 728
159 Gladsaxe	2 500	68 088	74 808	27 606	68 088	74 808	27 606
161 Glostrup	1 331	20 235	21 513	8 311	20 235	21 513	8 311
163 Herlev	1 204	26 437	24 647	8 247	26 437	24 647	8 247
167 Hvidovre	2 166	50 845	52 171	18 917	50 845	52 171	18 917
169 Høje Tåstrup	7 949	41 148	32 639	11 317	41 148	31 685	11 023
183 Ishøj	2 296	17 097	4 442	1 572	16 251	3 804	1 374
171 Ledøje-Smørum	3 133	7 715	3 538	1 110	6 696	2 631	818
173 Lyngby-Tårnbæk	3 888	54 954	61 516	24 315	54 954	61 516	24 315
175 Rødovre	1 212	40 546	44 713	16 046	40 546	44 713	16 046
181 Søllerød	3 977	32 536	31 069	11 094	32 536	31 069	11 094
185 Tårnby	6 223	43 170	45 661	16 295	43 170	45 661	16 295
187 Vallensbæk	881	10 456	8 008	2 887	10 456	8 008	2 887
189 Værløse	3 399	17 427	15 611	4 992	17 427	15 611	4 992
<u>Frederiksborg amtskommune</u>	<u>134 742</u>	<u>310 212</u>	<u>259 442</u>	<u>89 777</u>	<u>277 428</u>	<u>221 884</u>	<u>77 655</u>
201 Allerød	6 729	20 808	15 048	4 852	18 954	12 868	4 152
205 Birkerød	3 357	21 993	20 943	6 688	21 993	20 943	6 688
207 Farum	2 269	15 462	9 936	3 275	15 462	9 936	3 275
208 Fredensborg-Humlebæk	7 209	16 059	13 235	4 708	13 885	10 519	3 826
209 Frederikssund	4 062	14 632	12 945	4 412	13 454	11 524	3 977
211 Frederiksværk	8 956	16 807	14 652	4 979	15 131	12 686	4 330
213 Græsted-Gilleleje	13 419	13 426	11 268	3 862	8 405	6 071	2 123
215 Helsingø	14 581	15 732	11 913	3 976	11 152	7 264	2 434
217 Helsingør	12 161	56 196	52 772	19 709	53 371	49 007	18 480
219 Hillerød	13 275	31 673	30 076	11 129	29 562	27 835	10 428
221 Hundested	3 163	6 943	6 408	2 200	6 125	5 443	1 895
223 Hørsholm	3 138	20 358	19 346	6 953	20 358	19 346	6 953
225 Jægerspris	9 558	6 554	6 145	1 985	4 455	3 743	1 231
227 Karlebo	3 999	13 625	5 040	1 662	12 387	3 414	1 131
229 Skibby	7 993	5 191	4 614	1 526	3 471	2 426	815
231 Skævinge	6 844	4 828	4 251	1 325	3 195	2 436	767
233 Slangerup	4 557	7 171	5 149	1 634	5 888	3 890	1 254
235 Stenløse	6 549	11 353	8 572	2 719	9 544	6 372	2 001
237 Ølstykke	2 923	11 401	7 129	2 183	10 636	6 161	1 895
<u>Roskilde amtskommune</u>	<u>89 071</u>	<u>190 772</u>	<u>153 199</u>	<u>53 708</u>	<u>165 927</u>	<u>126 145</u>	<u>45 009</u>
251 Bramsnæs	7 988	6 257	4 490	1 464	4 328	1 800	594
253 Greve	5 956	35 261	21 688	6 898	33 830	20 559	6 551

Tabel 3 (fortsat) Amtskommuner og kommuner pr. 1. juli 1976

	Areal i ha	Folketal		Antal husstande 9/11 1970	Heraf i byer		
		1/7 1976	9/11 1970		Folketal		Antal husstande 9/11 1970
					1/7 1976	9/11 1970	
255 Gundsø	6 354	9 448	5 988	1 866	7 292	4 009	1 240
257 Hvalsø	7 202	6 301	4 787	1 574	4 660	2 777	916
259 Køge	12 345	34 965	30 552	10 941	31 568	26 838	9 746
261 Lejre	8 825	7 834	6 375	2 066	5 177	3 570	1 172
263 Ramsø	6 760	7 877	5 901	1 888	5 481	3 284	1 055
265 Roskilde	8 075	49 390	50 189	19 368	47 734	48 951	18 973
267 Skovbo	13 184	10 886	7 149	2 305	7 216	2 751	933
269 Solrød	3 999	14 223	8 980	2 914	13 220	7 819	2 557
271 Vallø	8 383	8 330	7 100	2 424	5 421	3 787	1 272
<u>Vestsjællands amtskommune</u>	<u>298 412</u>	<u>269 811</u>	<u>259 057</u>	<u>92 716</u>	<u>188 165</u>	<u>166 653</u>	<u>62 327</u>
301 Bjergsted	13 862	6 775	6 784	2 364	3 573	3 084	1 126
303 Dianalund	6 705	6 441	6 073	1 936	4 431	3 856	1 230
305 Dragsholm	15 247	11 254	10 590	3 519	6 551	5 133	1 746
307 Fuglebjerg	14 069	6 122	6 185	2 149	2 260	1 827	710
309 Gørlev	9 206	5 663	5 714	2 035	3 211	2 890	1 086
311 Hashøj	13 075	5 902	5 764	1 904	1 549	1 060	359
313 Haslev	13 300	12 653	11 235	4 193	9 632	7 728	3 077
315 Holbæk	15 947	28 216	26 215	9 951	23 938	20 622	8 093
317 Hvidebæk	9 826	5 208	4 899	1 634	2 049	1 461	526
319 Høng	14 461	7 326	7 326	2 460	3 360	2 732	937
321 Jernløse	10 257	5 099	4 849	1 562	2 598	1 644	536
323 Kalundborg	13 020	19 575	19 216	6 909	16 615	15 566	5 698
325 Korsør	7 457	20 620	19 864	7 160	18 610	17 869	6 501
327 Nykøbing-Rørvig	3 994	6 319	6 157	2 362	5 528	5 686	2 196
329 Ringsted	29 548	27 300	25 476	9 172	19 209	16 065	6 065
331 Skælskør	17 002	10 710	10 280	3 672	6 153	5 086	1 928
333 Slagelse	19 198	32 796	32 332	12 499	28 160	27 495	10 927
335 Sorø	14 923	14 129	13 930	5 036	9 723	9 107	3 430
337 Stenlille	9 356	4 814	4 920	1 629	2 332	1 959	681
339 Svinninge	8 597	5 921	5 723	1 910	3 456	3 128	1 105
341 Tornved	10 466	8 590	7 872	2 705	6 331	5 324	1 860
343 Trundholm	16 289	9 798	9 498	3 321	4 363	3 609	1 264
345 Tølløse	12 607	8 580	8 155	2 634	4 533	3 722	1 246
<u>Storstrøms amtskommune</u>	<u>339 767</u>	<u>256 738</u>	<u>252 363</u>	<u>91 914</u>	<u>171 737</u>	<u>158 013</u>	<u>60 016</u>
351 Fakse	14 681	10 503	10 133	3 609	6 309	5 703	2 128
353 Fladså	13 250	6 275	5 718	1 932	1 918	793	290
355 Holøby	11 607	4 781	4 756	1 651	2 229	1 734	632
357 Holmegård	6 566	5 583	4 695	1 520	4 171	3 088	1 012
359 Højreby	12 780	4 995	5 067	1 673	1 319	960	356
361 Langebæk	10 074	5 768	5 449	1 883	3 517	2 902	1 001
363 Maribo	15 402	12 153	12 294	4 646	9 004	8 546	3 403
365 Møn	23 712	11 552	12 338	4 588	5 549	5 549	2 094
367 Nakskov	3 267	17 170	17 178	6 863	16 710	16 708	6 694
369 Nykøbing Falster	13 380	25 835	25 870	10 408	23 209	21 884	9 043
371 Nysted	14 234	6 177	6 211	2 258	2 891	2 536	983

Tabel 3 (fortsat) Amtskommuner og kommuner pr. 1. juli 1976

	Areal i ha	Folketal		Antal husstande 9/11 1970	Heraf i byer		
		1/7 1976	9/11 1970		Folketal		Antal husstande 9/11 1970
					1/7 1976	9/11 1970	
373 Næstved	19 984	44 264	41 803	15 507	40 055	36 822	13 878
375 Nørre Alslev	18 120	9 893	9 915	3 485	4 391	3 769	1 414
377 Præstø	10 689	6 481	6 198	2 199	3 830	3 436	1 298
379 Ravnsborg	19 759	7 428	7 904	2 837	2 395	2 465	895
381 Rudbjerg	14 341	4 437	4 575	1 570	881	711	266
383 Rødby	12 036	7 702	8 093	2 553	4 747	5 296	1 623
385 Rønnede	12 517	5 963	5 260	1 764	2 736	1 703	587
387 Sakskøbing	17 636	9 347	9 651	3 516	4 738	4 705	1 770
389 Stevns	16 636	10 206	10 193	3 514	6 053	5 609	2 041
391 Stubbekøbing	15 641	7 326	7 710	2 687	3 137	3 127	1 177
393 Suså	14 484	7 319	6 537	2 240	3 245	2 182	788
395 Sydfalster	11 331	6 250	5 822	1 992	3 171	2 593	902
397 Vordingborg	17 640	19 330	18 993	7 019	15 532	15 192	5 741
<u>Bornholms amtskommune</u>	<u>58 816</u>	<u>47 371</u>	<u>47 239</u>	<u>16 901</u>	<u>32 816</u>	<u>31 359</u>	<u>11 817</u>
401 Allinge-Gudhjem	15 432	8 764	8 648	3 086	5 036	4 586	1 730
403 Hasle	11 455	6 736	6 579	2 198	3 654	3 118	1 105
405 Neksø	10 357	8 896	8 804	3 130	6 356	6 145	2 271
407 Rønne	2 894	15 388	15 467	5 920	14 707	14 937	5 760
409 Åkirkeby	18 638	7 458	7 618	2 520	3 063	2 573	951
411 Christiansø (uden for komm.indd.)	40	129	123	47	-	-	-
<u>Fyns amtskommune</u>	<u>348 551</u>	<u>447 130</u>	<u>432 699</u>	<u>158 194</u>	<u>344 766</u>	<u>317 257</u>	<u>120 359</u>
421 Assens	13 944	10 950	10 721	3 950	7 475	6 745	2 632
423 Bogense	10 156	6 187	6 383	2 282	2 901	3 092	1 178
425 Broby	9 993	6 396	5 817	1 954	3 455	2 748	957
427 Egebjerg	12 383	8 680	8 341	2 788	4 578	3 669	1 248
429 Ejby	16 280	10 200	10 300	3 514	5 044	4 408	1 589
431 Fåborg	22 749	17 571	17 230	6 097	12 139	10 850	4 095
433 Glåmsbjerg	9 199	5 750	5 657	1 953	3 605	3 009	1 100
435 Gudme	12 000	6 460	6 564	2 148	3 035	2 842	979
437 Hårby	7 972	4 948	4 602	1 574	2 643	1 853	642
439 Kerteminde	14 319	10 494	10 329	3 514	6 484	6 603	2 289
441 Langeskov	4 345	5 545	4 739	1 492	4 095	2 921	914
443 Marstal	1 675	4 035	4 124	1 616	3 323	4 124	1 616
445 Middelfart	7 228	17 296	16 184	5 869	15 232	13 714	5 079
447 Munkebo	1 901	5 946	4 914	1 408	5 436	4 328	1 215
449 Nyborg	8 357	18 290	17 775	6 601	16 461	15 195	5 726
451 Nørre Åby	6 489	5 274	5 191	1 768	3 137	2 791	975
461 Odense	30 430	167 765	164 935	64 148	158 745	154 802	60 913
471 Otterup	16 858	11 125	10 523	3 410	5 447	4 060	1 358
473 Ringe	15 403	11 199	11 068	3 607	5 632	3 961	1 367
475 Rudkøbing	6 292	6 947	7 027	2 712	4 822	4 080	1 666
477 Ryslinge	8 169	6 473	5 536	1 859	4 017	2 989	1 043
479 Svendborg	17 280	36 956	35 809	13 965	32 239	31 264	12 425
481 Sydlangeland	12 082	5 379	5 662	1 981	1 721	1 676	576
483 Søndersø	18 136	10 888	9 439	3 194	5 383	3 313	1 146

Tabel 3 (fortsat) Amtskommuner og kommuner pr. 1. juli 1976

	Areal i ha 1/7 1976	Folketal		Antal husstande 9/11 1970	Heraf i byer		
		1/7 1976	9/11 1970		Folketal		Antal husstande 9/11 1970
					1/7 1976	9/11 1970	
485 Tommerup	7 313	6 762	6 109	2 055	4 619	3 739	1 309
487 Tranekær	10 745	4 178	4 253	1 600	1 738	1 819	711
489 Ullerslev	5 434	4 824	4 326	1 401	2 670	1 871	594
491 Vissenbjerg	4 739	5 826	5 165	1 660	3 968	2 616	829
493 Krøskøbing	7 370	4 990	5 163	1 954	3 067	2 617	1 019
495 Ørbæk	13 833	6 615	6 608	2 241	2 921	2 750	980
497 Årslev	7 428	8 106	7 244	2 278	5 911	4 482	1 415
499 Årup	8 049	5 075	4 961	1 601	2 823	2 326	774
<u>Sønderjyllands amtskommune</u>	<u>392 937</u>	<u>245 488</u>	<u>238 062</u>	<u>82 530</u>	<u>178 883</u>	<u>165 315</u>	<u>60 033</u>
501 Augustenborg	5 328	6 478	6 191	2 070	4 694	4 007	1 355
503 Bov	14 837	9 556	9 480	3 121	7 159	6 875	2 302
505 Bredebro	15 040	3 827	3 722	1 219	2 175	1 850	641
507 Broager	4 336	5 768	5 406	1 746	4 563	4 013	1 311
509 Christiansfeld	21 137	9 410	9 353	2 991	4 158	3 415	1 154
511 Gram	13 134	5 092	5 028	1 761	3 505	3 186	1 218
513 Gråsten	5 665	6 743	6 318	2 228	5 329	4 882	1 769
515 Haderslev	27 344	30 213	29 680	11 342	23 690	22 867	9 198
517 Højer	10 865	3 092	3 302	1 136	1 375	1 416	499
519 Lundtoft	13 785	5 929	5 618	1 865	2 950	2 415	850
521 Løgumkloster	20 032	6 677	6 289	1 996	4 037	3 564	1 222
523 Nordborg	12 478	15 290	15 358	5 087	13 069	12 801	4 226
525 Nørre Rangstrup	30 197	9 162	8 706	2 811	4 878	4 081	1 467
527 Rødding	27 333	10 723	10 605	3 466	5 673	5 274	1 879
529 Rødekro	20 190	9 525	7 962	2 591	6 237	4 631	1 606
531 Skærbæk	35 916	7 658	7 469	2 572	4 549	4 114	1 512
533 Sundeved	6 931	4 943	4 308	1 419	3 222	2 356	765
535 Sydals	9 466	6 530	5 623	1 893	3 671	2 249	746
537 Sønderborg	5 441	28 793	29 638	11 062	27 878	28 389	10 645
539 Tinglev	32 497	9 773	9 545	3 033	5 324	4 385	1 552
541 Tønder	18 457	12 146	11 631	4 322	9 713	9 396	3 660
543 Vojens	29 720	17 177	16 346	5 159	12 745	11 517	3 706
545 Åbenrå	12 808	20 983	20 484	7 640	18 289	17 632	6 750
<u>Ribe amtskommune</u>	<u>313 154</u>	<u>207 037</u>	<u>197 831</u>	<u>67 511</u>	<u>157 297</u>	<u>143 607</u>	<u>51 437</u>
551 Billund	15 454	6 032	4 735	1 506	4 236	2 806	937
553 Blåbjerg	25 441	6 616	6 493	2 047	2 745	2 088	729
555 Blåvandshuk	22 280	3 329	3 217	1 024	2 214	1 803	576
557 Bramming	16 961	11 416	10 301	3 411	7 756	5 957	2 133
559 Brørup	10 700	5 703	5 077	1 751	3 804	2 945	1 121
561 Esbjerg	22 059	79 252	76 428	27 356	75 326	72 152	26 088
563 Fanø	5 576	2 762	2 694	1 010	2 518	2 408	911
565 Grindsted	38 197	16 593	16 338	5 255	11 713	10 634	3 677
567 Helle	28 051	8 106	7 646	2 351	3 523	2 643	940
569 Holsted	18 985	6 658	6 668	2 227	3 462	3 057	1 130
571 Ribe	35 226	17 834	17 187	5 839	11 139	9 986	3 617
573 Varde	25 137	17 820	16 829	5 807	13 636	13 621	4 856

Tabel 3 (fortsat) Amtskommuner og kommuner pr. 1. juli 1976

	Areal i ha	Folketal		Antal husstande	Heraf i byer		
					Folketal		Antal
		1/7 1976	9/11 1970		1/7 1976	9/11 1970	9/11 1970
575 Vejen	24 418	14 761	14 449	4 721	9 981	8 920	3 035
577 Ølgod	24 669	10 155	9 769	3 206	5 244	4 587	1 687
<u>Vejle amtskommune</u>	<u>299 656</u>	<u>318 376</u>	<u>306 263</u>	<u>111 641</u>	<u>250 989</u>	<u>229 760</u>	<u>87 875</u>
601 Brødstrup	20 126	8 147	7 907	2 724	3 754	3 114	1 165
603 Børkop	10 313	10 392	9 034	2 545	6 696	4 927	1 295
605 Egtved	32 463	13 393	11 980	3 998	6 689	4 826	1 732
607 Fredericia	13 446	45 321	43 869	16 393	41 811	39 514	15 046
609 Gedved	15 145	9 065	7 813	2 680	4 965	3 838	1 405
611 Give	40 310	13 102	12 634	4 117	7 003	5 425	1 999
613 Hedensted	13 732	12 839	10 995	3 612	8 336	5 955	2 099
615 Horsens	18 879	53 969	52 203	20 723	50 259	47 594	19 258
617 Jelling	8 938	4 905	4 789	1 665	1 765	1 540	639
619 Juelsminde	23 970	14 456	14 421	4 774	7 534	6 047	2 109
621 Kolding	23 856	54 439	52 510	19 519	49 943	47 233	17 845
623 Lunderskov	9 586	4 628	4 492	1 401	2 175	1 824	605
625 Nørre Snede	25 400	7 278	7 131	2 277	4 177	3 513	1 218
627 Tørring-Uldum	18 945	10 968	10 384	3 451	6 241	5 112	1 812
629 Vamdrup	10 149	6 491	6 254	2 062	4 479	3 951	1 381
631 Vejle	14 398	48 983	49 847	19 700	45 162	45 347	18 267
<u>Ringkøbing amtskommune</u>	<u>485 328</u>	<u>255 614</u>	<u>241 356</u>	<u>81 699</u>	<u>184 143</u>	<u>159 394</u>	<u>57 836</u>
651 Avlum-Haderup	24 728	6 524	5 916	1 801	3 719	2 599	894
653 Brande	18 813	8 076	7 766	2 652	5 418	5 136	1 832
655 Egvad	37 617	9 837	9 772	3 042	5 974	4 604	1 575
657 Herning	54 161	55 053	52 759	18 752	47 898	45 057	16 550
659 Holmsland	9 444	4 734	4 030	1 222	3 284	2 475	735
661 Holstebro	35 100	35 589	33 092	11 984	30 160	26 903	10 239
663 Ikast	29 428	18 934	16 560	5 473	15 001	12 226	4 260
665 Lemvig	46 570	19 860	19 931	6 858	11 289	9 548	3 747
667 Ringkøbing	40 085	15 809	15 167	5 069	9 540	8 260	3 039
669 Skjern	32 804	12 397	12 066	4 030	7 829	7 251	2 619
671 Struer	17 456	18 422	17 350	5 969	14 623	12 780	4 595
673 Thyborøn-Harboør	4 214	4 942	4 642	1 357	4 514	4 002	1 178
675 Thyholm	7 624	3 970	3 989	1 354	1 792	1 425	532
677 Trehøje	29 576	8 231	7 011	2 163	4 574	3 111	1 113
679 Ulfborg-Vemb	22 536	7 333	6 867	2 232	4 390	3 369	1 185
681 Videbæk	28 920	11 353	10 383	3 253	6 685	4 697	1 603
683 Vinderup	22 368	8 169	7 854	2 575	3 846	2 901	1 096
685 Åskov	23 884	6 381	6 201	1 913	3 607	3 050	1 044
<u>Århus amtskommune</u>	<u>456 075</u>	<u>563 521</u>	<u>533 190</u>	<u>203 977</u>	<u>469 014</u>	<u>427 238</u>	<u>170 316</u>
701 Ebeltoft	27 559	11 438	10 998	3 831	6 671	4 855	1 782
703 Galten	7 273	7 532	5 300	1 728	5 912	3 280	1 099
705 Gjern	14 377	6 808	6 396	2 075	3 339	2 657	888
707 Grenå	19 640	18 217	17 703	6 522	14 745	13 814	5 287
709 Hadsten	13 905	9 802	8 438	2 776	7 287	5 167	1 750

Tabel 3 (fortsat) Amtskommuner og kommuner pr. 1. juli 1976

	Areal i ha	Folketal		Antal husstande 9/11 1970	Heraf i byer		
		1/7 1976	9/11 1970		Folketal		Antal husstande 9/11 1970
					1/7 1976	9/11 1970	
711 Hammel	14 370	9 181	8 426	2 924	5 711	4 805	1 766
713 Hinnerup	7 631	8 153	5 833	1 863	6 021	3 770	1 208
715 Hørning	6 777	6 387	4 517	1 451	4 003	2 006	650
717 Langå	13 255	7 933	7 617	2 554	4 967	4 489	1 559
719 Mariager	20 114	7 837	7 609	2 484	4 129	3 967	1 337
721 Midtdjurs	17 865	6 970	6 815	2 271	3 902	3 357	1 184
723 Nørhald	20 097	9 020	8 079	2 596	5 617	3 845	1 282
725 Nørre Djurs	23 667	7 911	7 768	2 462	3 358	3 101	1 088
727 Odder	22 512	17 013	16 029	5 800	10 665	9 392	3 599
729 Purhus	16 873	8 045	6 677	2 104	4 747	2 717	877
731 Randers	15 364	63 967	64 193	25 288	60 671	60 320	24 080
733 Rosenholm	14 104	8 827	8 382	2 688	5 275	4 217	1 388
735 Rougsø	22 371	7 713	7 648	2 582	4 328	4 083	1 464
737 Ry	15 244	8 270	7 464	2 519	5 204	4 136	1 459
739 Rønde	10 106	5 594	4 896	1 662	3 927	2 717	985
741 Samsø	11 426	4 991	5 164	1 976	2 079	2 213	901
743 Silkeborg	25 526	45 855	43 125	16 266	41 390	37 152	14 366
745 Skanderborg	14 315	17 666	15 310	5 379	14 454	12 394	4 446
747 Sønderhald	13 781	7 844	6 771	2 182	4 804	3 251	1 111
749 Them	21 040	5 501	4 518	1 468	2 672	1 367	475
751 Århus	46 883	245 046	237 514	98 526	233 136	224 166	94 285
<u>Viborg amtskommune</u>	<u>412 245</u>	<u>227 859</u>	<u>220 717</u>	<u>75 606</u>	<u>147 696</u>	<u>129 524</u>	<u>47 624</u>
761 Bjerringbro	20 658	12 293	11 845	3 909	7 662	6 377	2 223
763 Fjends	23 620	7 631	7 039	2 261	3 881	2 261	811
765 Hanstholm	21 607	5 495	4 934	1 581	4 084	3 251	1 035
767 Hvorslev	12 797	6 422	6 067	2 019	3 440	2 910	1 028
769 Karup	16 261	6 880	6 502	1 999	5 017	4 543	1 479
771 Kjellerup	25 548	13 446	13 093	4 356	6 946	5 945	2 162
773 Morsø	36 767	24 644	25 084	8 758	14 147	12 403	4 719
775 Møltrup	21 200	7 227	6 787	2 206	3 290	2 630	928
777 Sallingsund	9 946	6 157	5 895	1 883	4 025	3 294	1 110
779 Skive	23 033	26 667	25 530	9 187	22 936	21 191	7 874
781 Spøttrup	18 945	7 706	7 293	2 336	3 593	2 673	960
783 Sundsøre	17 143	7 280	7 459	2 350	2 936	2 461	828
785 Sydthy	32 192	12 598	12 659	4 274	6 414	5 878	2 150
787 Thisted	56 364	29 648	28 905	10 046	19 173	16 851	6 414
789 Tjele	27 340	7 917	7 733	2 407	3 443	2 681	912
791 Viborg	31 253	38 335	36 227	13 444	32 523	30 453	11 580
793 Ålestrup	17 571	7 513	7 665	2 590	4 186	3 722	1 411
<u>Nordjyllands amtskommune</u>	<u>617 247</u>	<u>472 941</u>	<u>456 171</u>	<u>162 408</u>	<u>363 809</u>	<u>332 517</u>	<u>124 934</u>
801 Arden	22 787	7 781	7 585	2 446	3 949	3 476	1 234
803 Brovst	22 271	8 347	8 066	2 776	5 090	4 202	1 596
805 Brønderslev	31 696	19 826	19 443	6 691	13 955	13 060	4 762
807 Dronninglund	31 629	14 713	13 728	4 562	8 138	6 581	2 398
809 Farsø	20 133	7 948	7 369	2 462	4 758	3 570	1 298

Tabel 3 (fortsat) Amtskommuner og kommuner pr. 1. juli 1976

	Areal i ha	Folketal		Antal husstande 9/11 1970	Heraf i byer		
		1/7 1976	9/11 1970		Folketal		Antal husstande 9/11 1970
					1/7 1976	9/11 1970	
811 Fjerritslev	28 966	8 159	8 044	2 692	3 936	3 438	1 299
813 Frederikshavn	17 948	34 791	33 071	11 658	31 743	29 637	10 599
815 Hadsund	17 028	9 647	9 465	3 373	7 046	6 613	2 491
817 Hals	19 055	9 322	8 420	2 822	6 028	4 777	1 739
819 Hirtshals	19 595	14 394	14 086	4 472	10 315	9 608	3 050
821 Hjørring	31 137	33 960	31 100	11 509	26 043	22 504	8 861
823 Hobro	16 567	13 700	13 502	4 881	10 928	10 065	3 850
825 Læsø	11 381	2 720	2 720	919	1 589	1 341	464
827 Løgstør	21 799	11 166	11 054	4 080	7 365	6 555	2 682
829 Løkken-Vrå	18 066	9 407	9 348	3 231	5 098	4 244	1 632
831 Nibe	18 543	7 216	7 107	2 362	4 089	3 551	1 284
833 Nørager	16 745	5 703	5 615	1 849	1 989	1 803	675
835 Pandrup	18 967	9 588	9 217	3 084	6 287	5 113	1 827
837 Sejlflod	20 752	7 889	7 265	2 356	4 883	3 709	1 252
839 Sindal	24 161	9 118	8 695	2 824	3 873	2 967	1 062
841 Skagen	14 288	13 776	13 512	4 460	13 046	12 795	4 233
843 Skørping	23 814	9 234	8 364	2 826	5 387	3 905	1 401
845 Støvring	21 980	10 494	8 857	2 829	6 107	3 819	1 302
847 Søby	32 617	17 224	16 362	5 471	11 033	9 513	3 388
849 Åbybro	17 087	10 656	8 818	2 796	8 388	6 252	2 056
851 Ålborg	55 958	154 500	154 343	59 297	145 426	143 118	56 178
861 Års	22 277	11 662	11 015	3 680	7 320	6 301	2 321
<u>Hele landet</u>	<u>4 307 674</u>	<u>5 072 516</u>	<u>4 937 579</u>	<u>1 853 455</u>	<u>4 190 451</u>	<u>3 946 157</u>	<u>1 541 327</u>

Tabel 4

Tabel 4. Amtskommuner, kommuner, sogne og byer pr. 1. juli 1976

1. Tabellens opbygning

1.1 De 14 amtskommuner inddeler den 133 sider lange tabel i hovedafsnit, idet dog Københavns og Frederiksberg kommuner, der er udenfor den amtskommunale inddeling - jf. tabel 2 - udgør det første hovedafsnit.

Kommunerne anføres i alfabetisk orden indenfor de enkelte amtskommuner. Kommune-nummeret - der refererer til Det centrale Personregisters (CPR) kommunkode - er ikke tilpasset navneændringer, således at Albertslund og Ishøj kommuner i Københavns amtskommune bryder nummer-rækkefølgen.

Hver kommune har normalt 2 underafsnit, hvoraf det første anfører kommunens enkelte sogne, og det andet afsnit dens byer - bymæssige områder, jf. anm. 3. Andet afsnit bortfalder, når byens folketal er lig kommunens.

1.2 Folketal 1976 og 1970 samt husstandstal 1970 er meddelt for kommunens enkelte sogne og særskilt for sognenes byområder. Endvidere meddeles de tre sæt oplysninger for kommunens enkelte byer; hver bys andel af de enkelte sogne kan udledes af tabellen, medmindre flere byer ligger i de samme sogne.

1.3 Arealstal 1976 er anført for kommunens enkelte sogne og for første gang for de enkelte byer. En undtagelse gælder sognene i de "gamle købstæder m.v.", idet disses grænser ikke indgår på Geodætisk Instituts kort. Arealstal kan således ikke anføres for sognene i København og Frederiksberg (71 henholdsvis 9 sogne) samt for 95 sogne i 26 kommuner. De pågældende sogne i de 26 kommuner er mærket "ø", og det samlede areal angivet ud for ét af disse sogne, mens der er tre prikker ved de øvrige. Endvidere kan arealtal ikke anføres for 42 byer - jf. tekstafsnittets tabel X - på grund af ufuldstændige adresseoplysninger.

1.4 Noter til tabellen er anført til sidst i det pågældende amtskommune-afsnit. Tegnet "f" udfor kommunenavnet henviser til det særlige noteafsnit om "Arealændringer i perioden 1/4 1973-1/1 1980 samt revisionsrettelser".

2. Kortmateriale

Foran den enkelte amtskommunes tabelafsnit er indsat 2 kort, hvoraf det ene viser amtskommunens enkelte kommuner og sogne (dog ikke sognene i de "gamle købstæder m.v." - jf. 1.3) og det andet amtskommunens byer - bymæssige områder.

Københavns og Frederiksberg kommuner samt Københavns, Frederiksborg og Roskilde amtskommuner er dog samlet på kort over Hovedstadsregionen, der kommer umiddelbart efter afsnittet om København-Frederiksberg; sognene i de to kommuner fremgår af tabel 5's kort over Københavns stift.

3. Byer - bymæssige områder3.1 1960-definitionen

Den gældende definition er fastlagt på et nordisk chefstatistikermøde i 1960.

a) Et bymæssigt område er en sammenhængende bebyggelse med mindst 200 indbyggere. At bebyggelsen er sammenhængende vil sige, at afstanden mellem husene normalt ikke overstiger 200 m, medmindre afbrydelsen skyldes kirkegårde, idrætspladser, parkerings- og parkarealer, jernbane- og lagerarealer, jorde under udstykning og lignende. Grænsen kan

modsat sættes lavere end 200 m, hvor fx en by går over i spredt bebyggelse langs en landevej. Anstalter m.v. (herunder de tidligere statshospitaler) udenfor bymæssigt område, regnes som et selvstændigt byområde, når anstaltens beboere udgør mindst 200. Sommerhusbebyggelser medregnes ikke.

b) En forstad er en bebyggelse, der er sammenhængende med bebyggelsen i en tilgrænsende bykommune uanset forstadens folketal.

I forhold til den tidligere gældende definition er kravet om, at bebyggelsen skal have bymæssig karakter, bortfaldet, og minimumsgrænsen for indbyggerantallet er nedsat fra 250 til 200 - jf. i øvrigt Statistiske Undersøgelser nr. 10: Folketal, areal og klima 1901-1960.

3.2 1960-tællingen

En række kommuner er indenfor den på tællingsdagen gældende kommunegrænse anset for bymæssige i deres helhed, selv om de omfatter mindre arealer, der ikke er bymæssige. Således regnedes København, Frederiksberg og Gentofte samt 73 købstæder allerede ved 1901-tællingen som helt bymæssige, og ved 1960-tællingen var de 73 øget til 86 provinsbykommuner.

Sognekommunen Slangerup bykommune blev ligeledes anset for helt bymæssig i 1901 og hertil kom i årenes løb en række forstadskommuner til de store bykommuner; således ansås fx Hovedstadsområdet 22 kommuner ved 1960-tællingen for fuldt bymæssige og dannende ét samlet byområde.

Hovedstadsområdet 22 kommuner omfattede foruden København og Frederiksberg tillige - i Københavns amtskommune - Ballerup-Måløv, Brøndbyerne, Dragør, Gentofte, Gladsaxe, Glostrup, Herlev, Herstederne (nu Albertslund), Hvidovre, Høje Tåstrup, Lyngby-Tårnbæk, Rødovre, Store Magleby, Søllerød, Tårnby, Vallensbæk, Værløse - og i Frederiksborg amtskommune - Birkerød, Farum og Hørsholm.

3.3 1970-tællingen

Mellem tællingerne 27/9 1965 og 9/11 1970 foretoges omfattende kommunale sammenlægninger undtagen i Københavns amtskommune, således at antallet af kommuner faldt fra 1345 til 277. De i 3.2 omtalte 86 provinsbykommuner - hvoraf 2, nemlig Ålborg og Nørresundby indgik i samme kommune - fik således deres administrative område udvidet meget betydeligt, hvad der medførte, at begrebet Forstadsbebyggelse blev uaktuelt. De 85 kommuner blev i bymæssig henseende behandlet således: den gamle provinsbykommune pr. 27/9 1965 regnedes fortsat som helt bymæssig, mens 1960-definitionen anvendtes på udvidelsen af dens administrative område. Hovedstadsområdet 22 kommuner forblev uændrede.

3.4 1976-tællingen

3.41 1960-definitionen af bymæssigt område er ved denne tælling anvendt på de ovennævnte 85 kommuners totale område med den virkning, at 18 af de 86 byer har et fald i folketallet på 5 pct. og derover i forhold til, at opgørelsen var foretaget efter samme metode som i 1970 - jf. 3.5

3.42 Af Hovedstadsområdet 22 kommuner blev Dragør og Store Magleby sammenlagt 1/4 1974, mens Sengeløse kommune samtidig tilgik området ved sammenlægning med Høje Tåstrup. Hovedstadsområdet nu 21 kommuner anses for helt bymæssige. På grundlag af tællingen er senere til Hovedstadsområdet henregnet yderligere 7 kommuner.

3.4.3 Byafgrænsningens materiale og metode er ved registerfolketællingen 1976 ændret væsentligt i forhold til de tidligere folketællinger, hvor Danmarks Statistik til kommunerne fremsendte matrikelkort med indtegnede grænser fra den foregående tælling, og bad kommunerne om at ajourføre grænserne samt revidere de af lejlighedsindehaverne udfyldte folketællingsskemaer og sortere disse på bymæssige områder. På grundlag af folke- og bolig-tællingsskemaerne udarbejdede kommunerne ejendomslistor, der områdevis meddelte folketal på de enkelte matrikelnumre evt. adresser. Materialet blev revideret og opgjort i Danmarks Statistik. Ved registerfolketællingen 1/7 1976 foretoges et udtræk af Det centrale Personregister (CPR) med oplysninger om antal personer pr. adresse - gadenavn og husnummer - men ikke matrikelnummer, som ikke findes i CPR. Fra kommunerne modtoges i de ideelle tilfælde ajourførte kort med gadenavne og husnumre, og ved at sammenholde disse med CPR-materialet foretog Danmarks Statistik afgrænsningen af de enkelte by-

er - bymæssige områder. På opgørelsestidspunktet havde en del kommuner dog endnu områder, hvor beboerne ikke var tilagt specifik adresseangivelse, men blot en reference til området; stillingtagen til om sådanne områder var bymæssige eller land måtte skønnes i de enkelte tilfælde. Danmarks Statistik har tilstræbt at foretage byafgrænsningen på et så ensartet grundlag som muligt - og materialet er under fortsat udbygning - men afgrænsningen vil altid involvere momenter af skøn.

3.5. Folketallet i 86 gamle provinsbyer efter 1976- og 1970-metoden

For de i 3.4.1 omtalte 86 gamle provinsbyer anføres i nedenstående oversigt folketallet pr. 1/7 1976 efter 1976-henholdsvis 1970-metoden samt den procentvise ændring i forhold til sidstnævnte metode. Foran bynavnet er kommunenummeret anført.

	Folketal 1/7 1976			Folketal 1/7 1976		
	1976-	1970-	%-ændr.	1976-	1970-	%-ændr.
	metode	metode	metode	metode	metode	metode
<u>Frederiksborg amtskommune</u>						
209 Frederikssund	12 592	12 636	÷ 0,3			
211 Frederiksværk	11 288	11 288	-			
217 Helsingør	44 977	44 977	-			
219 Hillerød	24 404	25 344	÷ 3,7			
<u>Roskilde amtskommune</u>						
259 Køge	27 092	27 148	÷ 0,2			
265 Roskilde	40 498	41 088	÷ 1,4			
<u>Vestsjællands amtskommune</u>						
315 Holbæk	19 881	20 194	÷ 1,5			
323 Kalundborg	15 323	15 377	÷ 0,4			
325 Korsør	15 382	15 499	+ 0,8			
327 Nykøbing S.	4 760	4 930	÷ 3,4			
329 Ringsted	16 005	16 005	-			
331 Skælskør	5 231	5 336	÷ 2,0			
333 Slagelse	27 336	27 336	-			
335 Sorø	6 110	8 905	+31,4			
<u>Storstrøms amtskommune</u>						
363 Maribo	5 576	5 576	-			
367 Nakskov	16 425	16 425	-			
369 Nykøbing F.	19 402	19 796	÷ 2,0			
371 Nysted	1 356	1 484	÷ 8,6			
373 Næstved	37 394	37 623	÷ 0,6			
377 Præstø	2 761	3 105	+11,1			
383 Rødby	2 413	5 136	+53,0			
387 Saksøbing	4 152	4 152	-			
365 Stege	3 713	3 731	÷ 0,5			
389 Store Heddinge	2 833	2 833	-			
391 Stubbekøbing	2 248	2 293	÷ 2,0			
397 Vordingborg	9 318	11 461	+18,7			
<u>Bornholms amtskommune</u>						
401 Allinge-Sandvig	1 924	2 030	÷ 5,2			
403 Hasle	1 695	1 695	-			
405 Nekso	3 644	3 683	÷ 1,1			
407 Rønne	14 492	14 597	÷ 0,7			
405 Svaneke	1 206	1 213	÷ 0,6			
409 Åkirkeby	1 789	1 959	÷ 8,7			
<u>Fyns amtskommune</u>						
421 Assens	5 381	5 417	÷ 0,7			
423 Bogense	2 673	2 849	÷ 6,2			
431 Fåborg	6 717	6 729	÷ 0,2			
439 Kerteminde	4 880	5 433	+10,2			
443 Marstal	2 956	4 035	+26,7			
445 Middelfart	11 734	14 664	+20,0			
449 Nyborg	15 056	15 056	-			
461 Odense	138 348	138 501	÷ 0,1			
475 Rudkøbing	4 612	4 617	÷ 0,1			
479 Svendborg	23 294	24 167	+ 3,6			
493 Ærøskøbing	1 132	1 194	+ 5,2			
<u>Sønderjyllands amtskommune</u>						
501 Augustenborg	2 926	2 985	÷ 2,0			
509 Christiansfeld	2 239	2 239	-			
515 Haderslev	19 861	19 861	-			
517 Højer	1 375	1 375	-			
521 Løgumkloster	2 413	2 413	-			
523 Nordborg	3 953	3 953	-			
537 Sønderborg	27 275	27 282	÷ 0,0			
541 Tønder	7 491	7 491	-			
545 Åbenrå	15 459	15 569	÷ 0,7			
<u>Ribe amtskommune</u>						
561 Esbjerg	69 688	70 054	÷ 0,5			
571 Ribe	7 452	8 189	÷ 9,0			
573 Varde	10 688	12 048	+11,3			
<u>Vejle amtskommune</u>						
607 Fredericia	31 031	35 865	+13,5			
615 Horsens	46 603	46 610	÷ 0,0			
621 Kolding	41 614	41 621	÷ 0,0			
631 Vejle	42 175	42 402	÷ 0,5			
<u>Ringkøbing amtskommune</u>						
657 Herning	31 263	32 540	÷ 3,9			
661 Holstebro	27 251	27 251	-			
665 Lemvig	7 096	7 121	÷ 0,4			
667 Ringkøbing	7 130	7 132	÷ 0,0			
669 Skjern	5 974	6 504	÷ 8,1			

	Folketal 1/7 1976		%ændr. 70-76		Folketal 1/7 1976		%ændr. 70-76
	1976- metode	1970- metode			1976- metode	1970- metode	
671 Struer	10 855	10 857	÷ 0,0	791 Viborg	27 825	28 563	÷ 2,6
<u>Århus amtskommune</u>				<u>Nordjyllands amtskommune</u>			
701 Ebeltoft	3 439	3 469	÷ 0,9	805 Brønderslev	10 005	10 875	÷ 8,0
707 Grenå	13 033	13 033	-	813 Frederikshavn	25 316	25 472	÷ 0,6
719 Mariager	1 668	1 708	÷ 2,3	821 Hjørring	22 835	23 033	÷ 0,9
731 Randers	58 521	58 548	÷ 0,0	823 Hobro	8 785	8 953	÷ 1,9
743 Silkeborg	32 386	32 515	÷ 0,4	827 Løgstør	4 171	4 171	-
745 Skanderborg	10 350	13 664	+24,3	831 Nibe	3 000	3 018	÷ 0,6
751 Århus	189 416	190 877	÷ 0,8	841 Skagen	11 743	11 743	-
<u>Viborg amtskommune</u>				847 Sæby	6 633	6 682	÷ 0,7
773 Nykøbing M.	9 061	9 230	÷ 1,8	851 Nørresundby	22 339	22 795	÷ 2,0
779 Skive	18 735	18 843	÷ 0,6	851 Ålborg	94 994	95 355	÷ 0,4
787 Thisted	12 329	12 329	-				

Skiftet fra 1970- til 1976-metoden har for nogle af de ovennævnte byer medført, at der er opretholdt - ét tilfælde - eller udskilt selvstændige byer, nemlig:

		Folketal 1/7 76:9/11 70	
219 Hillerød	: Ny Hammersholt by	908	619
335 Sorø	: Frederiksberg by	2 716	.
369 Nykøbing F.	: Bangsebro by	394	.
373 Næstved	: Herlufsholm kostskole ..	229	.
377 Præstø	: Skibinge by	344	.
383 Rødby	: Rødbyhavn by	2 334	.
397 Vordingborg	: Nyråd by	1 389	.
443 Marstal	: Ommel by	367	.
445 Middelfart	: Strib by	2 881	.
607 Fredericia	: Erritsø og Sandal byer .	4 530	.
657 Herning	: Gullestrup by	847	.
745 Skanderborg	: Stilling by	2 523	.
751 Århus	: Lisbjerg by	292	.
	: Skejby by	321	.
805 Brønderslev	: Statshospitalet	231	.

4. Arealopgørelserne

4.1 Danmarks Statistik vedligeholder arealopgørelserne
Arealerne for amter, kommuner, sogne, øer og landsdele er frem til 1960 ajourført på grundlag af den af Geodætisk Institut gennemførte totalopmåling af landets areal 1899-1906 og fra 1960 på grundlag af totalopmålingen 1953-1959. Opgørelserne foretages i hele hektar.

4.2 Totalopmålingen 1899-1906

4.21 Ved opgørelsen af "Arealets anvendelse" i sidste halvdel af forrige århundrede fandt det daværende Statens statistiske Bureau betydelige afvigelser mellem de af sognene indberettede arealtal og de af Matrikeldirektoratet opgjorte - ved summation af de enkelte ejerlavs matrikulerede (skyldsatte) arealer. I den anledning udarbejdede et udvalg med repræsentanter for Bureauet, Matrikeldirektoratet og Generalstabens topografiske afdeling en betænkning om Danmarks Fladeindhold - jf. Statistiske Meddelel-

ser 1898: 4,3,1 - med forslag om en totalopgørelse af landets areal omfattende såvel matrikulerede arealer som umatrikulerede - såsom søer, moser, vandløb og veje - der dannede skel mellem ejerlav. Nærmere oplysninger er meddelt i anmærkning til tabel 7 i Statistiske Undersøgelser nr. 10: Folketal, areal og klima 1901-60.

4.22 Betænkningen foranledigede, at Topografisk Afdeling i 1899 kunne påbegynde en planimetrisk arealopmåling på Generalstabens ca. 1200 målebordsblade (1:20 000) fra årene 1867-1901. Før opmålingen påbegyndtes, blev grænserne for købstæderne og sognene udenfor disse kontrolleret og justeret. Opgørelsen omfattede landet samt alle søer og vandløb inden for landets konturer - men ikke vige og nor med fri forbindelse til havet - og for hver købstad og hvert sogn uden for købstæderne (købstædernes sognegrænser var ikke med på kortene) opgjordes særskilt land- og vandareal, og sidstnævnte areal opdeltes på søer og vandløb. Opmålingen offentliggjordes i St. Medd. 1906 (4,20,3): Danmarks areal.

4.3 Arealtallene ajourførtes til 1960

4.31 Opmålingens resultater overførtes som basistal til et af Danmarks Statistik oprettet kartotek over de enkelte kommuners sogne - eventuelt sognedele, fx mindre øer. Talene ajourførtes ud fra bekendtgørelser, skrivelser m.v. om arealoverførsler mellem sogne i samme kommune eller forskellige kommuner, om inddæmmede arealer, der matrikuleres og endeligt fordeles på sogne (hvad der ofte sker mange år efter inddæmningen, når arealerne er tørlagt og kan tages i brug), om sognedeling og andre ændringer af arealerne.

4.32 Kystlinien ændres hele tiden ved erosion og aflejringer, vige og nor afskæres fra fri forbindelse til havet ved aflejringer, sluser og inddæmninger, ligesom der foretages landvindinger ved opfyldninger i havet fx til havneudvidelser, og disse ændringer konstateres i det store og hele kun ved revision af Geodætisk Instituts kort og en efterfølgende totalopmåling. Da mange af målebordsbladene ved arealopmålingen i 1899-1906 var meget gamle, den mellemliggende periode rig på ændringer og arealopmålingen i 1925 af de sønderjyske landsdele, der kom til Danmark i 1920, var foretaget på gamle tyske målebordsblade og tilsyneladende ret ufuldkommen, rejste

der sig sidst i 1940'erne stærke ønsker om en ny totalopmåling.

4.4 Totalopmålingen 1953-1959

4.41 Geodætisk Institut foretog nyopmålingen på målebordsblade (1:20 000) fra årene 1900-1954. Opmålingen foretoges efter stort set de samme retningslinier som ved opmålingen 1899-1906, og resultaterne offentliggjordes i Statistiske Meddelelser 1968 nr. 4: Danmarks areal. Fjorde og vige, der ikke indgår i landets areal, da de ifølge Geodætisk Institut har fri forbindelse til havet, er med arealtal anført i publikationens bilag IV.

4.42 Den gamle totalopmåling med ajourføring til 26/9 1960 (St. Medd. 1962 nr. 13: Folkemængden og den administrative inddeling 1960) kan sammenholdes med den nye totalopmåling ført frem til samme dato (St. Medd. 1968 nr. 4). I tillæg til tabel V i sidstnævnte publikation anføres den fjerdedel af de daværende kommuner, hvor differencen - positiv eller negativ - er på 10 ha og derover, og differencerne kommenteres.

4.5 Ajourføring af arealtallene fra nyopmålingen

4.51 Nyopmålingens resultater indgår nu som basistal på Danmarks Statistiks kartotekskort. På baggrund af de indhøstede erfaringer - jf. 4.42 - er kontrolforanstaltningerne udbygget, og materialerne vedrørende de to totalopmålinger er overflyttet til Danmarks Statistik, mens vi med hensyn til den i 1925 foretagne opmåling af Sønderjylland disponerer over de tyske målebordsblade, men ikke ved, hvor det øvrige materiale befinder sig.

4.52 Først i 1960'erne påbegyndte Geodætisk Institut udgivelsen af en ny kortserie, 4 cm-kort (1:25 000) til erstatning for målebordsbladene, og landet er nu dækket af 405 kort fra årene 1963-1979; den nye kortserie medfører en række overgangsvanskeligheder for Danmarks Statistik. Omtrent samtidigt ophørte Matrikeldirektoratet med at opføre arealerne ved sognedeling, og Danmarks Statistik anskaffede derfor et planimeter og andre hjælpemidler til arealopmåling, og udfører nu disse under anvendelse af stort set samme teknik og retningslinier som totalopmålingen i 1953-1959. Hvert område opmåles flere gange, midtallet beregnes og omsættes til ha.

4.53 Dispositionerne ved arter af arealændringer
Omtalen af de forskellige arter af arealændringer er summarisk, idet der er set bort fra variationer og komplikationer i en række enkelttilfælde.

a. Arealoverførsler mellem sogne i samme eller i to kommuner

Offentliggørelsen sker ved arealoverførsler over kommunegrænsen i bekendtgørelser fra Indenrigsministeriet og i øvrigt i skrivelser fra Kirkeministeriet. Fra Matrikeldirektoratet modtages meddelelse om det overflyttede areals størrelse efter matriklen og/eller kortskitse med den nye grænse indtegnet. Danmarks Statistik indtegner grænseændringen på det pågældende 4 cm-kort og foretager en opmåling af arealet.

Støder grænseændringen op til en umatrikuleret sø, vil det som oftest involvere en ændring af søarealets fordeling på sogne.

b. Oprettelse af nye sogne

Oprettelsen sker ved kongelig resolution og fra Matrikeldirektoratet indgår en kortskitse med de nye grænser, som overføres til 4 cm-kort. Derefter opmåles såvel arealet for det nye sogn som det tilbageblevne - af kontrolhensyn. I perioden 1/4 1974-1/1 1980 er der oprettet 45 nye sogne, men ikke alle er opmålt, idet nogle er udskilt af sogne i gamle købstadsområder, for hvilke sognegrænser ikke indgår på kortene - jf. 1.3.

c. Inddæmninger og opfyldninger

Ændringerne konstateres først ved kortrevisioner. Danmarks Statistik foretager opmåling af de tilgæede arealer - evt. fordelt på sogne.

d. Havneudvidelser

Havnearealer opgøres eksklusive havnebassiner. Danmarks Statistik modtager kun underretning om havneudvidelser fra Københavns kommune, således at ændringer andre steder i landet først konstateres ved kortrevisioner og efterfølgende arealopmåling.

e. Kystliniens ændring ved erosion og aflejring

Danmarks Statistik modtager enkelte skrivelser om sådanne ændringer, men i hovedsagen konstateres de først ved kortrevisioner og en totalopmåling. Det er således vanskeligt at anføre nettotal for disse ændringers omfang.

En løbende ajourføring ved kortrevisioner er mulig, idet kystsognenes arealer kan opmåles før og efter kortrevisionen, men det vil kræve en betydelig arbejdsindsats.

f. Matrikulering af søer, inddæmninger m.v.

Indgår fra Matrikeldirektoratet skrivelse om matrikulering af en sø, undersøger Danmarks Statistik først, om det samlede søareal stemmer med totalopmålingen 1953-1959, og derefter om søarealets fordeling på sogne ved matrikuleringen stemmer med den tidligere opgørelse. Ved matrikuleringen ændres sognefordelingen ofte, således at der fremkommer positive og negative revisionsrettelser.

Matrikuleringen af inddæmninger og opfyldninger kommer tit mange år efter, at en kortrevision har vist ændringen, således at man må tilbage og konstatere, hvornår ændringen er ajourført og med hvilket areal. De angivne arealtal må derefter sammenholdes dels totalt, dels sogneopdelt.

4.54 Revisionsrettelser

Ved de ovennævnte dispositioner opnås i nogle tilfælde ikke en rimelig god overensstemmelse, således at en nærmere undersøgelse må iværksættes. Denne kan fx afsløre fejlberregninger, at en skrivelse ikke er indgået eller at en grænse er indtegnet forkert - og foranlediger således en revisionsrettelse.

4.6 Arealtal for byer - bymæssige områder

Arealtal for de enkelte byer er for første gang opgjort til denne publikation - hidtil har de kun været meddelt for byer, der udgjorde en hel kommune. Fra de kort, hvor Danmarks Statistik foretog afgrænsningen af de enkelte byer - jf. 3.43 - er grænserne overført til Geodætisk Instituts 4 cm-kort og derefter opmålt. Arbejdet har været betydeligt, da det drejer sig om ca. 1400 byer.

Tabel 4 Amtskommuner, kommuner, sogne og byer pr. 1. juli 1976

4.1. Sogne i Københavns og Frederiksberg kommuner

	Areal i ha 1/7 1976	Folketal		Antal husstande 9/11 1970	Heraf i byer		
		1/7 1976	9/11 1970		Folketal		Antal husstande 9/11 1970
					1/7 1976	9/11 1970	
101 <u>Københavns kommune 1)</u>	<u>8 621</u>	<u>536 931</u>	<u>622 773</u>	<u>291 887</u>	<u>536 931</u>	<u>622 773</u>	<u>291 887</u>
01 Absalons	4 828	5 611	2 606	4 828	5 611	2 606
02 Advents	7 826	8 967	4 068	7 826	8 967	4 068
03 Aldersro (Taksigelseskirken)	7 008	7 651	3 754	7 008	7 651	3 754
04 Allehelgens	9 807	11 357	5 716	9 807	11 357	5 716
05 Annas	7 762	8 855	4 256	7 762	8 855	4 256
06 Ansgarkirkens	9 722	11 492	5 323	9 722	11 492	5 323
07 Apostelkirkens	4 049	5 129	2 529	4 049	5 129	2 529
08 Bellahøj	7 203	8 209	3 577	7 203	8 209	3 577
09 Betlehems	2 914	4 274	2 205	2 914	4 274	2 205
10 Bispebjerg (Grundtvigskirken)	10 886	12 502	6 472	10 886	12 502	6 472
11 Blågårds	4 012	5 898	3 185	4 012	5 898	3 185
12 Brorsons	4 918	5 832	3 084	4 918	5 832	3 084
13 Brønshøj	8 952	10 142	4 788	8 952	10 142	4 788
14 Christians	6 075	7 252	3 625	6 075	7 252	3 625
15 Davids	6 324	7 388	3 602	6 324	7 388	3 602
16 Eliaskirkens	4 643	5 620	2 863	4 643	5 620	2 863
17 Emdrup	4 887	5 391	2 442	4 887	5 391	2 442
18 Enghave	9 324	10 460	5 210	9 324	10 460	5 210
19 Filips	12 162	14 213	6 914	12 162	14 213	6 914
20 Fredens	2 479	4 180	2 127	2 479	4 180	2 127
21 Frederiks	3 278	3 763	1 972	3 278	3 763	1 972
22 Frederiksholm	7 620	8 625	4 047	7 620	8 625	4 047
23 Frihavns	7 725	8 894	4 025	7 725	8 894	4 025
24 Garnisons	3 035	3 621	1 699	3 035	3 621	1 699
25 Getsemane	2 506	5 001	2 430	2 506	5 001	2 430
26 Grøndals	8 382	9 631	4 669	8 382	9 631	4 669
27 Hans Egede	6 658	7 873	3 975	6 658	7 873	3 975
28 Helligkors	5 115	7 069	3 451	5 115	7 069	3 451
29 Helligånds	4 008	4 699	2 443	4 008	4 699	2 443
30 Holmens	3 221	3 866	1 752	3 221	3 866	1 752
31 Husum	10 878	12 438	5 164	10 878	12 438	5 164
32 Husumvold	14 293	15 626	5 172	14 293	15 626	5 172
33 Hyltebjerg	10 060	11 819	5 466	10 060	11 819	5 466
34 Højdevangs 2)	23 126	25 365	10 770	23 126	25 365	10 770
35 Islands Brygges (Hans Tausens k.)	7 788	8 877	4 165	7 788	8 877	4 165
36 Johannes Døbers	6 518	6 576	2 886	6 518	6 576	2 886
37 Kapernaums	7 890	9 239	4 403	7 890	9 239	4 403
38 Kastels	5 021	5 571	2 726	5 021	5 571	2 726
39 Kildevælds	10 463	11 343	5 618	10 463	11 343	5 618
40 Kingos	9 761	11 191	5 790	9 761	11 191	5 790
41 Kristkirkens	5 905	7 368	3 857	5 905	7 368	3 857
42 Lundehus	6 350	6 382	2 924	6 350	6 382	2 924
43 Margrethe	7 240	8 828	3 133	7 240	8 828	3 133
44 Maria	4 823	5 968	2 532	4 823	5 968	2 532
45 Natanaels	7 584	9 107	4 447	7 584	9 107	4 447
46 Nazaret	3 227	4 012	2 048	3 227	4 012	2 048
47 Rosenvangets (Luther Kirken)	7 501	8 508	4 062	7 501	8 508	4 062
48 Samuels	4 822	5 628	2 725	4 822	5 628	2 725

Tabel 4 (fortsat) Amtskommuner, kommuner, sogne og byer pr. 1. juli 1976

4.1. (fortsat) Sogne i Københavns og Frederiksberg kommuner

	Areal i ha 1/7 1976	Folketal		Antal husstande 9/11 1970	Heraf i byer		
		1/7 1976	9/11 1970		Folketal		Antal husstande 9/11 1970
					1/7 1976	9/11 1970	
49 Skt. Andreas	4 426	5 379	2 654	4 426	5 379	2 654
50 Skt. Jakobs	10 940	11 534	5 836	10 940	11 534	5 836
51 Skt. Johannes	13 132	16 081	7 022	13 132	16 081	7 022
52 Skt. Mattæus	8 802	10 166	4 635	8 802	10 166	4 635
53 Skt. Pauls	4 876	7 247	3 793	4 876	7 247	3 793
54 Skt. Stefans	12 660	14 181	6 961	12 660	14 181	6 961
55 Simeons	7 917	9 227	4 962	7 917	9 227	4 962
56 Simon Peters	9 770	10 943	4 778	9 770	10 943	4 778
57 Sjøløer	6 145	7 503	3 357	6 145	7 503	3 357
58 Sundby	15 613	16 598	7 346	15 613	16 598	7 346
59 Sundkirkens	5 110	6 072	2 736	5 110	6 072	2 736
60 Tagensbo	6 837	8 251	4 087	6 837	8 251	4 087
61 Timoteus	9 186	10 661	5 048	9 186	10 661	5 048
62 Trinitatis	3 576	4 261	2 204	3 576	4 261	2 204
63 Utterslev	6 308	7 370	3 363	6 308	7 370	3 363
64 Valby (Jesuskirken)	9 073	10 274	5 059	9 073	10 274	5 059
65 Vanløse	10 504	11 475	5 050	10 504	11 475	5 050
66 Vigerslev	9 397	11 027	4 217	9 397	11 027	4 217
67 Vor Frølsørs	10 109	9 565	5 091	10 109	9 565	5 091
68 Vor Frue (Domkirken)	3 989	4 667	2 534	3 989	4 667	2 534
69 Zions 3)	9 278	11 669	5 775	9 278	11 669	5 775
70 Østervold (Esajas kirken)	7 124	8 316	4 195	7 124	8 316	4 195
71 Ålholm	8 230	9 031	4 487	8 230	9 031	4 487
Personer uden for distriktsindd. .	.	3 350	3 964	.	3 350	3 964	.
147 <u>Frederiksberg kommune 1)</u>	<u>877</u>	<u>92 239</u>	<u>101 874</u>	<u>48 394</u>	<u>92 239</u>	<u>101 874</u>	<u>48 394</u>
01 Flintholm	8 799	9 393	4 573	8 799	9 393	4 573
02 Frederiksberg	15 551	17 327	7 961	15 551	17 327	7 961
03 Godthåbs	9 346	10 084	4 676	9 346	10 084	4 676
04 Lindevang	12 106	13 568	6 419	12 106	13 568	6 419
05 Mariendals	12 812	12 338	6 058	12 812	12 338	6 058
06 Skt. Lukas	7 422	8 775	4 219	7 422	8 775	4 219
07 Skt. Markus	9 678	11 319	5 309	9 678	11 319	5 309
08 Skt. Thomas	8 392	9 783	4 708	8 392	9 783	4 708
09 Solbjerg	8 133	9 287	4 471	8 133	9 287	4 471

Noter

1) Arealtal kan ikke anføres for de enkelte sogne i Københavns og Frederiksberg kommuner, jf. ANM 1 til tabellen.

2) Af Højdevangs sogn udskilles 26/9 1976 Solvang sogn (11296 personer 1/1 1977).

3) Zions sogn, fra 1978 påny benævnt Sions sogn.

‡ : Arealoverførsler 1/4 1973-1/1 1980 og enkelte revisioner

101 Københavns kommune

1973-1/7 1976: 31 ha, havneopfyldning.

1/4 1974: 1 ha fra Hvidovre s., Hvidovre k. (167), KBH.

" : 1 ha fra Risbjerg s., Hvidovre k. (167), KBH.

" : 3 ha fra Grøndalslund s., Rødovre k. (175), KBH.

" : 1 ha fra Islev s., Rødovre k. (175), KBH.

1/4 1974: 3 ha fra Rødovre s., Rødovre k. (175), KBH.

1/4 1976: 3 ha fra Strandmarks s., Hvidovre k. (167), KBH.

2/7 1976-1/1 1981: 171 ha, havneopfyldning.



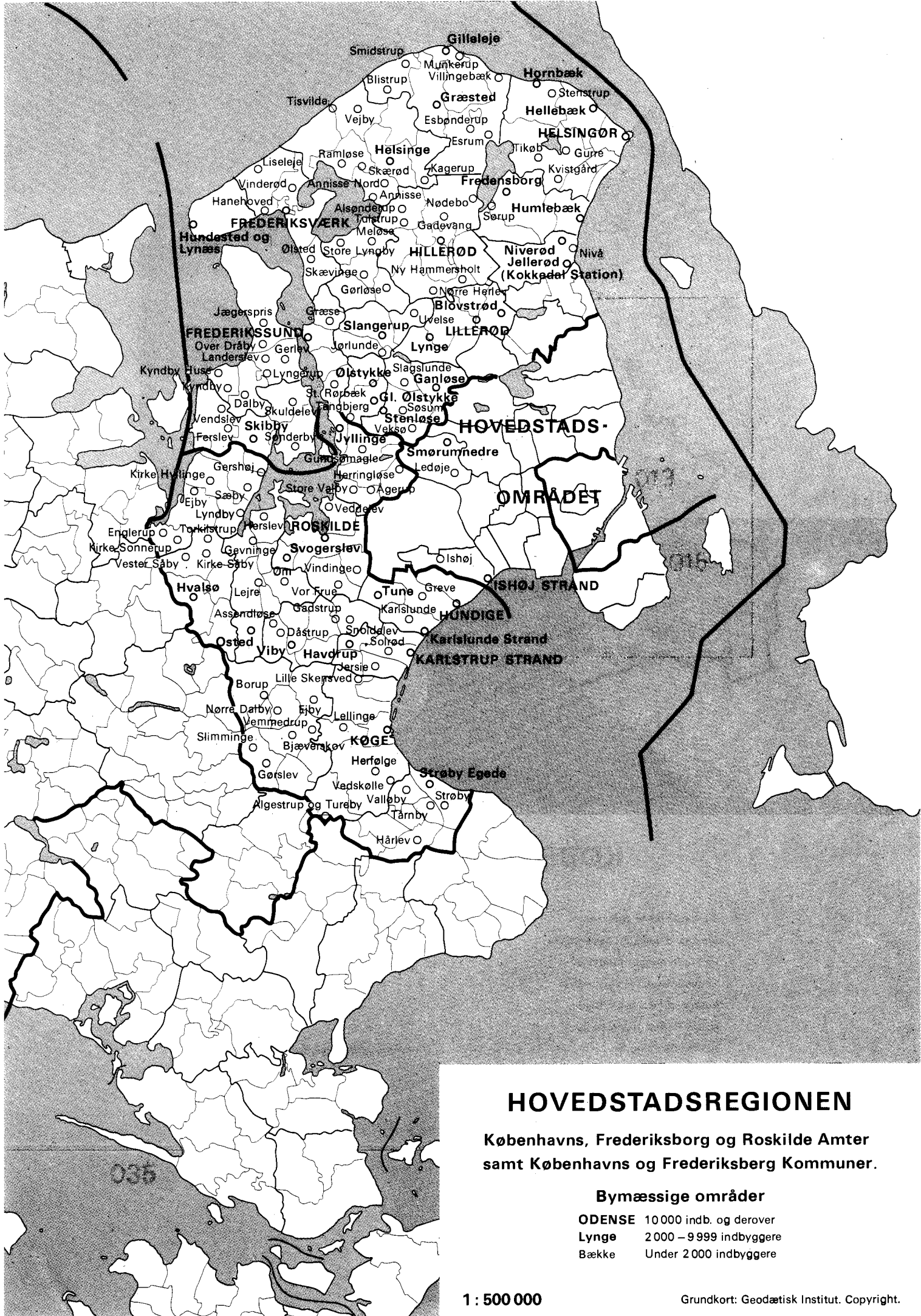
HOVEDSTADSREGIONEN

Kommuner og sogne

729 PURHUS Kommunens navn
 Grønholt Sognens navn

1 : 500 000

Grundkort: Geodætisk Institut. Copyright.



HOVEDSTADSREGIONEN

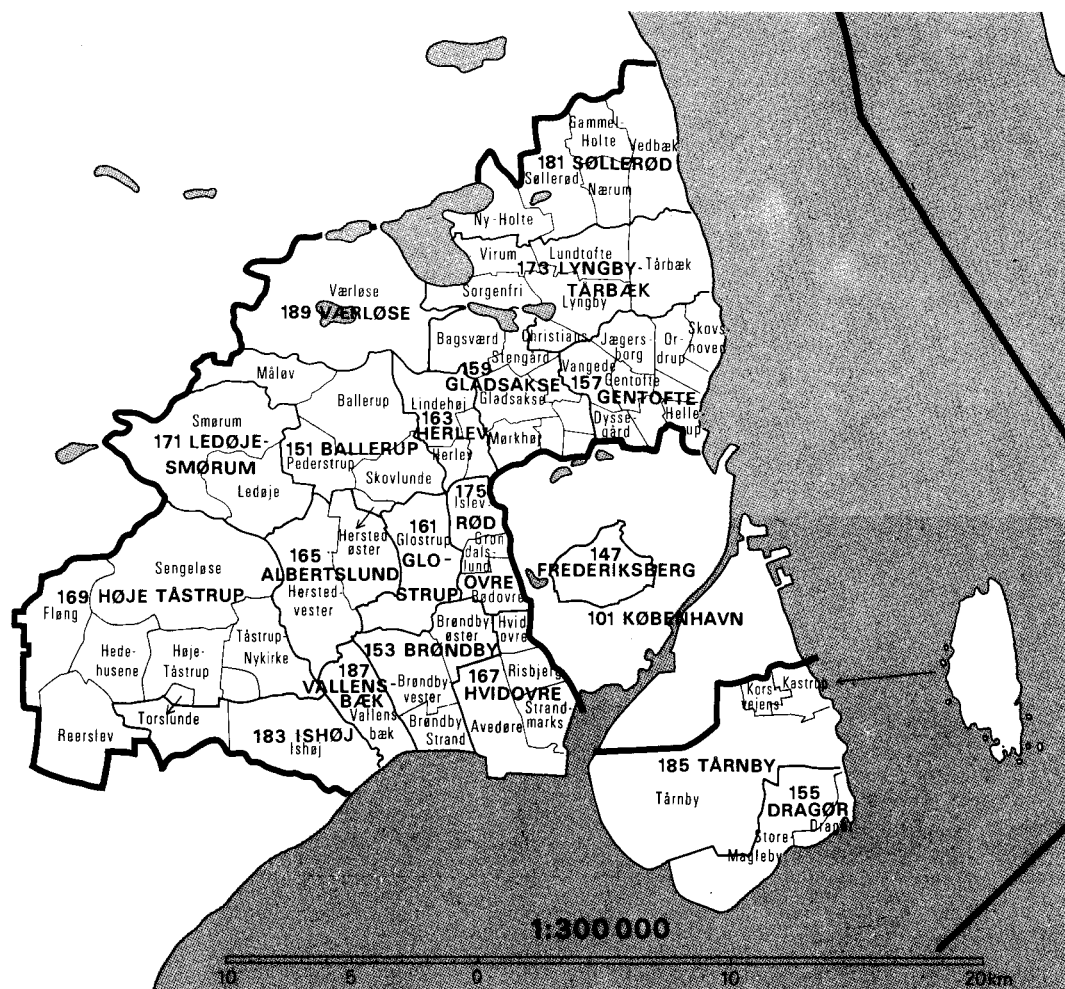
Københavns, Frederiksborg og Roskilde Amter
samt Københavns og Frederiksberg Kommuner.

Bymæssige områder

ODENSE	10 000 indb. og derover
Lyngby	2 000 – 9 999 indbyggere
Bække	Under 2 000 indbyggere

1 : 500 000

Grundkort: Geodætisk Institut. Copyright.



KØBENHAVNS AMT

På dette kort er oplysninger om sogne udeladt i Københavns og Frederiksberg Kommuner. Sogne er vist, men kun delvis beskrevet i Gentofte, Gladsaxe, Herlev, Hvidovre og Rødovre Kommuner.

Kommuner og sogne

729 PURHUS	Kommunenavn
Grønholt	Sognavn

Grundkort: Geodætisk Institut. Copyright.

Tabel 4 (fortsat) Amtskommuner, kommuner, sogne og byer pr. 1. juli 1976

4.2. Kommuner, sogne og byer i Københavns amtskommune (KBH A)

	Areal i ha	Folketal		Antal husstande 9/11 1970	Heraf i byer		
		1/7 1976	9/11 1970		Folketal		Antal husstande 9/11 1970
					1/7 1976	9/11 1970	
Københavns amtskommune	52 175	630 476	615 343	224 592	628 611	612 844	223 808
165 <u>Albertslund kommune</u> 1)	2 305	30 871	23 331	7 541	30 871	23 331	7 541
01 Herstedvester	1 537	25 580	20 015	6 394	25 580	20 015	6 394
02 Herstedøster	768	5 291	3 316	1 147	5 291	3 316	1 147
151 <u>Ballerup kommune</u> 2)	3 406	50 734	50 673	16 475	50 734	50 673	16 475
01 Ballerup	1 182	14 765	32 017	10 424	14 765	32 017	10 424
02 Måløv	725	5 240	3 168	999	5 240	3 168	999
03 Pederstrup 3)	721	15 918	-	-	15 918	-	-
04 Skovlunde	778	14 811	15 488	5 052	14 811	15 488	5 052
153 <u>Brøndby kommune</u> 4)	1 963	36 525	33 335	10 736	36 525	33 335	10 736
01 Brøndby Strand 5)	405	11 112	-	-	11 112	-	-
02 Brøndbyvester	947	10 630	16 702	5 343	10 630	16 702	5 343
03 Brøndbyøster 6)	611	14 783	16 633	5 393	14 783	16 633	5 393
155 <u>Dragør kommune</u> 7)	1 788	12 298	9 924	3 403	12 298	9 924	3 403
01 Dragør	170	4 432	4 259	1 537	4 432	4 259	1 537
02 Store Magleby	1 618	7 866	5 665	1 866	7 866	5 665	1 866
157 <u>Gentofte kommune</u>	2 554	69 394	77 744	33 728	69 394	77 744	33 728
01 Dyssegård	231	8 854	10 069	4 301	8 854	10 069	4 301
02 Gentofte	216	5 232	5 835	2 693	5 232	5 835	2 693
03 Hellerup	164	6 666	7 480	3 449	6 666	7 480	3 449
04 Helleruplund	212	5 726	6 395	2 729	5 726	6 395	2 729
05 Jægersborg	424	7 382	8 273	3 248	7 382	8 273	3 248
06 Maglegårds	158	5 831	6 514	2 824	5 831	6 514	2 824
07 Ordrup	428	12 009	13 246	6 109	12 009	13 246	6 109
08 Skovshoved	275	7 344	8 152	3 515	7 344	8 152	3 515
09 Vangede	446	10 350	11 780	4 860	10 350	11 780	4 860
159 <u>Gladsaxe kommune</u>	2 500	68 088	74 808	27 606	68 088	74 808	27 606
01 Bagsværd	676	10 930	12 034	4 376	10 930	12 034	4 376
02 Buddinge	165	8 597	9 990	3 580	8 597	9 990	3 580
03 Gladsaxe	619	9 304	9 320	3 230	9 304	9 320	3 230
04 Haralds	133	5 322	5 808	2 049	5 322	5 808	2 049
05 Mørkhøj	337	7 798	8 893	3 109	7 798	8 893	3 109
06 Stengård	278	12 907	13 755	4 902	12 907	13 755	4 902
07 Søborggård	175	9 166	10 542	4 557	9 166	10 542	4 557
08 Søborgmagle	117	4 064	4 466	1 803	4 064	4 466	1 803
161 <u>Glostrup kommune</u> 8)	1 331	20 235	21 513	8 311	20 235	21 513	8 311
01 Glostrup	1 331	20 235	21 513	8 311	20 235	21 513	8 311
163 <u>Herlev kommune</u>	1 204	26 437	24 647	8 247	26 437	24 647	8 247
01 Herlev	199	5 575	6 608	2 314	5 575	6 608	2 314
02 Lindehøj	765	14 202	10 573	3 268	14 202	10 573	3 268
03 Præstebro	240	6 660	7 466	2 665	6 660	7 466	2 665

Tabel 4 (fortsat) Amtskommuner, kommuner, sogne og byer pr. 1. juli 1976

4.2. (fortsat) Kommuner, sogne og byer i Københavns amtskommune (KBH A)

	Areal i ha	Folketal		Antal husstande 9/11 1970	Heraf i byer		
		1/7 1976	9/11 1970		Folketal		Antal husstande 9/11 1970
					1/7 1976	9/11 1970	
167 <u>Hvidovre kommune</u> 8) †	2 166	50 845	52 171	18 917	50 845	52 171	18 917
01 Avedøre 8)	1 195	10 912	6 813	2 255	10 912	6 813	2 255
02 Hvidovre	241	9 801	11 377	4 984	9 801	11 377	4 984
03 Risbjerg	312	13 865	15 839	5 478	13 865	15 839	5 478
04 Strandmarks	418	16 267	18 142	6 200	16 267	18 142	6 200
169 <u>Høje Tåstrup kommune</u> †	7 949	41 148	32 639	11 317	41 148	31 685	11 023
01 Fløng 9)	1 166	4 390	3 127	979	4 390	3 127	979
02 Hedehusene 10)	808	6 041	-	-	6 041	-	-
03 Høje Tåstrup 11)	912	2 574	5 260	1 830	2 574	5 260	1 830
04 Reerslev	1 382	546	604	189	546	604	189
05 Sengeløse 12)	2 604	2 355	2 031	652	2 355	1 077	358
06 Tåstrup Nykirke 13)	1 077	25 242	21 617	7 667	25 242	21 617	7 667
Sengeløse by (sogn 05) 12)	859	286
Vridsløsemagle by (sogn 05) 12)	218	72
183 <u>Ishøj kommune</u> 14) †	2 296	17 097	4 442	1 572	16 251	3 804	1 374
01 Ishøj	1 589	16 370	3 562	1 330	15 951	3 214	1 210
02 Torslunde	707	727	880	242	300	590	164
Ishøj by (sogn 01, 02)	65	.	.	.	734	852	271
Ishøj Strand by (sogn 01)	391	.	.	.	15 517	2 692	1 039
Torslunde by (sogn 02) 15)	260	64
171 <u>Ledøje-Smørum kommune</u> †	3 133	7 715	3 538	1 110	6 696	2 631	818
01 Ledøje	1 044	903	794	247	712	598	183
02 Smørum	2 089	6 812	2 744	863	5 984	2 033	635
Ledøje by (sogn 01)	35	.	.	.	712	598	183
Smørumnedre og Smørumvang byer (sogn 02) 16)	180	.	.	.	5 984	1 801	560
Smørumovre by (sogn 02) 17)	232	75
173 <u>Lyngby-Tårnbæk kommune</u> †	3 888	54 954	61 516	24 315	54 954	61 516	24 315
01 Christians	204	8 778	9 955	4 443	8 778	9 955	4 443
02 Lundtofte	654	13 100	14 276	5 241	13 100	14 276	5 241
03 Lyngby	724	14 354	16 085	6 690	14 354	16 085	6 690
04 Sorgenfri	705	5 544	6 263	2 221	5 544	6 263	2 221
05 Tårnbæk	1 104	1 996	2 208	980	1 996	2 208	980
06 Virum	497	11 182	12 729	4 740	11 182	12 729	4 740
175 <u>Rødovre kommune</u> †	1 212	40 546	44 713	16 046	40 546	44 713	16 046
01 Grøndalslund	231	7 965	8 870	3 214	7 965	8 870	3 214
02 Hendriksholm	134	7 363	8 436	3 273	7 363	8 436	3 273
03 Islev	467	12 151	13 178	4 226	12 151	13 178	4 226
04 Rødovre	380	13 067	14 229	5 333	13 067	14 229	5 333
181 <u>Søllerød kommune</u> †	3 977	32 536	31 069	11 094	32 536	31 069	11 094
01 Gammel Holte	481	4 427	3 710	1 237	4 427	3 710	1 237
02 Ny Holte	959	6 615	6 783	2 531	6 615	6 783	2 531

Tabel 4 (fortsat) Amtskommuner, kommuner, sogne og byer pr. 1. juli 1976

4.2. (fortsat) Kommuner, sogne og byer i Københavns amtskommune (KBH A)

	Areal i ha	Folketal		Antal husstande 9/11 1970	Heraf i byer		
		1/7 1976	9/11 1970		Folketal		Antal husstande 9/11 1970
					1/7 1976	9/11 1970	
03 Nørum	419	6 159	5 845	2 030	6 159	5 845	2 030
04 Søllerød	921	8 788	8 388	3 051	8 788	8 388	3 051
05 Vedbæk	1 197	6 547	6 343	2 245	6 547	6 343	2 245
185 <u>Tårnby kommune</u>	<u>6 223</u>	<u>43 170</u>	<u>45 661</u>	<u>16 295</u>	<u>43 170</u>	<u>45 661</u>	<u>16 295</u>
01 Kastrup	1 947	11 494	17 391	6 620	11 494	17 391	6 620
02 Korsvejens 18)	173	8 706	-	-	8 706	-	-
03 Tårnby	4 103	22 970	28 270	9 675	22 970	28 270	9 675
187 <u>Vallensbæk kommune</u>	<u>881</u>	<u>10 456</u>	<u>8 008</u>	<u>2 887</u>	<u>10 456</u>	<u>8 008</u>	<u>2 887</u>
01 Vallensbæk	881	10 456	8 008	2 887	10 456	8 008	2 887
189 <u>Værløse kommune</u>	<u>3 399</u>	<u>17 427</u>	<u>15 611</u>	<u>4 992</u>	<u>17 427</u>	<u>15 611</u>	<u>4 992</u>
01 Værløse	3 399	17 427	15 611	4 992	17 427	15 611	4 992

Noter

- 1) Albertslund kommune, 24/10 1973 navneændring fra Herstedøster-Herstedvester.
- 2) Ballerup kommune, 1/4 1974 navneændring fra Ballerup-Måløv.
- 3) Pederstrup sogn, 1/1 1975 udskilt af Ballerup sogn.
- 4) Brøndby kommune, 11/5 1973 navneændring fra Brøndby-vestervester-Brøndbyøster.
- 5) Brøndby Strand sogn, 1/11 1973 udskilt af Brøndby-vestervester sogn.
- 6) Af Brøndbyøster sogn udskilles 1/6 1979 Nygårds sogn (7588 personer 1/1 1980).
- 7) Dragør kommune, 1/4 1974 oprettet ved sammenlægning af de hidtidige Dragør og Store Magleby kommuner.
- 8) 1/4 1974 overførtes Avedøre sogn fra Glostrup til Hvidovre kommune.
- 9) Flæng sogn, 9/11 1970 inkl. del af Domsogn, der overførtes kirkeligt 1/4 1971.
- 10) Hedehusene sogn, 1/10 1973 udskilt af Flæng sogn.
- 11) Areal- og folketal 1/7 1976 for Høje Tåstrup sogn omfatter et område af Torslunde sogn (79 ha), der 1/1 1974 overførtes kommunalt til Høje Tåstrup kommune fra Ishøj kommune. Folketallet er ikke opgjort for området, der kirkeligt overføres til Høje Tåstrup sogn 1/1 1981.
- 12) 1/4 1974 overførtes Sengeløse sogn og kommune til Høje Tåstrup kommune, der som helhed henregnes til Hovedstadsområdet.
- 13) Af Tåstrup Nykirke sogn udskilles 5/9 1976 Rønnevang sogn (9032 personer 1/1 1977).
- 14) Ishøj kommune, 31/10 1975 navneændring fra Torslunde-Ishøj.
- 15) Torslunde by, 1/7 1976 under 200 personer og henregnes derfor ikke til byer.
- 16) Smørumnedre og Smørumvang byer, sammenvokset efter 9/11 1970.
- 17) Smørumovre by, 1/7 1976 under 200 personer og henregnes derfor ikke til byer.
- 18) Korsvejens sogn, 13/5 1973 udskilt af Kastrup og Tårnby sogne.

Tabel 4 (fortsat) Amtskommuner, kommuner, sogne og byer pr. 1. juli 1976

4.2. (fortsat) Kommuner, sogne og byer i Københavns amtskommune (KBH A)

† : Arealoverførsler 1/4 1973-1/1 1980 og enkelte revisioner

(*) foreløbigt areal.

165 Albertslund kommune

- 1/4 1974: 2 ha (kirkef. 1/10 1974) til Herstedvester s. fra Brøndbyvester s., Brøndby k. (153).
 " : 55 ha (*) (kirkef. 1/10 1974) fra Herstedøster s. til Ballerup s., Ballerup k. (151).
 " : 108 ha (*) (kirkef. 1/10 1974) fra Herstedøster s. til Skovlunde s., Ballerup k. (151).
 " : 38 ha (kirkef. 1/10 1974) fra Herstedøster s. til Glostrup s., Glostrup k. (161).

1/1 1977: 2 ha til Herstedvester s. fra Vallensbæk s., Vallensbæk k. (187).

1/1 1978: 3 ha fra Herstedøster s. til Skovlunde s., Ballerup k. (151).

151 Ballerup kommune

- 1/4 1974: 55 ha (*) (kirkef. 1/10 1974) til Ballerup s. fra Herstedøster s., Albertslund k. (165).
 " : 7 ha (kirkef. 1/10 1974) fra Ballerup s. til Lindehøj s., Herlev k. (163).
 " : 13 ha (kirkef. 1/10 1974) fra Ballerup s. til Værløse s., Værløse k. (189).
 " : 108 ha (*) (kirkef. 1/10 1974) til Skovlunde s. fra Herstedøster s., Albertslund k. (165).
 1/1 1975: 721 ha (*) fra Ballerup s. til nyt sogn, Pederstrup s.

1/1 1978: 3 ha til Skovlunde s. fra Herstedøster s., Albertslund k. (165).

153 Brøndby kommune

- 1/11 1973: 405 ha fra Brøndbyvester s. til nyt sogn, Brøndby Strand s.
 1/4 1974: 2 ha (kirkef. 1/10 1974) fra Brøndbyvester s. til Herstedvester s., Albertslund k. (165).
 " : 63 ha (kirkef. 1/10 1974) fra Brøndbyøster s. til Avedøre s., Hvidovre k. (167).
 " : 8 ha (kirkef. 1/10 1974) fra Brøndbyøster s. til Hvidovre s., Hvidovre k. (167).
 " : 2 ha (kirkef. 1/10 1974) til Brøndbyøster s. fra Hvidovre s., Hvidovre k. (167).
 13/4 1976: 3 ha fra Brøndbyøster s. til Brøndbyvester s.
 1/6 1979: 240 ha fra Brøndbyøster s. til nyt sogn, Nygårds s.

155 Dragør kommune

- pr. 1972: 12 ha fra Dragør s. til Store Magleby s. ved grænserevision (Opmåling på Geodætisk Instituts 4 cm-kort pr. 1972).
 pr. " : 16 ha tillagt Dragør s. ved ændring af kystlinien (havneudvidelse mv.) (Opmåling på Geodætisk Instituts 4 cm-kort pr. 1972).
 1/4 1974: Den tidligere Dragør k. (170 ha) og Store Magleby k. (1618 ha) sammenlagt til Dragør k.

pr. 1978: 12 ha tillagt Dragør s. og 14 ha tillagt Store Magleby s. ved ændring af kystlinien (havneudvidelse mv.) (Opmåling på Geodætisk Instituts 4 cm-kort pr. 1978).

159 Gladsaxe kommune

1/10 1979: 5 ha fra Søborggård s. til Buddinge s.

161 Glostrup kommune

- 1/4 1974: 1132 ha, Avedøre s., til Hvidovre k. (167).
 " : 38 ha (kirkef. 1/10 1974) til Glostrup s. fra Herstedøster s., Albertslund k. (165).
 " : 1 ha (kirkef. 1/10 1974) til Glostrup s. fra Islev s., Rødovre k. (175).
 1/4 1976: 22 ha fra Glostrup s. til Grøndalslund s., Rødovre k. (175).
 " : 63 ha fra Glostrup s. til Rødovre s., Rødovre k. (175).

163 Herlev kommune

- 1/4 1974: 11 ha (kirkef. 1/10 1974) til Herlev s. fra Islev s., Rødovre k. (175).
 " : 7 ha (kirkef. 1/10 1974) til Lindehøj s. fra Ballerup s., Ballerup k. (151).

167 Hvidovre kommune

- 1/4 1974: 1132 ha, Avedøre s., fra Glostrup k. (161).
 " : 63 ha (kirkef. 1/10 1974) til Avedøre s. fra Brøndbyøster s., Brøndby k. (153).
 " : 1 ha fra Hvidovre s. til Københavns k. (101).
 " : 8 ha (kirkef. 1/10 1974) til Hvidovre s. fra Brøndbyøster s., Brøndby k. (153).
 " : 2 ha (kirkef. 1/10 1974) fra Hvidovre s. til Brøndbyøster s., Brøndby k. (153).
 " : 1 ha fra Risbjerg s. til Københavns k. (101).
 1/4 1976: 3 ha fra Strandmarks s. til Københavns k. (101)

169 Høje Tåstrup kommune

- 1/10 1973: 808 ha fra Høje Tåstrup s. til nyt sogn, Hedehusene s.
 1/4 1974: Den tidligere Høje Tåstrup k. (5457 ha) og Sengeløse k. (2605 ha) sammenlagt til Høje Tåstrup k.
 " : 79 ha af Torslunde s. kommunalt fra Ishøj k. (183). (1/1 1981 kirkef. til Høje Tåstrup s.).
 " : 191 ha (kirkef. 1/10 1974) fra Reerslev s. til Greve s., Greve k. (253), ROS A.
 " : 1 ha (kirkef. 1/10 1974) fra Sengeløse s. til Hvedstrup s., Gundsø k. (255), ROS A.
 5/9 1976: 173 ha fra Tåstrup Nykirke s. til nyt sogn, Rønnevang s.
 18/5 1977: 1 ha fra Hedehusene s. til Fløng s.

Tabel 4 (fortsat) Amtskommuner, kommuner, sogne og byer pr. 1. juli 1976

4.2. (fortsat) Kommuner, sogne og byer i Københavns amtskommune (KBH A)

: Arealoverførsler (fortsat)183 Ishøj kommune

- 1/4 1974: 1 ha fra Ishøj s. til Kildebrønde s., Greve k. (253), ROS A.
 " : 6 ha til Ishøj s. fra Kildebrønde s., Greve k. (253), ROS A.
 " : 79 ha af Torslunde s. kommunalt til Høje Tåstrup k. (169). (1/1 1981 kirkel. til Høje Tåstrup s.).

171 Ledøje-Smørum kommune

- 1/4 1974: 1 ha (kirkel. 1/10 1974) til Smørum s. fra Hvedstrup s., Gundsø k. (255), ROS A.
 1/4 1975: 1 ha fra Smørum s. til Kirkerup s., Gundsø k. (255), ROS A.

173 Lyngby-Tårnbæk kommune

- 1/4 1974: 2 ha (kirkel. 1/10 1974) fra Sorgenfri s. til Værløse s., Værløse k. (189).

- 1/7 1979: 39 ha fra Lyngby s. til Sorgenfri s.

175 Rødovre kommune

- 1/4 1974: 3 ha fra Grøndalslund s. til Københavns k. (101).
 " : 1 ha fra Islev s. til Københavns k. (101).
 " : 11 ha (kirkel. 1/10 1974) fra Islev s. til Herlev s., Herlev k. (163).
 " : 1 ha (kirkel. 1/10 1974) fra Islev s. til Glostrup s., Glostrup k. (161).
 " : 3 ha fra Rødovre s. til Københavns k. (101).

- 1/4 1976: 22 ha til Grøndalslund s. fra Glostrup s., Glostrup k. (161).

- " : 63 ha til Rødovre s. fra Glostrup s., Glostrup k. (161).

185 Tårnby kommune

- pr. 1972: 7 ha tillagt Kastrup s. og 109 ha tillagt Tårnby s. ved ændring af kystlinien (Kastrup Lufthavn mv.). (Opmåling på Geodætisk Instituts 4 cm-kort pr. 1972).

- 13/5 1973: 92 ha fra Kastrup s. og 81 ha fra Tårnby s. til nyt sogn, Korsvejens s.

- pr. 1978: 2 ha tillagt Kastrup s. og 34 ha tillagt Tårnby s. ved ændring af kystlinien (Kastrup Lufthavn mv.). (Opmåling på Geodætisk Instituts 4 cm-kort pr. 1978).

187 Vallensbæk kommune

- 1/1 1977: 2 ha fra Vallensbæk s. til Herstedvester s., Albertslund k. (165).

189 Værløse kommune

- 1/4 1974: 18 ha fra Værløse s. til Farum s., Farum k. (207), FRB A. på grund af revision af opmålingen af Farum sø.
 " : 13 ha (kirkel. 1/10 1974) til Værløse s. fra Ballerup s., Ballerup k. (151).
 " : 2 ha (kirkel. 1/10 1974) til Værløse s. fra Sorgenfri s., Lyngby-Tårnbæk k. (173).

Tabel 4 (fortsat) Amtskommuner, kommuner, sogne og byer pr. 1. juli 1976

4.3. Kommuner, sogne og byer i Frederiksborg amtskommune (FRB A)

	Areal i ha 1/7 1976	Folketal		Antal husstande 9/11 1970	Heraf i byer		
		1/7 1976	9/11 1970		Folketal		Antal husstande 9/11 1970
					1/7 1976	9/11 1970	
<u>Frederiksborg amtskommune</u>	<u>134 742</u>	<u>310 212</u>	<u>259 442</u>	<u>89 777</u>	<u>277 428</u>	<u>221 884</u>	<u>77 655</u>
201 <u>Allerød kommune</u>	<u>6 729</u>	<u>20 808</u>	<u>15 048</u>	<u>4 852</u>	<u>18 954</u>	<u>12 868</u>	<u>4 152</u>
01 Blovstrød, del af 1)	1 632	3 414	2 949	942	2 940	2 481	805
02 Lillerød	925	9 688	6 989	2 311	9 542	6 661	2 211
03 Lyngby	1 958	5 178	2 770	842	4 809	2 144	644
04 Uggeløse	2 214	2 528	2 340	757	1 663	1 582	492
Blovstrød by (sogn 01)	115				2 486	2 024	635
Lillerød by (sogn 01, 02, 03, 04)	678				13 261	8 085	2 682
Lyngby by (sogn 03, 04)	154				3 207	2 507	756
Vassingerød by (sogn 04) 2)	252	79
205 <u>Birkerød kommune</u>	<u>3 357</u>	<u>21 993</u>	<u>20 943</u>	<u>6 688</u>	<u>21 993</u>	<u>20 943</u>	<u>6 688</u>
01 Birkerød	2 642	14 117	13 663	4 282	14 117	13 663	4 282
02 Bistrup	715	7 876	7 280	2 406	7 876	7 280	2 406
207 <u>Farum kommune</u>	<u>2 269</u>	<u>15 462</u>	<u>9 936</u>	<u>3 275</u>	<u>15 462</u>	<u>9 936</u>	<u>3 275</u>
01 Farum	2 269	15 462	9 936	3 275	15 462	9 936	3 275
208 <u>Fredensborg-Humlebæk kommune</u> 3)	<u>7 209</u>	<u>16 059</u>	<u>13 235</u>	<u>4 708</u>	<u>13 885</u>	<u>10 519</u>	<u>3 826</u>
01 Asminderød	4 098	6 958	6 021	2 153	5 850	4 709	1 711
02 Grønholt	1 637	1 117	1 060	387	454	373	154
03 Humlebæk	1 474	7 984	6 154	2 168	7 581	5 437	1 961
Fredensborg og Asminderød byer (sogn 01)	491				5 850	4 709	1 711
Helsingør by, del af (sogn 03) 4)	6				34	.	.
Humlebæk, Sletten og Torpen byer (sogn 03)	323				7 547	5 437	1 961
Sørup by (sogn 02)	58				454	373	154
209 <u>Frederikssund kommune</u>	<u>4 062</u>	<u>14 632</u>	<u>12 945</u>	<u>4 412</u>	<u>13 454</u>	<u>11 524</u>	<u>3 977</u>
01 Frederikssund 5)	892	9 075	8 114	2 859	9 031	8 114	2 859
02 Grøse	695	401	412	125	200	.	.
03 Oppe Sundby	918	3 690	3 323	1 094	3 561	3 158	1 041
04 Sigerslevvester	583	400	375	108	-	-	-
05 Snostrup	974	1 066	721	226	662	252	77
Frederikssund by (sogn 01, 03) ..	633				12 592	11 272	3 900
Grøse by (sogn 02)	14				200	.	.
Store Rørbæk by (sogn 05)	28				662	252	77
211 <u>Frederiksværk kommune</u>	<u>8 956</u>	<u>16 807</u>	<u>14 652</u>	<u>4 979</u>	<u>15 131</u>	<u>12 686</u>	<u>4 330</u>
01 Frederiksværk	241	5 236	4 375	1 691	5 236	4 375	1 691
02 Kregme	2 990	3 739	3 094	980	3 285	2 542	802
03 Melby	2 724	2 612	2 541	821	2 215	2 102	670
04 Vinderød	1 199	3 492	3 250	1 051	3 270	2 984	955
05 Ølsted	1 802	1 728	1 392	436	1 125	683	212
Frederiksværk by (sogn 01, 02, 04) 6)	574				11 288	9 313	3 250
Hanehoved by (sogn 03)	36				260	250	79

Tabel 4 (fortsat) Amtskommuner, kommuner, sogne og byer pr. 1. juli 19764.3. (fortsat) Kommuner, sogne og byer i Frederiksborg amtskommune (FRB A)

	Areal i ha	Folketal		Antal husstande 9/11 1970	Heraf i byer		
		1/7 1976	9/11 1970		Folketal		Antal husstande 9/11 1970
					1/7 1976	9/11 1970	
Liseleje, Asserbo og Melby byer (sogn 03)	305				1 955	1 852	591
Vinderød by (sogn 04)	37				503	588	198
Ølsted by (sogn 05)	61				1 125	683	212
213 Græsted-Gilleleje kommune	13 419	13 426	11 268	3 862	8 405	6 071	2 123
01 Blistrup	2 205	2 604	1 713	593	1 154	230	71
02 Esbønderup	5 309	2 338	2 168	713	1 369	1 244	409
03 Gilleleje	841	3 611	3 253	1 201	3 271	2 943	1 091
04 Græsted	2 718	3 597	2 985	991	2 338	1 654	552
05 Søborg	2 346	1 276	1 149	364	273	.	.
Blistrup by (sogn 01)	69				711	230	71
Esbønderup by (sogn 02)	46				731	495	162
Esrup by (sogn 02)	28				317	316	103
Gilleleje by (sogn 03)	236				3 271	2 943	1 091
Græsted by (sogn 04)	144				2 338	1 654	552
Munkerup by (sogn 05)	20				273	.	.
Smidstrup by (sogn 01)	39				443	.	.
Villingebæk og Dronningmølle byer (sogn 02)	36				321	433	144
215 Helsingø kommune	14 581	15 732	11 913	3 976	11 152	7 264	2 434
01 Annisse	2 025	2 313	1 587	485	1 865	1 112	336
02 Helsingø	2 347	5 972	4 353	1 496	5 270	3 613	1 258
03 Mårup	1 497	1 031	1 004	341	220	.	.
04 Ramløse	2 329	2 555	1 730	557	1 764	949	290
05 Tibirke	2 546	1 398	1 251	452	1 230	1 106	396
06 Valby	1 575	520	544	176	-	-	-
07 Vejby	2 262	1 943	1 444	469	803	484	154
Annisse by (sogn 01)	24				353	248	80
Annisse Nord by (sogn 01)	96				1 512	864	256
Helsingø by (sogn 02)	293				5 270	3 613	1 258
Kagerup by (sogn 03)	14				220	.	.
Ramløse by (sogn 04)	100				1 275	697	212
Skærød by (sogn 04)	24				489	252	78
Tisvilde, Tisvildeleje og Tibirke byer (sogn 05, 07)	433				1 269	1 152	410
Vejby by (sogn 07)	44				764	438	140
217 Helsingør kommune	12 161	56 196	52 772	19 709	53 371	49 007	18 480
01 Egebækvang 7, 8)	1 333	13 877	12 038	4 174	13 762	11 779	4 087
02 Hellebæk	1 683	4 103	3 467	1 164	3 595	2 911	991
03 Hornbæk	2 699	3 855	3 573	1 272	3 095	2 335	859
04 Skt. Marie	1 152	5 148	5 477	2 349	5 148	5 477	2 349
05 Skt. Olai (domsogn) 8)	14 836	13 570	5 769	14 836	13 570	5 769
06 Tikøb	5 294	3 180	3 048	997	1 738	1 336	441
07 Vestervang	11 197	11 599	3 984	11 197	11 599	3 984
Gurre by (sogn 06)	21				310	.	.
Hellebæk by (sogn 02)	185				3 595	2 911	991
Helsingør by, del af (sogn 01, 04, 05, 07) 4)	1 686				44 943	42 425	16 189

Tabel 4 (fortsat) Amtskommuner, kommuner, sogne og byer pr. 1. juli 1976

4.3. (fortsat) Kommuner, sogne og byer i Frederiksborg amtskommune (FRB A)

	Areal i ha	Folketal		Antal husstande 9/11 1970	Heraf i byer		
		1/7 1976	9/11 1970		Folketal		Antal husstande 9/11 1970
					1/7 1976	9/11 1970	
Hornbæk by (sogn 03)	182				2 558	2 335	859
Kvistgård by (sogn 06)	40				694	638	221
Stenstrup by (sogn 03)	41				537	.	.
Tikøb by (sogn 06)	46				734	698	220
219 <u>Hillerød kommune</u>	<u>13 275</u>	<u>31 673</u>	<u>30 076</u>	<u>11 129</u>	<u>29 562</u>	<u>27 835</u>	<u>10 428</u>
01 Alsønderup	1 996	2 086	1 867	560	1 445	1 271	370
02 Frederiksborg Slotsogn	1 767	7 411	8 147	2 967	7 411	8 147	2 967
03 Hillerød	392	4 210	5 194	2 422	4 210	5 194	2 422
04 Nødebo	3 600	2 533	1 880	636	2 344	1 635	555
05 Nørre Herlev	2 127	1 912	1 579	521	1 348	971	324
06 Præstevang	1 689	9 466	8 784	3 216	9 434	8 784	3 216
07 Tjæreby	1 303	636	2 625	807	19	1 833	574
08 Ullerød 9)	401	3 419	-	-	3 351	-	-
Alsønderup by (sogn 01)	19				282	231	71
Gadevang by (sogn 04)	83				952	767	268
Hillerød by (sogn 02, 03, 06, 07, 08)	1 080				24 404	23 958	9 179
Ny Hammersholt by (sogn 05, 06) .	47				908	619	212
Nødebo by (sogn 04)	109				1 392	868	287
Nørre Herlev by (sogn 05)	22				461	352	112
Tulstrup by (sogn 01)	51				1 163	1 040	299
221 <u>Hundested kommune</u>	<u>3 163</u>	<u>6 943</u>	<u>6 408</u>	<u>2 200</u>	<u>6 125</u>	<u>5 443</u>	<u>1 895</u>
01 Torup	3 163	6 943	6 408	2 200	6 125	5 443	1 895
Hundested og Lynæs byer (sogn 01)	557				6 125	5 443	1 895
223 <u>Hørsholm kommune</u>	<u>3 138</u>	<u>20 358</u>	<u>19 346</u>	<u>6 953</u>	<u>20 358</u>	<u>19 346</u>	<u>6 953</u>
01 Blovstrød, del af 1)	1 269	501	582	182	501	582	182
02 Hørsholm	1 308	14 246	18 764	6 771	14 246	18 764	6 771
03 Rungsted 10)	561	5 611	-	-	5 611	-	-
225 <u>Jægerspris kommune</u>	<u>9 558</u>	<u>6 554</u>	<u>6 145</u>	<u>1 985</u>	<u>4 455</u>	<u>3 743</u>	<u>1 231</u>
01 Dråby	5 043	3 490	3 031	964	2 458	2 006	659
02 Gerlev	1 853	1 407	1 433	480	899	747	250
03 Krogstrup	1 722	862	838	266	412	247	79
04 Kyndby	940	795	843	275	686	743	243
Dalby by (sogn 03)	16				279	247	79
Gerlev by (sogn 02)	30				495	492	167
Jægerspris og Neder Dråby byer (sogn 01)	119				1 957	1 805	591
Kyndby by (sogn 04)	19				236	243	85
Kyndby Huse by (sogn 04)	31				450	500	158
Landerslev by (sogn 02)	14				300	255	83
Lyngerup by (sogn 02, 03)	21				235	.	.
Over Dråby by (sogn 01, 02)	27				503	201	68
227 <u>Karlebo kommune</u>	<u>3 999</u>	<u>13 625</u>	<u>5 040</u>	<u>1 662</u>	<u>12 387</u>	<u>3 414</u>	<u>1 131</u>
01 Karlebo	3 999	13 625	5 040	1 662	12 387	3 414	1 131
Jellerød by (Kokkedal Station) (sogn 01)	343				8 111	1 226	414

Tabel 4 (fortsat) Amtskommuner, kommuner, sogne og byer pr. 1. juli 19764.3. (fortsat) Kommuner, sogne og byer i Frederiksborg amtskommune (FRB A)

	Areal i ha	Folketal		Antal husstande 9/11 1970	Heraf i byer		
		1/7 1976	9/11 1970		Folketal		Antal husstande 9/11 1970
					1/7 1976	9/11 1970	
Niverød by (sogn 01)	91				3 000	1 147	350
Nivå by (sogn 01)	52				1 276	1 041	367
229 Skibby kommune	7 993	5 191	4 614	1 526	3 471	2 426	815
01 Ferslev	2 606	960	973	318	403	.	.
02 Selsø	1 936	594	616	209	235	255	83
03 Skibby	1 486	2 375	1 898	645	2 054	1 549	533
04 Skuldelev	1 649	1 141	1 011	314	779	622	199
05 Vellerup	316	121	116	40	-	-	-
Ferslev by (sogn 01)	16				201	.	.
Skibby by (sogn 03)	124				2 054	1 549	533
Skuldelev by (sogn 04)	36				779	622	199
Sønderby by (sogn 02)	19				235	255	83
Venslev by (sogn 01)	17				202	.	.
231 Skævinge kommune	6 844	4 828	4 251	1 325	3 195	2 436	767
01 Gørløse	1 231	1 094	1 054	331	834	730	228
02 Lille Lyngby	3 185	1 638	1 263	389	989	554	179
03 Skævinge	995	1 609	1 416	438	1 372	1 152	360
04 Strø	1 433	487	518	167	-	-	-
Gørløse by (sogn 01)	42				834	730	228
Møløse by (sogn 02)	29				492	320	103
Skævinge by (sogn 03)	66				1 372	1 152	360
Store Lyngby by (sogn 02)	25				497	234	76
233 Slangerup kommune	4 557	7 171	5 149	1 634	5 888	3 890	1 254
01 Jørlunde, del af 11)	1 279	769	787	233	359	316	88
02 Slangerup	1 958	5 452	3 456	1 126	4 921	3 036	1 004
03 Uvelse	1 320	950	906	275	608	538	162
Jørlunde by (sogn 01)	28				359	316	88
Slangerup by (sogn 02)	209				4 921	3 036	1 004
Uvelse by (sogn 03)	26				608	538	162
235 Stenløse kommune	6 549	11 353	8 572	2 719	9 544	6 372	2 001
01 Ganløse	2 399	3 166	2 131	697	2 545	1 379	441
02 Slagslunde	1 016	1 160	653	222	762	364	121
03 Stenløse	2 355	6 503	5 253	1 605	5 868	4 263	1 299
04 Veksø	779	524	535	195	369	366	140
Ganløse by (sogn 01)	123				2 545	1 379	441
Slagslunde by (sogn 02)	42				762	364	121
Stenløse og Kildeholm byer, del af (sogn 03) 12)	237				5 592	4 263	1 299
Søsum by (sogn 03)	17				276	.	.
Veksø by (sogn 04)	24				369	366	140
237 Ølstykke kommune	2 923	11 401	7 129	2 183	10 636	6 161	1 895
01 Jørlunde, del af 11)	1 137	1 242	968	296	929	589	185
02 Ølstykke	1 786	10 159	6 161	1 887	9 707	5 572	1 710

Tabel 4 (fortsat) Amtskommuner, kommuner, sogne og byer pr. 1. juli 1976

4.3. (fortsat) Kommuner, sogne og byer i Frederiksborg amtskommune (FRB A)

	Areal i ha 1/7 1976	Folketal		Antal husstande 9/11 1970	Heraf i byer		
		1/7 1976	9/11 1970		Folketal		Antal husstande 9/11 1970
					1/7 1976	9/11 1970	
Gammel Ølstykke by (sogn 02)	140				3 516	1 111	352
Stenløse og Kildeholm byer, del af (sogn 02) 12)	40				899	203	66
Tangbjerg by (sogn 02)	23				728	554	169
Ølstykke by (sogn 01, 02)	204				5 493	4 293	1 308

Noter

- 1) Blovstrød sogn med i alt 3915 personer og 2901 ha ligger i Allerød og Hørsholm kommuner.
- 2) Vassingerød by, 1/7 1976 under 200 personer og henregnes derfor ikke til byer.
- 3) Fredensborg-Humlebæk kommune, 18/5 1971 navneændring fra Asminderød-Grønholt.
- 4) Helsingør by med i alt 44977 personer og 1692 ha ligger i Fredensborg-Humlebæk og Helsingør kommuner.
- 5) Af Frederikssund sogn udskilles 1/4 1979 Islebjerg sogn (4038 personer 1/1 1980).
- 6) Frederiksværk by, 1/7 1976 inkl. Karlsgave by, der 9/11 1970 var selvstændig by med 410 personer.
- 7) Af Egebækvang sogn udskilles 1/7 1977 Mørdrup sogn (8251 personer 1/1 1978).
- 8) Af Egebækvang og Skt. Olai sogne udskilles 1/12 1977 Sthens sogn (6682 personer 1/1 1978).
- 9) Ullerød sogn, 1/10 1972 udskilt af Frederiksborg Slotsogn og Tjæreby sogn.
- 10) Rungsted sogn, 1/2 1971 udskilt af Hørsholm sogn.
- 11) Jørlunde sogn med i alt 2011 personer og 2416 ha ligger i Slangerup og Ølstykke kommuner.
- 12) Stenløse og Kildeholm byer med i alt 6491 personer og 277 ha er sammenvokset efter 9/11 1970. De ligger i Stenløse og Ølstykke kommuner.

e) Arealantal kan ikke anføres for de gamle købstadsogne, jf. tabellens anmærkning 1 og 4.

‡ : Arealoverførsler 1/4 1973-1/1 1980 og enkelte revisioner

(*) foreløbigt areal.

207 Farum kommune

1/4 1974: 18 ha til Farum s. fra Værløse s., Værløse k. (189), KBH A, på grund af revision af opmålingen af Farum sø.

209 Frederikssund kommune

pr. 1973: 10 ha tillagt Frederikssund s. ved ændring af kystlinien. (Opmåling på Geodætisk Instituts 4 cm-kort pr. 1973).

1/1 1978: 11 ha til Snostrup s. fra Jørlunde s., Ølstykke k. (237).

1/4 1979: 399 ha fra Frederikssund s. til nyt sogn, Islebjerg s.

211 Frederiksværk kommune

22/12 1975: 1 ha fra Vinderød s. til Frederiksværk s.

217 Helsingør kommune

1/7 1977: 783 ha fra Egebækvang s. til nyt sogn, Mørdrup s.

1/12 1977: 252 ha fra Egebækvang s. og 137 ha fra Skt. Olai s. til nyt sogn, Sthens s.

219 Hillerød kommune

1/10 1972: 48 ha fra Frederiksborg Slotsogn og 353 ha fra Tjæreby s. til nyt sogn, Ullerød s.

221 Hundested kommune

1/4 1975: 71 ha (øen Hesselø) til Torup s. fra Rørvig s, Nykøbing-Rørvig k. (327), VSJ A.

223 Hørsholm kommune

14/4 1977: 1 ha fra Rungsted s. til Hørsholm s.

237 Ølstykke kommune

1/4 1975: 1 ha fra Ølstykke s. til Gundsømagle s., Gundsø k. (255), ROS A.

1/1 1978: 11 ha fra Jørlunde s. til Snostrup s., Frederikssund k. (209).

Tabel 4 (fortsat) Amtskommuner, kommuner, sogne og byer pr. 1. juli 1976

4.4. Kommuner, sogne og byer i Roskilde amtskommune (ROS A)

	Areal i ha 1/7 1976	Folketal		Antal husstande 9/11 1970	Heraf i byer		
		1/7 1976	9/11 1970		Folketal		Antal husstande 9/11 1970
					1/7 1976	9/11 1970	
<u>Roskilde amtskommune</u>	<u>89 071</u>	<u>190 772</u>	<u>153 199</u>	<u>53 708</u>	<u>165 927</u>	<u>126 145</u>	<u>45 009</u>
251 <u>Bramsnæs kommune</u>	<u>7 988</u>	<u>6 257</u>	<u>4 490</u>	<u>1 464</u>	<u>4 328</u>	<u>1 800</u>	<u>594</u>
01 Gershøj	421	389	216	76	362	177	65
02 Hyllinge	1 738	1 370	1 212	400	880	668	222
03 Lyndby	1 060	692	667	214	368	317	107
04 Rye	1 954	1 933	1 257	393	1 441	570	177
05 Sonnerup	1 227	1 140	482	161	938	.	.
06 Sæby	1 588	733	656	220	339	68	23
Ejby by (sogn 04)	113	.	.	.	1 441	570	177
Englerup by (sogn 05)	17	.	.	.	218	.	.
Gershøj by (sogn 01, 06)	64	.	.	.	443	245	88
Kirke Hyllinge by (sogn 02)	52	.	.	.	880	668	222
Kirke Sonnerup by (sogn 05)	53	.	.	.	720	.	.
Lyndby by (sogn 03)	52	.	.	.	368	317	107
Sæby by (sogn 06)	20	.	.	.	258	.	.
253 <u>Greve kommune</u>	<u>5 956</u>	<u>35 261</u>	<u>21 688</u>	<u>6 898</u>	<u>33 830</u>	<u>20 559</u>	<u>6 551</u>
01 Greve 1)	1 756	9 673	6 325	2 042	9 437	6 084	1 956
02 Karlsrunder 2, 3)	1 347	7 538	5 842	1 894	7 332	5 611	1 826
03 Kildebrønde	1 443	13 417	7 095	2 235	12 771	6 818	2 149
04 Tune	1 410	4 633	2 426	727	4 290	2 046	620
Greve by (sogn 01)	36	.	.	.	591	674	207
Hundige, Greve og Mosede Strand byer (sogn 01, 02, 03)	900	.	.	.	22 688	12 578	4 019
Karlsrunder by (sogn 02)	93	.	.	.	1 083	972	331
Karlsrunder Strand by (sogn 02) ..	251	.	.	.	5 178	3 987	1 274
Kildebrønde by (sogn 03) 4)	302	100
Tune by (sogn 04)	149	.	.	.	4 290	2 046	620
255 <u>Gundsø kommune</u>	<u>6 354</u>	<u>9 448</u>	<u>5 988</u>	<u>1 866</u>	<u>7 292</u>	<u>4 009</u>	<u>1 240</u>
01 Gundsømagle	1 530	2 065	1 215	383	1 761	836	278
02 Hvedstrup	1 099	557	564	190	334	353	113
03 Jyllinge	864	4 812	2 336	744	4 083	2 013	624
04 Kirkerup	1 613	645	616	192	-	-	-
05 Ågerup	1 248	1 369	1 257	357	1 114	807	225
Gundsømagle by (sogn 01)	103	.	.	.	1 761	836	278
Herringløse by (sogn 02)	27	.	.	.	334	353	113
Jyllinge by (sogn 03)	270	.	.	.	4 083	2 013	624
Store Valby by (sogn 05)	16	.	.	.	338	.	.
Ågerup by (sogn 05)	37	.	.	.	776	807	225
257 <u>Hvalsø kommune</u>	<u>7 202</u>	<u>6 301</u>	<u>4 787</u>	<u>1 574</u>	<u>4 660</u>	<u>2 777</u>	<u>916</u>
01 Hvalsø	1 988	2 987	2 211	750	2 659	1 830	627
02 Kisserup	1 010	224	242	79	-	-	-
03 Særløse	1 581	686	658	223	-	-	-
04 Sæby	2 623	2 404	1 676	522	2 001	947	289
Hvalsø by (sogn 01)	140	.	.	.	2 659	1 830	627
Kirke Sæby by (sogn 04)	99	.	.	.	1 240	709	214

Tabel 4 (fortsat) Amtskommuner, kommuner, sogne og byer pr. 1. juli 1976

4.4. (fortsat) Kommuner, sogne og byer i Roskilde amtskommune (ROS A)

	Areal i ha	Folketal		Antal husstande	Heraf i byer		
		1/7 1976	9/11 1970		Folketal		Antal husstande
					1/7 1976	9/11 1970	
Torkilstrup by (sogn 04)	14				241	238	75
Vester Såby by (sogn 04)	27				520	.	.
259 Køge kommune	12 345	34 965	30 552	10 941	31 568	26 838	9 746
01 Herfølge	4 916	6 787	5 664	1 855	5 415	4 159	1 374
02 Højelse	2 671	5 126	3 853	1 259	4 242	2 817	916
03 Køge 5)	916	16 788	16 725	6 411	16 732	16 725	6 411
04 Lellinge	1 194	643	703	229	369	359	118
05 Sædder, del af 6)	1 740	1 244	1 194	403	717	562	203
06 Tureby, del af 7)	28	55	.	.	55	.	.
07 Ølsemagle	880	4 322	2 413	784	4 038	2 216	724
Algestrup og Tureby byer (sogn 05, 06) 8)	47				772	562	203
Herfølge by (sogn 01)	102				1 980	2 063	677
Køge by (sogn 01, 02, 03, 07) 9)	944				27 092	22 754	8 398
Lellinge by (sogn 04)	30				369	359	118
Lille Skensved by (sogn 02)	53				1 148	887	273
Vedskølle by (sogn 01)	28				207	213	77
261 Lejre kommune	8 825	7 834	6 375	2 066	5 177	3 570	1 172
01 Allerslev	1 749	1 297	1 017	344	970	637	219
02 Gevninge	913	1 709	1 014	340	1 356	732	252
03 Glim	1 736	1 007	969	312	367	326	108
04 Herslev	1 750	584	635	220	215	245	77
05 Kornerup	536	232	257	83	4	.	.
06 Osted	1 574	2 553	2 068	638	2 055	1 490	473
07 Rorup	567	452	415	129	210	140	43
Gevninge by (sogn 02, 05)	74				1 360	732	252
Herslev by (sogn 04)	15				215	245	77
Lejre by (sogn 01, 07)	74				1 180	777	262
Osted by (sogn 06)	138				2 055	1 490	473
Øm by (sogn 03)	19				367	326	108
263 Ramsø kommune	6 760	7 877	5 901	1 888	5 481	3 284	1 055
01 Dåstrup	1 401	1 580	1 214	383	925	374	110
02 Gadstrup	1 363	1 997	1 253	401	1 542	822	263
03 Snoldelev 10)	1 661	1 046	1 099	355	535	539	178
04 Syv	1 203	2 842	1 942	620	2 479	1 549	504
05 Ørsted	1 132	412	393	129	-	-	-
Assendløse by (sogn 01)	18				210	.	.
Dåstrup by (sogn 01)	21				715	374	110
Gadstrup by (sogn 02, 03)	79				1 750	1 024	326
Snoldelev by (sogn 03)	28				327	337	115
Viby by (sogn 04)	116				2 479	1 549	504
265 Roskilde kommune	8 075	49 390	50 189	19 368	47 734	48 951	18 973
01 Domsogn 11)	2 962	18 423	20 103	8 355	18 063	20 050	8 342
02 Himmelev	1 498	5 295	4 287	1 281	5 127	4 071	1 216
03 Roskilde Vor Frue	1 697	1 323	1 177	373	803	578	178

Tabel 4 (fortsat) Amtskommuner, kommuner, sogne og byer pr. 1. juli 1976

4.4. (fortsat) Kommuner, sogne og byer i Roskilde amtskommune (ROS A)

	Areal i ha	Folketal		Antal husstande 9/11 1970	Heraf i byer		
		1/7 1976	9/11 1970		Folketal		Antal husstande 9/11 1970
					1/7 1976	9/11 1970	
04 Skt. Jørgensbjerg	8 995	10 255	4 149	8 806	10 255	4 149
05 Svogerslev	724	3 807	2 634	845	3 664	2 521	809
06 Søndre	9 566	10 477	3 954	9 525	10 477	3 954
07 Vindinge	1 194	1 981	1 256	411	1 746	999	325
Roskilde by (sogn 01, 02, 04, 06, 07)	1 408				40 498	44 248	17 470
Svogerslev by (sogn 05)	159				3 664	2 521	809
Veddelev og Veddelev Strand byer (sogn 02)	58				1 189	796	251
Vindinge by (sogn 07)	69				1 580	808	265
Vor Frue by (sogn 03)	39				803	578	178
267 Skovbo kommune	13 184	10 886	7 149	2 305	7 216	2 751	933
01 Bjæverskov 12)	1 888	3 670	1 465	459	3 051	564	192
02 Borup	3 022	2 545	2 095	702	1 731	1 469	501
03 Ejby	2 099	1 883	1 259	402	1 106	367	126
04 Gørslev	1 912	1 143	890	276	743	229	78
05 Kimmerslev	561	297	301	106	116	122	36
06 Lidemark	1 054	317	334	108	-	-	-
07 Nørre Dalby	1 327	709	436	146	469	.	.
08 Vollerslev	1 321	322	369	106	-	-	-
Bjæverskov by (sogn 01)	104				1 781	564	192
Borup by (sogn 02, 05)	92				1 847	1 591	537
Ejby by (sogn 03)	99				1 106	367	126
Gørslev by (sogn 04)	28				216	229	78
Nørre Dalby by (sogn 07)	29				469	.	.
Slimminge by (sogn 04)	28				527	.	.
Vemmedrup by (sogn 01)	72				1 270	.	.
269 Solrød kommune	3 999	14 223	8 980	2 914	13 220	7 819	2 557
01 Havdrup	717	2 444	2 151	669	2 172	1 833	581
02 Jersie	950	3 469	2 162	705	3 369	2 037	667
03 Karlstrup	682	750	524	176	504	217	78
04 Skensved	634	279	289	91	15	-	-
05 Solrød	1 016	7 281	3 854	1 273	7 160	3 732	1 231
Havdrup by (sogn 01, 04)	125				2 187	1 833	581
Jersie by (sogn 02)	28				454	411	130
Karlstrup Strand, Solrød Strand og Jersie Strand byer (sogn 02, 03, 05) 13)	571				10 177	5 157	1 709
Solrød by (sogn 02, 05)	27				402	418	137
271 Vallø kommune	8 383	8 330	7 100	2 424	5 421	3 787	1 272
01 Endeslev	1 255	579	579	203	-	-	-
02 Himlingøje	666	331	340	117	-	-	-
03 Hårlev, del af 14)	1 394	1 966	1 682	601	1 617	1 228	441
04 Strøby	1 935	3 667	2 876	934	2 952	2 170	708
05 Tårnby	623	327	354	134	217	.	.
06 Valløby	973	904	702	241	635	389	123
07 Varpelev	586	207	216	75	-	-	-

Tabel 4 (fortsat) Amtskommuner, kommuner, sogne og byer pr. 1. juli 1976

4.4. (fortsat) Kommuner, sogne og byer i Roskilde amtskommune (ROS A)

	Areal i ha	Folketal		Antal husstande 9/11 1970	Heraf i byer		
		1/7 1976	9/11 1970		Folketal		Antal husstande 9/11 1970
					1/7 1976	9/11 1970	
08 Vråby	951	349	351	119	-	-	-
Hårlev by (sogn 03)	126				1 617	1 228	441
Strøby by (sogn 04)	33				548	530	185
Strøby Egede by (sogn 04)	108				2 404	1 640	523
Tårnby by (sogn 05)	22				217	.	.
Valløby by (sogn 06)	43				635	389	123

Noter

- 1) Af Greve sogn udskilles 3/9 1978 Mosede sogn (5101 personer 1/1 1979).
- 2) Karlslunde sogn, 9/11 1970 inkl. del af Karlstrup sogn, der overførtes kirkeligt 1/1 1971.
- 3) Af Karlslunde sogn udskilles 1/6 1978 Karlslunde Strandsogn (5581 personer 1/1 1979).
- 4) Kildebrønde by, 1/7 1976 under 200 personer og henregnes derfor ikke til byer.
- 5) Af Køge sogn udskilles 1/10 1979 Boholte sogn (6471 personer 1/1 1980).
- 6) Sædder sogn med i alt 1292 personer og 1929 ha ligger i Køge kommune og i Haslev kommune, VSJ A.
- 7) Tureby sogn med i alt 360 personer og 2217 ha ligger i Køge kommune, i Haslev kommune, VSJ A, og i Rønnede kommune, SST A.
Tureby sogn i Køge kommune overførtes 1/4 1972 kommunalt fra Rønnede; området overføres 1/10 1977 kirkeligt til Sædder sogn.
- 8) Algestrup og Tureby byer med i alt 619 personer og 226 husstande lå 9/11 1970 dels i Køge kommune, dels i Rønnede kommune, SST A. Den del, der lå i Rønnede kommune, overførtes 1/4 1972 til Køge kommune. 1970-tallene for den del, der lå i Rønnede kommune, SST A, står anført under Rønnede.
- 9) Køge by, 1/7 1976 inkl. Ølby Lyng by, der 9/11 1970 var selvstændig by med 4146 personer.
- 10) Snoldelev sogn, 9/11 1970 inkl. del af Roskilde Vor Frue sogn, der overførtes kirkeligt 1/4 1971.
- 11) Domsogn, 9/11 1970 inkl. del af Fløng sogn, der overførtes kirkeligt 1/4 1971.
- 12) Arealet for Bjæverskov sogn omfatter den del af Lellinge sogn, der 1/4 1972 overførtes kommunalt fra Køge kommune og 1/7 1972 kirkeligt til Bjæverskov sogn.
- 13) Karlstrup Strand, Solrød Strand og Jersie Strand byer, sammenvokset efter 9/11 1970.
- 14) Hårlev sogn med i alt 2049 personer og 1568 ha ligger i Vallø kommune og i Fakse kommune, SST A.

e) Arealantal kan ikke anføres for de gamle købstadsogne, jf. tabellens anmærkning 1 og 4.

‡ : Arealoverførsler 1/4 1973-1/1 1980 og enkelte revisioner

(*) foreløbigt areal.

Køge Bugt Strandpark - indviet i 1980 - på i alt godt 500 ha indgår ikke i arealerne, da de nøjagtige grænser endnu ikke er fastlagt på Geodætisk Instituts 4 cm-kort.

253 Greve kommune

1/4 1974: 191 ha (kirkel. 1/10 1974) til Greve s. fra Reerslev s., Høje Tåstrup k. (169), KBH A.
" : 1 ha til Kildebrønde s. fra Ishøj s., Ishøj k. (183), KBH A.

1/4 1974: 6 ha fra Kildebrønde s. til Ishøj s., Ishøj k. (183), KBH A.
pr. 1975: 5 ha tillagt Greve s. og 4 ha tillagt Karlslunde s. ved ændring af kystlinien. (Opmåling på Geodætisk Instituts 4 cm-kort pr. 1975).

1/6 1978: 452 ha fra Karlslunde s. til nyt sogn, Karlslunde Strandsogn.
3/9 " : 272 ha fra Greve s. til nyt sogn, Mosede s.

Tabel 4 (fortsat) Amtskommuner, kommuner, sogne og byer pr. 1. juli 1976

4.4. (fortsat) Kommuner, sogne og byer i Roskilde amtskommune (ROS A)

‡ : Arealoverførsler (fortsat)255 Gundsø kommune

- 1/4 1974: 1 ha (kirkel. 1/10 1974) fra Hvedstrup s. til Smørum s., Ledøje-Smørum k. (171), KBH A.
 " : 1 ha (kirkel. 1/10 1974) til Hvedstrup s. fra Sengeløse s., Høje Tåstrup k. (169), KBH A.
 1/4 1975: 1 ha til Gundsømagle s. fra Ølstykke s., Ølstykke k. (237), FRB A.
 " : 1 ha til Kirkerup s. fra Smørum s., Ledøje-Smørum k. (171), KBH A.

259 Køge kommune

- 1/4 1972: 28 ha af Tureby s. kommunalt fra Rønnede k. (385), SST A.
 " : 25 ha (*) (kirkel. 1/7 1972) fra Lellinge s. til Bjæverskov s., Skovbo k. (267).

pr. 1975: 19 ha tillagt Køge s. ved ændring af kystlinien (havn mv.). (Opmåling på Geodætisk Institut 4 cm-kort pr. 1975).

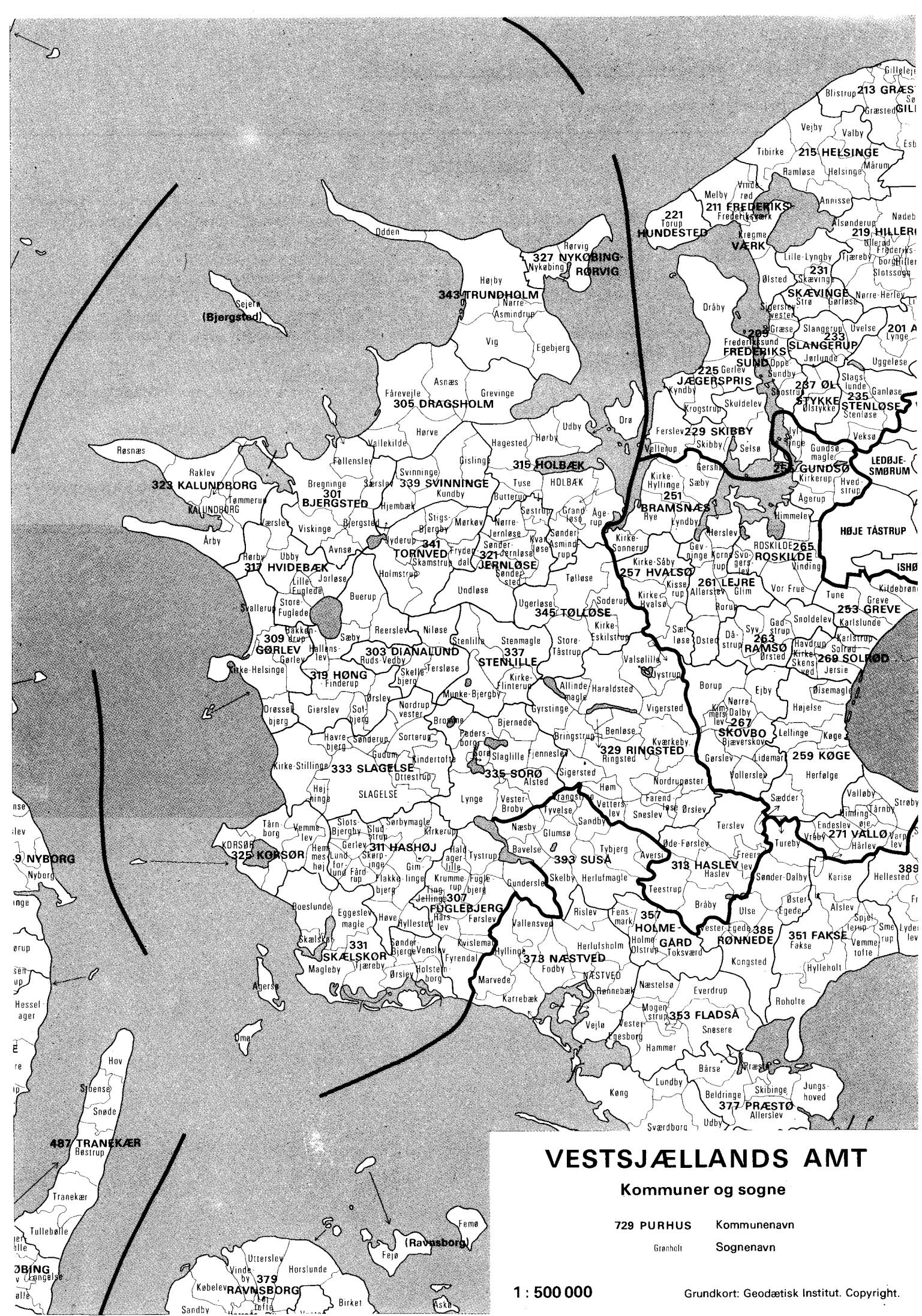
- 1/10 1977: 28 ha fra Tureby s. til Sædder s.
 29/12 " : 1 ha fra Herfølge s. til Sædder s.
 14/9 1979: 10 ha fra Ølsemagle s. til Højelse s.
 1/10 " : 177 ha fra Køge s. til nyt sogn, Boholte s.

265 Roskilde kommune

- 1/4 1974: 287 ha fra Søndre s. til Roskilde Vor Frue s.
 1/7 1976: 11 ha fra Vindinge s. til Søndre s.

267 Skovbo kommune

- 1/4 1972: 25 ha (*) (kirkel. 1/7 1972) til Bjæverskov s. fra Lellinge s., Køge k. (259).



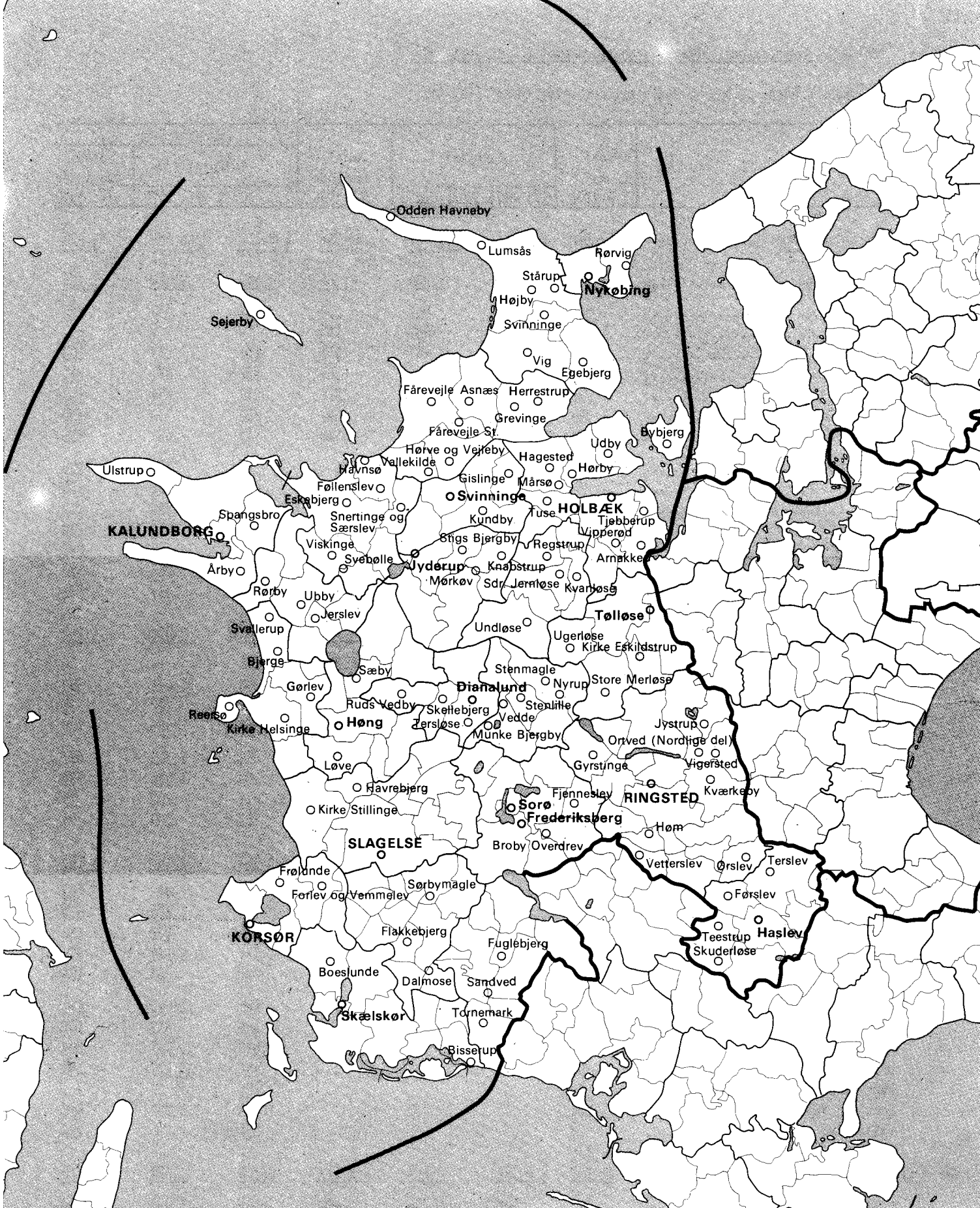
VESTSJÆLLANDS AMT

Kommuner og sogne

729 PURHUS	Kommunenavn
Granholt	Sognenavn

1 : 500 000

Grundkort: Geodætisk Institut. Copyright.



VESTSJÆLLANDS AMT

Bymæssige områder

- ODENSE** 10 000 indb. og derover
- Lyngby** 2 000 – 9 999 indbyggere
- Bække** Under 2 000 indbyggere

1 : 500 000

Grundkort: Geodætisk Institut. Copyright.

Tabel 4 (fortsat) Amtskommuner, kommuner, sogne og byer pr. 1. juli 1976

4.5. Kommuner, sogne og byer i Vestsjællands amtskommune (VSJ A)

	Areal i ha	Folketal		Antal husstande	Heraf i byer		
		1/7 1976	9/11 1970		Folketal		Antal husstande
					1/7 1976	9/11 1970	
<u>Vestsjællands amtskommune</u>	<u>298 412</u>	<u>269 811</u>	<u>259 057</u>	<u>92 716</u>	<u>188 165</u>	<u>166 653</u>	<u>62 327</u>
301 <u>Bjergsted kommune</u>	<u>13 862</u>	<u>6 775</u>	<u>6 784</u>	<u>2 364</u>	<u>3 573</u>	<u>3 084</u>	<u>1 126</u>
01 Avnsø	1 067	1 072	946	332	807	630	223
02 Bjergsted	1 265	401	447	155	-	-	-
03 Bregninge	4 956	1 354	1 481	511	262	258	103
04 Føllenslev	1 914	1 038	1 065	361	732	687	241
05 Sejerø	1 237	505	545	220	219	254	112
06 Sørslev	1 390	1 116	1 093	367	810	702	236
07 Viskinge	2 033	1 289	1 207	418	743	553	211
Eskebjerg by (sogn 03)	20				262	258	103
Føllenslev by (sogn 04)	24				426	396	128
Havnsø by (sogn 04)	46				306	291	113
Sejerby by (sogn 05)	16				219	254	112
Snertinge og Sørslev byer (sogn 06)	45				810	702	236
Svebølle by (sogn 01, 07)	93				1 143	766	272
Viskinge by (sogn 07)	29				407	417	162
303 <u>Dianalund kommune</u>	<u>6 705</u>	<u>6 441</u>	<u>6 073</u>	<u>1 936</u>	<u>4 431</u>	<u>3 856</u>	<u>1 230</u>
01 Niløse	1 874	821	842	273	-	-	-
02 Ruds Vedby	1 658	1 714	1 560	540	1 290	1 071	383
03 Skellebjerg	1 214	568	538	182	274	202	75
04 Tersløse	1 959	3 338	3 133	941	2 867	2 583	772
Dianalund by (sogn 04)	196				2 664	2 353	677
Ruds Vedby by (sogn 02)	71				1 290	1 071	383
Skellebjerg by (sogn 03)	23				274	202	75
Tersløse by (sogn 04)	20				203	230	95
305 <u>Dragsholm kommune</u>	<u>15 247</u>	<u>11 254</u>	<u>10 590</u>	<u>3 519</u>	<u>6 551</u>	<u>5 133</u>	<u>1 746</u>
01 Asnæs	2 627	2 816	2 528	871	1 826	1 413	493
02 Fårevejle	4 837	3 321	3 122	993	2 190	1 830	571
03 Grevinge	4 132	2 079	2 095	711	720	433	158
04 Hørve	2 197	2 103	1 783	609	1 524	1 139	418
05 Vallekilde	1 454	935	1 062	335	291	318	106
Asnæs by (sogn 01)	116				1 826	1 413	493
Fårevejle by (sogn 02)	52				664	613	207
Fårevejle St.by (sogn 02)	104				1 526	1 217	364
Grevinge by (sogn 03)	31				494	433	158
Herrestrup by (sogn 03)	16				226	.	.
Hørve og Vejleby byer (sogn 04) ..	81				1 524	1 139	418
Vallekilde by (sogn 05)	29				291	318	106
307 <u>Fuglebjerg kommune</u>	<u>14 069</u>	<u>6 122</u>	<u>6 185</u>	<u>2 149</u>	<u>2 260</u>	<u>1 827</u>	<u>710</u>
01 Fuglebjerg	977	1 578	1 286	492	1 445	1 094	432
02 Fyrendal	1 993	810	876	293	294	306	114
03 Førslev	2 276	874	1 043	292	76	39	15
04 Gunderslev	2 225	435	474	157	-	-	-
05 Haldagerlille	820	228	278	100	-	-	-
06 Hørslev	1 007	796	860	325	445	388	149

Tabel 4 (fortsat) Amtskommuner, kommuner, sogne og byer pr. 1. juli 1976

4.5. (fortsat) Kommuner, sogne og byer i Vestsjællands amtskommune (VSJ A)

	Areal i ha	Folketal		Antal husstande 9/11 1970	Heraf i byer		
		1/7 1976	9/11 1970		Folketal		Antal husstande 9/11 1970
					1/7 1976	9/11 1970	
07 Krummerup	1 947	656	562	196	-	-	-
08 Kvislemark	567	215	228	85	-	-	-
09 Ting Jellinge	428	156	154	58	-	-	-
10 Tystrup	1 829	374	424	151	-	-	-
Fuglebjerg by (sogn 01)	85				1 445	1 094	432
Sandved by (sogn 03, 06)	33				521	427	164
Tornemark by (sogn 02)	31				294	306	114
309 Gørlev kommune	9 206	5 663	5 714	2 035	3 211	2 890	1 086
01 Bakkendrup	685	243	251	86	-	-	-
02 Drøsselbjerg	1 374	479	494	182	-	-	-
03 Gørlev	1 966	2 274	2 193	843	1 763	1 542	617
04 Helsingø	2 884	1 667	1 689	565	948	850	302
05 Svallerup	2 297	1 000	1 087	359	500	498	167
Bjerge by (sogn 05)	20				260	243	79
Gørlev by (sogn 03, 04)	136				1 785	1 542	617
Kirke Helsingø by (sogn 04)	28				457	401	140
Reersø by (sogn 04)	60				469	449	162
Svallerup by (sogn 05)	20				240	255	88
311 Hashøj kommune	13 075	5 902	5 764	1 904	1 549	1 060	359
01 Flakkebjerg	859	619	685	217	339	326	107
02 Fårdrup	897	321	325	102	-	-	-
03 Gerlev	786	292	308	95	-	-	-
04 Gimlinge	1 918	1 251	1 004	340	668	457	155
05 Hyllested	1 055	436	487	163	23	12	3
06 Høve	1 150	372	426	144	-	-	-
07 Kirkerup	1 563	410	472	160	-	-	-
08 Lundforlund	666	217	228	79	-	-	-
09 Skørpinge	802	281	295	99	-	-	-
10 Slots Bjergby	851	361	369	121	-	-	-
11 Sludstrup	720	308	358	119	-	-	-
12 Sørbymagle	1 808	1 034	807	265	519	265	94
Dalmose by (sogn 04, 05)	57				691	469	158
Flakkebjerg by (sogn 01)	25				339	326	107
Sørbymagle by (sogn 12)	45				519	265	94
313 Haslev kommune	13 300	12 653	11 235	4 193	9 632	7 728	3 077
01 Bråby	2 264	475	548	189	-	-	-
02 Freerslev	984	262	302	95	-	-	-
03 Haslev	2 294	8 918	7 266	2 931	8 631	6 925	2 818
04 Sædder, del af 1)	189	48	.	.	-	-	-
05 Teestrup	2 317	990	1 034	319	445	250	78
06 Terslev	3 817	1 300	1 393	440	338	319	103
07 Tureby, del af 2)	7	5	.	.	-	-	-
08 Øde Førsløv	1 428	655	692	219	218	234	78
Førsløv by (sogn 08)	31				218	234	78
Haslev by (sogn 03)	473				8 631	6 925	2 818
Skuderløse by (sogn 05)	16				236	250	78
Teestrup by (sogn 05)	21				209	.	.
Terslev by (sogn 06)	26				338	319	103

Tabel 4 (fortsat) Amtskommuner, kommuner, sogne og byer pr. 1. juli 1976

4.5. (fortsat) Kommuner, sogne og byer i Vestsjællands amtskommune (VSJ A)

	Areal i ha	Folketal		Antal husstande	Heraf i byer		
		1/7 1976	9/11 1970		Folketal		Antal husstande
					1/7 1976	9/11 1970	
315 <u>Holbæk kommune</u>	<u>15 947</u>	<u>28 216</u>	<u>26 215</u>	<u>9 951</u>	<u>23 938</u>	<u>20 622</u>	<u>8 093</u>
01 Butterup	840	285	302	95	-	-	-
02 Grandløse	1 051	1 529	1 334	443	1 209	808	262
03 Hagedsted	2 532	1 039	930	299	513	.	.
04 Hørby	1 791	883	774	264	356	.	.
05 Orø	1 539	584	644	228	208	230	86
06 Skt. Nikolaj 3)	2 026	11 866	11 863	4 922	11 791	11 863	4 922
07 Sønder Asmindrup	1 582	878	482	170	395	.	.
08 Søstrup, del af 4)	71	64	63	20	31	.	.
09 Tuse	1 113	2 556	1 800	585	2 182	1 042	342
10 Tveje Merløse 3)	6 466	6 286	2 341	6 228	6 286	2 341
11 Udby	1 754	868	829	280	408	343	123
12 Ågerup	1 648	1 198	908	304	617	50	17
Arnakke by (sogn 12)	22				262	.	.
Bybjerg by (sogn 05)	22				208	230	86
Hagedsted by (sogn 03)	21				230	.	.
Holbæk by (sogn 02, 06, 08, 09, 10)	974				19 881	19 485	7 700
Hørby by (sogn 03, 04)	20				369	.	.
Mårsø by (sogn 03)	14				270	.	.
Tjebberup by (sogn 02, 12)	18				306	.	.
Tuse by (sogn 09)	33				668	.	.
Udby by (sogn 11)	24				408	343	123
Vipperød by (sogn 02, 07, 12)	87				1 336	564	184
317 <u>Hvidebæk kommune</u>	<u>9 826</u>	<u>5 208</u>	<u>4 899</u>	<u>1 634</u>	<u>2 049</u>	<u>1 461</u>	<u>526</u>
01 Jorløse	1 413	364	417	140	-	-	-
02 Lille Fuglede	1 023	669	614	210	450	403	145
03 Rørby	1 593	1 332	1 107	349	571	346	106
04 Store Fuglede	1 377	532	588	205	-	-	-
05 Ubby	2 666	1 749	1 569	551	1 028	712	275
06 Vørslev	1 754	562	604	179	-	-	-
Jerslev by (sogn 02, 05)	34				472	403	145
Rørby by (sogn 03)	26				571	346	106
Ubby by (sogn 05)	47				1 006	712	275
319 <u>Høng kommune</u>	<u>14 461</u>	<u>7 326</u>	<u>7 326</u>	<u>2 460</u>	<u>3 360</u>	<u>2 732</u>	<u>937</u>
01 Buerup	3 157	628	683	229	-	-	-
02 Finderup	2 389	3 631	3 426	1 167	2 784	2 488	853
03 Gierslev	2 103	945	1 007	336	250	.	.
04 Hallenslev	842	273	275	95	-	-	-
05 Reerslev	1 940	601	650	212	-	-	-
06 Solbjerg	746	268	328	105	-	-	-
07 Sæby	1 618	562	507	170	326	244	84
08 Ørslev	1 666	418	450	146	-	-	-
Høng by (sogn 02)	171				2 784	2 488	853
Løve by (sogn 03)	34				250	.	.
Sæby by (sogn 07)	25				326	244	84
321 <u>Jernløse kommune</u>	<u>10 257</u>	<u>5 099</u>	<u>4 849</u>	<u>1 562</u>	<u>2 598</u>	<u>1 644</u>	<u>536</u>
01 Kvanløse	1 422	538	510	179	240	.	.

Tabel 4 (fortsat) Amtskommuner, kommuner, sogne og byer pr. 1. juli 1976

4.5. (fortsat) Kommuner, sogne og byer i Vestsjællands amtskommune (VSJ A)

	Areal i ha	Folketal		Antal husstande 9/11 1970	Heraf i byer		
		1/7 1976	9/11 1970		Folketal		Antal husstande 9/11 1970
					1/7 1976	9/11 1970	
02 Nørre Jernløse	1 465	1 665	1 466	487	1 253	968	321
03 Sønder Jernløse	1 726	678	649	205	295	.	.
04 Søndersted	1 158	400	436	130	1	.	.
05 Søstrup, del af 4)	740	450	469	147	-	-	-
06 Undløse	3 746	1 368	1 319	414	809	676	215
Kvanløse by (sogn 01)	18				240	.	.
Regstrup by (sogn 02)	73				1 253	968	321
Sønder Jernløse by (sogn 03)	25				295	.	.
Undløse by (sogn 04, 06)	65				810	676	215
323 <u>Kalundborg kommune</u>	<u>13 020</u>	<u>19 575</u>	<u>19 216</u>	<u>6 909</u>	<u>16 615</u>	<u>15 566</u>	<u>5 698</u>
01 Kalundborg Vor Frue	1 458	5 852	5 538	2 258	5 798	5 538	2 258
02 Nyvang	4 313	5 071	1 929	4 313	5 071	1 929
03 Raklev	3 958	4 961	4 118	1 258	3 953	2 797	817
04 Røsnæs (Refsnæs)	1 824	868	838	295	416	387	133
05 Tømmerup	2 569	1 288	1 363	464	602	525	173
06 Årby	3 211	2 293	2 288	705	1 533	1 248	388
Kalundborg (sogn 01, 02, 03, 05, 06) 5)	1 114				15 323	14 502	5 355
Spangsbros by (sogn 05)	40				466	386	124
Ulstrup by (sogn 04)	29				416	387	133
Årby by (sogn 06)	21				410	291	86
325 <u>Korsør kommune</u>	<u>7 457</u>	<u>20 620</u>	<u>19 864</u>	<u>7 160</u>	<u>18 610</u>	<u>17 869</u>	<u>6 501</u>
01 Halsskov	1 650	8 246	8 630	3 097	8 189	8 630	3 097
02 Hemmeshøj	1 334	397	357	123	-	-	-
03 Skt. Povls	7 253	6 872	2 664	7 193	6 872	2 664
04 Tårnborg	2 389	2 524	2 071	638	1 693	1 215	363
05 Vemmelev	2 084	2 200	1 934	638	1 535	1 152	377
Forlev og Vemmelev byer (sogn 05)	91				1 535	1 152	377
Frølund og Svenstrup byer (sogn 04)	98				1 693	1 215	363
Korsør by (sogn 01, 03)	480				15 382	15 502	5 761
327 <u>Nykøbing-Rørvig kommune</u>	<u>3 994</u>	<u>6 319</u>	<u>6 157</u>	<u>2 362</u>	<u>5 528</u>	<u>5 686</u>	<u>2 196</u>
01 Nykøbing Sjælland	1 612	5 258	5 166	1 984	4 760	4 996	1 923
02 Rørvig	2 382	1 061	991	378	768	690	273
Nykøbing Sjælland by (sogn 01) ...	317				4 760	4 996	1 923
Rørvig by (sogn 02)	94				768	690	273
329 <u>Ringsted kommune</u>	<u>29 548</u>	<u>27 300</u>	<u>25 476</u>	<u>9 172</u>	<u>19 209</u>	<u>16 065</u>	<u>6 065</u>
01 Allindemagle	1 002	301	336	117	-	-	-
02 Benløse	1 177	3 985	2 521	847	3 811	2 250	746
03 Bringstrup	1 418	460	522	158	-	-	-
04 Farendløse	715	430	368	119	-	-	-
05 Gyrstinge	2 016	641	648	219	209	.	.
06 Haraldsted	3 262	1 037	1 086	364	-	-	-
07 Høm	784	472	453	154	267	.	.
08 Jystrup	1 226	825	872	305	434	469	168
09 Kværkeby	2 553	1 313	1 228	414	512	322	105

Tabel 4 (fortsat) Amtskommuner, kommuner, sogne og byer pr. 1. juli 1976

4.5. (fortsat) Kommuner, sogne og byer i Vestsjællands amtskommune (VSJ A)

	Areal i ha	Folketal		Antal husstande	Heraf i byer		
		1/7 1976	9/11 1970		Folketal		Antal husstande
				1/7 1976	9/11 1970	1/7 1976	
10 Nordrupøster	2 208	642	644	212	-	-	-
11 Ringsted	3 755	12 777	12 582	4 910	12 194	11 826	4 668
12 Sigersted	1 289	476	524	165	-	-	-
13 Sneslev	1 543	592	648	201	-	-	-
14 Valsøllille	2 172	484	469	164	-	-	-
15 Veterslev	935	777	635	207	593	438	145
16 Vigersted	2 080	1 244	1 113	354	595	228	67
17 Ørslev	1 413	844	827	262	594	532	166
Gyrstinge by (sogn 05)	27				209	.	.
Høm by (sogn 07)	20				267	.	.
Jystrup by (sogn 08)	26				434	469	168
Kværkeby by (sogn 09)	35				512	322	105
Ortved by (nordlig del) (sogn 16)	21				253	228	67
Ringsted by (sogn 02, 11)	694				16 005	14 076	5 414
Veterslev by (sogn 15)	28				593	438	145
Vigersted by (sogn 16)	19				342	.	.
Ørslev by (sogn 17)	32				594	532	166
331 Skælskør kommune	17 002	10 710	10 280	3 672	6 153	5 086	1 928
01 Agersø	785	264	290	106	-	-	-
02 Boeslunde	2 978	1 290	1 332	447	573	501	177
03 Eggeslevmagle 6)	2 549	1 718	1 340	400	1 160	716	204
04 Holsteinborg	1 129	742	628	221	349	.	.
05 Magleby	2 512	666	707	217	83	.	.
06 Omø	452	186	219	82	-	-	-
07 Skælskør 6)	564	4 093	3 869	1 547	3 988	3 869	1 547
08 Sønder Bjerge	920	362	397	142	-	-	-
09 Tjæreby	2 836	877	894	301	-	-	-
10 Venslev	851	211	270	89	-	-	-
11 Ørslev	1 426	301	334	120	-	-	-
Bisserup by (sogn 04)	48				349	.	.
Boeslunde by (sogn 02)	43				573	501	177
Skælskør by (sogn 03, 05, 07)	257				5 231	4 585	1 751
333 Slagelse kommune	19 198	32 796	32 332	12 499	28 160	27 495	10 927
01 Gudum	535	116	127	42	-	-	-
02 Havrebjerg	1 153	624	558	194	400	300	115
03 Hejninge	695	208	213	69	-	-	-
04 Kindertofte	1 838	172	211	67	-	-	-
05 Nordrupvester	1 479	386	424	138	-	-	-
06 Ottestrup	1 299	526	404	127	-	-	-
07 Skt. Mikkel's	5 782	15 795	15 796	6 185	15 295	15 216	6 003
08 Skt. Peders 7)	12 427	11 954	4 810	12 037	11 635	4 701
09 Sorterup	1 397	381	442	138	-	-	-
10 Stillinge	3 999	1 638	1 682	562	428	344	108
11 Sønderup	1 081	523	521	167	-	-	-
Havrebjerg by (sogn 02)	32				400	300	115
Kirke Stillinge by (sogn 10)	38				424	344	108
Slagelse by (sogn 07, 08, 10)	1 232				27 336	26 851	10 704

Tabel 4 (fortsat) Amtskommuner, kommuner, sogne og byer pr. 1. juli 1976

4.5. (fortsat) Kommuner, sogne og byer i Vestsjællands amtskommune (VSJ A)

	Areal i ha 1/7 1976	Folketal		Antal husstande 9/11 1970	Heraf i byer		
		1/7 1976	9/11 1970		Folketal		Antal husstande 9/11 1970
					1/7 1976	9/11 1970	
335 Sorø kommune	14 923	14 129	13 930	5 036	9 723	9 107	3 430
01 Alsted	1 715	546	597	201	26	.	.
02 Bjernede	1 602	624	653	219	-	-	-
03 Bromme	1 546	472	477	162	-	-	-
04 Fjenneslev	1 300	869	667	231	670	424	144
05 Lynge	3 493	3 728	3 120	1 123	2 716	2 070	769
06 Pedersborg	1 808	1 704	1 592	541	1 057	884	308
07 Slaglille	1 646	561	629	197	-	-	-
08 Sorø	553	5 132	5 729	2 209	5 053	5 729	2 209
09 Vester Broby	1 260	493	466	153	201	.	.
Broby Overdrev by (sogn 01, 09) ..	33				227	.	.
Fjenneslev by (sogn 04)	59				670	424	144
Frederiksberg by (sogn 05) 8) ...	152				2 716	.	.
Sorø by (sogn 06, 08) 8)	340				6 110	8 683	3 286
337 Stenlille kommune	9 356	4 814	4 920	1 629	2 332	1 959	681
01 Flinterup	1 288	358	370	120	-	-	-
02 Munke Bjergby	2 454	1 329	1 372	455	626	586	198
03 Stenlille	2 237	1 642	1 631	558	1 073	1 014	361
04 Stenmagle	3 377	1 485	1 547	496	633	359	122
Munke Bjergby by (sogn 02)	27				372	341	112
Nyrup by (sogn 04)	21				368	359	122
Stenlille by (sogn 03, 04)	78				1 115	1 014	361
Stenmagle by (sogn 04)	21				223	.	.
Vedde by (sogn 02)	14				254	245	86
339 Svinninge kommune	8 597	5 921	5 723	1 910	3 456	3 128	1 105
01 Gislinge	1 433	1 120	1 015	349	863	719	255
02 Hjembæk, del af 9)	1 709	707	812	246	.	203	60
03 Kundby	4 035	1 658	1 726	539	505	409	136
04 Svinninge	1 420	2 436	2 170	776	2 088	1 797	654
Gislinge by (sogn 01)	51				863	719	255
Hjembæk by (sogn 02) 10)	203	60
Kundby by (sogn 03)	26				505	409	136
Svinninge by (sogn 04)	89				2 088	1 797	654
341 Tornved kommune	10 466	8 590	7 872	2 705	6 331	5 324	1 860
01 Frydendal	846	77	80	30	16	.	.
02 Hjembæk, del af 9)	54	196	198	80	196	197	79
03 Holmstrup	2 348	521	527	169	-	-	-
04 Jyderup	1 611	3 575	3 180	1 062	3 157	2 704	912
05 Mørkøv 11)	1 365	1 791	1 695	600	1 537	1 340	478
06 Skamstrup	2 796	1 751	1 586	559	1 060	819	296
07 Stigs Bjergby	1 446	679	606	205	365	264	95
Jyderup by (sogn 02, 04)	254				3 353	2 901	991
Knabstrup by (sogn 05)	75				966	793	280
Mørkøv by (sogn 01, 05, 06)	105				1 647	1 366	494
Stigs Bjergby by (sogn 07)	33				365	264	95

Tabel 4 (fortsat) Amtskommuner, kommuner, sogne og byer pr. 1. juli 1976

4.5. (fortsat) Kommuner, sogne og byer i Vestsjællands amtskommune (VSJ A)

	Areal i ha 1/7 1976	Folketal		Antal husstande 9/11 1970	Heraf i byer		
		1/7 1976	9/11 1970		Folketal		Antal husstande 9/11 1970
					1/7 1976	9/11 1970	
343 <u>Trundholm kommune</u>	16 289	9 798	9 498	3 321	4 363	3 609	1 264
01 Egebjerg	2 931	1 435	1 438	505	338	288	97
02 Højby	6 397	3 233	3 025	1 079	1 630	1 215	420
03 Nørre Asmindrup	1 217	1 105	1 068	357	550	417	127
04 Odden	1 670	1 274	1 250	428	716	652	218
05 Vig	4 074	2 751	2 717	952	1 129	1 037	402
Egebjerg by (sogn 01)	31				338	288	97
Højby by (sogn 02)	65				998	802	278
Lumsås by (sogn 02) 12)				353	207	77
Odden Havneby by (sogn 04)	48				716	652	218
Stårup by (sogn 02) 12)				279	206	65
Svinninge by (sogn 03) 12)				550	417	127
Vig by (sogn 05)	69				1 129	1 037	402
345 <u>Tølløse kommune</u>	12 607	8 580	8 155	2 634	4 533	3 722	1 246
01 Eskilstrup	1 616	1 128	1 062	334	593	509	164
02 Soderup	2 405	1 165	1 206	378	57	67	19
03 Store Tåstrup	3 170	1 806	1 741	564	1 047	749	257
04 Tølløse	3 516	3 100	2 977	960	2 057	1 915	626
05 Ugerløse	1 900	1 381	1 169	398	779	482	180
Kirke Eskilstrup by (sogn 01)	33				593	509	164
Store Merløse by (sogn 03)	100				1 047	749	257
Tølløse by (sogn 02, 04)	115				2 114	1 982	645
Ugerløse by (sogn 05)	44				779	482	180

Noter

- Sædder sogn med i alt 1292 personer og 1929 ha ligger i Haslev kommune og i Køge kommune, ROS A.
- Tureby sogn med i alt 360 personer og 2217 ha ligger i Haslev kommune, i Køge kommune, ROS A, og i Rønne-
de kommune, SST A.
- Folketal og husstande 9/11 1970 for Skt. Nikolaj og Iveje Merløse sogne er blevet revideret.
- Søstrup sogn med i alt 514 personer og 811 ha ligger i Holbæk og Jernløse kommuner.
- Kalundborg by, 1/7 1976 inkl. Raklev, Ellede og Nyrup byer samt Trøjeløkkeområdet by, der 9/11 1970 var selvstændige byer med henholdsvis 621 og 1633 personer.
- Ufuldstændige adresseoplysninger 1/7 1976 betyder, at godt 300 personer er henført til Skælskør sogn i stedet for til Eggeslevmagle sogn.
- Slagelse Skt. Peders sogn, 9/11 1970 inkl. del af Slots Bjergby sogn, der overførtes kirkeligt 1/4 1975.
- Sorø by, 9/11 1970 inkl. Frederiksberg by, der 1/7 1976 regnes som selvstændig by.
- Hjembæk sogn med i alt 903 personer og 1763 ha ligger i Svinninge og Tornved kommuner.
- Hjembæk by, 1/7 1976 under 200 personer og henregnes derfor ikke til byer.
- Arealet for Mørkøv sogn omfatter en lille del af sognet, der fejlagtigt er tilregnet Tornved kommune (før 1/4 1970 Mørkøv kommune), mens den faktisk hører til Jernløse kommune. Området (ved Knabstrup Dyrehave) overføres 1/1 1978 til Tornved.
- Unøjagtig afgrænsning 1/7 1976 på grund af ufuldstændige adresseoplysninger.

Tabel 4 (fortsat) Amtskommuner, kommuner, sogne og byer pr. 1. juli 1976

4.5. (fortsat) Kommuner, sogne og byer i Vestsjællands amtskommune (VSJ A)

 ø) Arealantal kan ikke anføres for de gamle købstadsogne, jf. tabellens anmærkning 1 og 4.

† : Arealoverførsler 1/4 1973-1/1 1980 og enkelte revisioner

307 Fuglebjerg kommune

15/1 1976: 1 ha fra Hårslev s. til Førsløv s.

1/1 1980: 9 ha fra Tystrup s. til Lyngø s., Sorø k.
(335).315 Holbæk kommune1/10 1979: Et areal fra Skt. Nikolaj s. til Tveje Mer-
løse s. (ca. 1300 personer).327 Nykøbing-Rørvig kommune1/4 1975: 71 ha (øen Hesselø) fra Rørvig s. til Torup s.,
Hundested k. (221), FRB A.329 Ringsted kommune

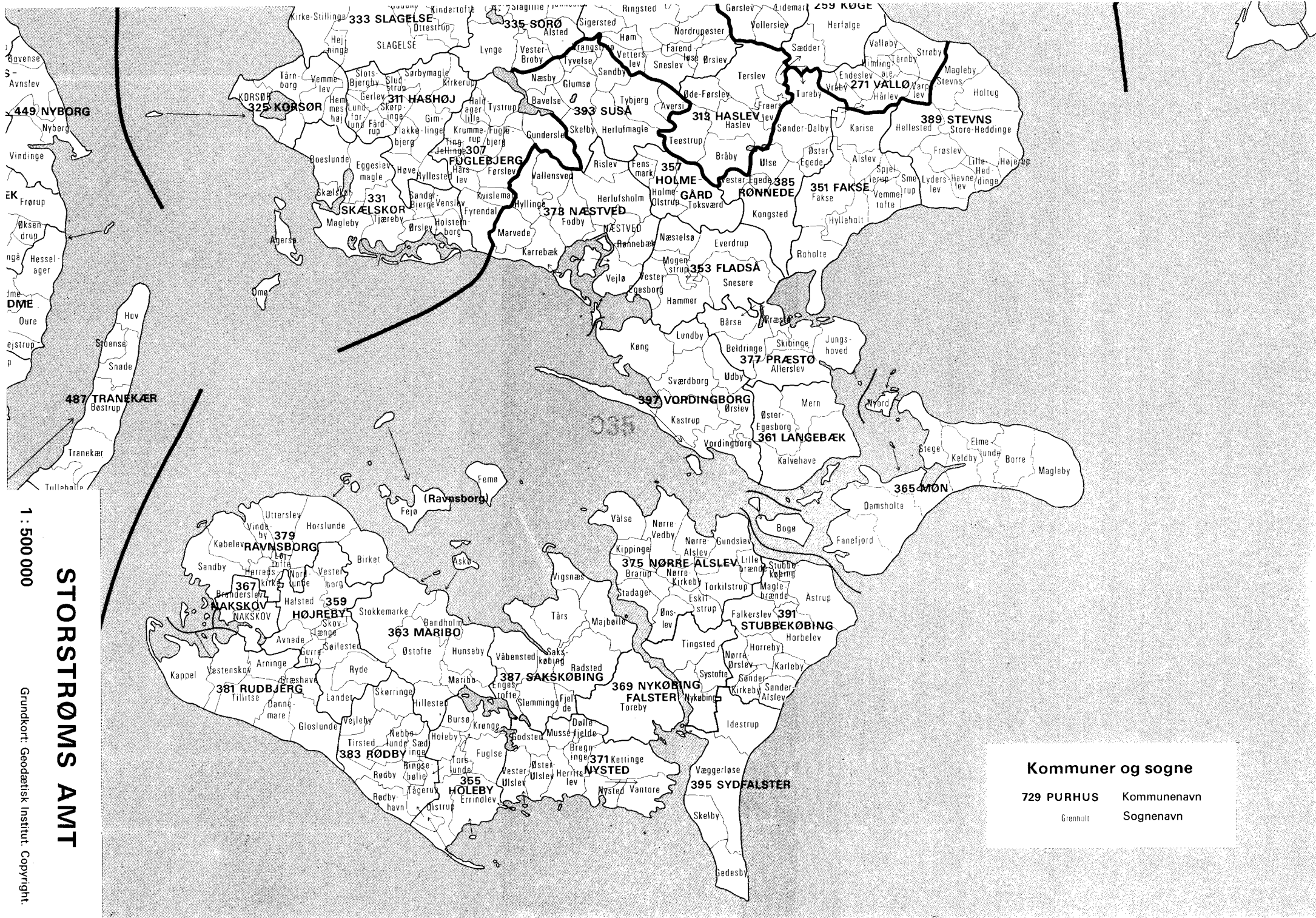
10/8 1978: 12 ha fra Bringstrup s. til Benløse s.

333 Slagelse kommune

1/4 1975: 7 ha fra Slots Bjergby s. til Skt. Peders s.

335 Sorø kommune1/1 1980: 9 ha til Lyngø s. fra Tystrup s., Fuglebjerg
k. (307).341 Tornved kommune

30/3 1977: 4 ha fra Mørkøv s. til Frydendal s.



449 NYBORG

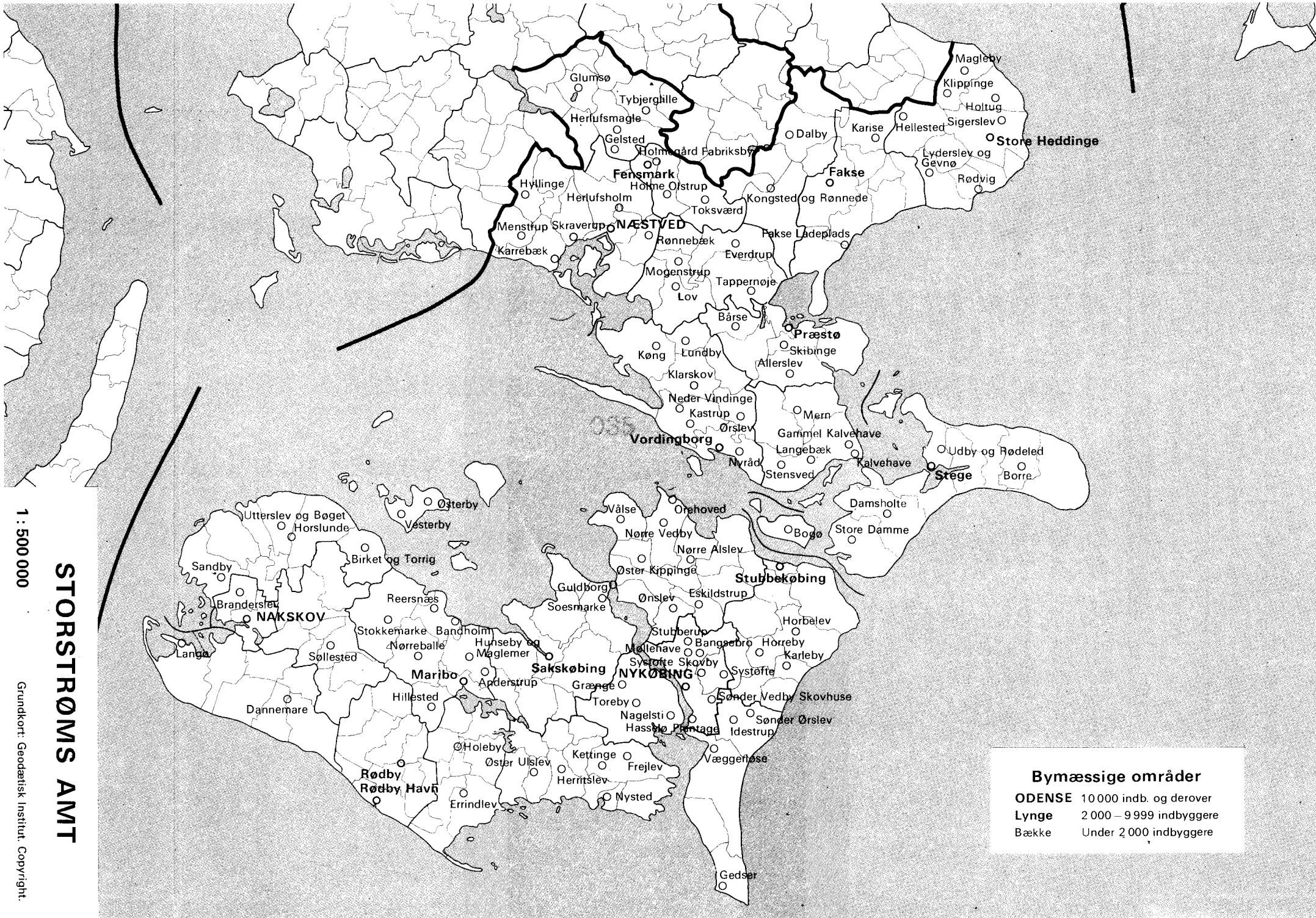
487 TRANEKÆR

1 : 500 000

STORSTRØMS AMT

Grundkort: Geodætisk Institut. Copyright.

Kommuner og sogne	
729 PURHUS	Kommunenavn
Gronhult	Sognavn



1 : 500 000

STORSTRØMS AMT

Grundkort: Geodætisk Institut. Copyright.

Bymæssige områder	
ODENSE	10 000 indb. og derover
Lyngø	2 000 – 9 999 indbyggere
Bække	Under 2 000 indbyggere

Tabel 4 (fortsat) Amtskommuner, kommuner, sogne og byer pr. 1. juli 1976

4.6. Kommuner, sogne og byer i Storstrøms amtskommune (SST A)

	Areal i ha 1/7 1976	Folketal		Antal husstande 9/11 1970	Heraf i byer		
		1/7 1976	9/11 1970		Folketal		Antal husstande 9/11 1970
					1/7 1976	9/11 1970	
<u>Storstrøms amtskommune</u>	<u>339 767</u>	<u>256 738</u>	<u>252 363</u>	<u>91 914</u>	<u>171 737</u>	<u>158 013</u>	<u>60 016</u>
351 <u>Fakse kommune</u>	<u>14 681</u>	<u>10 503</u>	<u>10 133</u>	<u>3 609</u>	<u>6 309</u>	<u>5 703</u>	<u>2 128</u>
01 Alslev	1 222	299	315	102	-	-	-
02 Fakse	3 587	4 074	3 886	1 403	2 954	2 720	1 033
03 Hylleholt	1 618	2 377	2 286	845	1 903	1 767	668
04 Hårlev, del af 1)	174	83	.	.	-	-	-
05 Karise	2 340	1 973	1 741	608	1 436	1 184	417
06 Roholte	2 560	837	920	323	16	32	10
07 Smerup	1 274	384	433	153	-	-	-
08 Spjellerup	609	330	386	120	-	-	-
09 Vemmetofte	1 297	146	166	55	-	-	-
Fakse by (sogn 02)	167				2 954	2 720	1 033
Fakse Ladeplads by (sogn 03, 06) ..	128				1 919	1 799	678
Karise by (sogn 05)	96				1 436	1 184	417
353 <u>Fladså kommune</u>	<u>13 250</u>	<u>6 275</u>	<u>5 718</u>	<u>1 932</u>	<u>1 918</u>	<u>793</u>	<u>290</u>
01 Everdrup	3 064	1 090	1 175	377	238	.	.
02 Hammer	2 649	1 233	1 282	445	417	356	124
03 Mogenstrup	1 021	899	396	118	698	.	.
04 Næstelø	1 545	698	707	245	-	-	-
05 Snesere	3 591	1 981	1 770	620	565	437	166
06 Vester Egesborg	1 380	374	388	127	-	-	-
Everdrup by (sogn 01)	18				238	.	.
Lov by (sogn 02)	38				417	356	124
Mogenstrup by (sogn 03)	73				698	.	.
Tappernøje by (sogn 05)	44				565	437	166
355 <u>Holeby kommune</u>	<u>11 607</u>	<u>4 781</u>	<u>4 756</u>	<u>1 651</u>	<u>2 229</u>	<u>1 734</u>	<u>632</u>
01 Bursø	998	409	434	144	-	-	-
02 Errindlev	2 668	835	845	295	351	279	103
03 Fuglse	2 108	772	879	320	119	113	42
04 Holeby	1 081	1 789	1 446	504	1 569	1 115	396
05 Krønge	1 585	233	287	101	6	48	17
06 Olstrup	1 818	292	352	108	19	21	8
07 Torslunde	481	344	377	139	165	158	66
08 Tågerup, del af 2)	868	107	136	40	-	-	-
Errindlev by (sogn 02, 06)	24				370	300	111
Holeby by (sogn 03, 04, 05, 07) ..	109				1 859	1 434	521
357 <u>Holmegård kommune</u>	<u>6 566</u>	<u>5 583</u>	<u>4 695</u>	<u>1 520</u>	<u>4 171</u>	<u>3 088</u>	<u>1 012</u>
01 Fensmark	692	3 267	2 412	781	3 156	2 270	739
02 Holme Olstrup	2 214	838	830	265	506	438	144
03 Toksværd	3 660	1 478	1 453	474	509	380	129
Fensmark by (sogn 01) 3)	152				2 890	2 270	739
Holmegårds Fabriksby (sogn 01) 3)	22				266	.	.
Holme Olstrup by (sogn 02)	52				506	438	144
Toksværd by (sogn 03)	42				509	380	129

Tabel 4 (fortsat) Amtskommuner, kommuner, sogne og byer pr. 1. juli 1976

4.6. (fortsat) Kommuner, sogne og byer i Storstrøms amtskommune (SST A)

	Areal i ha 1/7 1976	Folketal		Antal husstande 9/11 1970	Heraf i byer		
		1/7 1976	9/11 1970		Folketal		Antal husstande 9/11 1970
					1/7 1976	9/11 1970	
359 <u>Højreby kommune</u>	<u>12 780</u>	<u>4 995</u>	<u>5 067</u>	<u>1 673</u>	<u>1 319</u>	<u>960</u>	<u>356</u>
01 Avnede	1 209	534	561	193	-	-	-
02 Gurreby	620	160	182	48	-	-	-
03 Halsted	2 758	865	949	290	-	-	-
04 Landet	1 750	500	573	191	-	-	-
05 Ryde	1 800	488	512	165	-	-	-
06 Skovlånge	548	180	187	66	18	.	.
07 Søllested	1 554	1 494	1 231	443	1 301	960	356
08 Vesterborg	2 541	774	872	277	-	-	-
Søllested by (sogn 06, 07)	79				1 319	960	356
361 <u>Langebæk kommune</u>	<u>10 074</u>	<u>5 768</u>	<u>5 449</u>	<u>1 883</u>	<u>3 517</u>	<u>2 902</u>	<u>1 001</u>
01 Kalvehave 4)	4 795	3 739	3 414	1 199	2 702	2 261	778
02 Mern	2 286	1 367	1 321	442	798	641	223
03 Øster Egesborg	2 993	662	714	242	17	.	.
Gammel Kalvehave og Viemose byer (sogn 01)	62				608	620	218
Kalvehave by (sogn 01)	45				628	542	199
Langebæk by (sogn 01)	28				304	338	109
Mern by (sogn 02)	53				798	641	223
Stensved by (sogn 01, 03)	68				1 179	761	252
363 <u>Maribo kommune</u>	<u>15 402</u>	<u>12 153</u>	<u>12 294</u>	<u>4 646</u>	<u>9 004</u>	<u>8 546</u>	<u>3 403</u>
01 Askø	369	107	130	48	-	-	-
02 Bandholm	1 482	1 186	1 236	440	979	961	350
03 Hillested	1 564	658	713	238	356	399	138
04 Hunseby	2 652	1 888	1 715	565	1 308	1 011	342
05 Maribo (domsogn)	1 358	5 366	5 392	2 276	5 273	5 287	2 244
06 Stokkemærke	4 763	1 676	1 780	618	530	502	182
07 Østofte	3 214	1 272	1 328	461	558	386	147
Anderstrup by (med Skelstrup by) (sogn 04)	25				440	417	142
Bandholm by (sogn 02)	52				737	693	260
Hillested by (sogn 03)	34				356	399	138
Hunseby og Maglemer byer (sogn 04) Maribo by (sogn 04, 05)	44 237				565 5 576	594 5 287	200 2 244
Nørreballe og Østofte byer (sogn 07) 5)	46				558	386	147
Reersnæs by (sogn 02)	18				242	268	90
Stokkemærke by (sogn 06)	53				530	502	182
365 <u>Møn kommune</u>	<u>23 712</u>	<u>11 552</u>	<u>12 338</u>	<u>4 588</u>	<u>5 549</u>	<u>5 549</u>	<u>2 094</u>
01 Bogø	1 408	731	932	314	476	632	206
02 Borre	2 374	800	853	316	391	444	169
03 Damsholte	3 938	1 170	1 268	441	216	.	.
04 Elmelunde	1 984	568	611	222	-	-	-
05 Fanefjord	3 600	1 544	1 654	637	512	303	124
06 Keldby	2 015	641	723	269	-	-	-
07 Magleby	3 691	912	1 050	384	-	-	-
08 Nyord	517	85	92	45	-	-	-
09 Stege	4 185	5 101	5 155	1 960	3 954	4 170	1 595

Tabel 4 (fortsat) Amtskommuner, kommuner, sogne og byer pr. 1. juli 1976

4.6. (fortsat) Kommuner, sogne og byer i Storstrøms amtskommune (SST A)

	Areal i ha 1/7 1976	Folketal		Antal husstande 9/11 1970	Heraf i byer		
		1/7 1976	9/11 1970		Folketal		Antal husstande 9/11 1970
					1/7 1976	9/11 1970	
Bogø by (sogn 01)	60				476	632	206
Borre by (sogn 02)	31				391	444	169
Damsholte by (sogn 03)	33				216	.	.
Stege by (sogn 09)	171				3 713	3 869	1 488
Store Damme by (sogn 05)	54				512	303	124
Udby og Rødeled byer (sogn 09) ...	16				241	301	107
367 Nakskov kommune	3 267	17 170	17 178	6 863	16 710	16 708	6 694
01 Branderslev	1 520	595	656	225	373	404	136
02 Nakskov Skt. Nikolaj 6)	1 747	11 419	11 528	4 772	11 253	11 379	4 719
03 Stormarks	5 156	4 994	1 866	5 084	4 925	1 839
Branderslev by (sogn 01)	21				285	315	103
Nakskov by (sogn 01, 02, 03)	732				16 425	16 393	6 591
369 Nykøbing Falster kommune	13 380	25 835	25 870	10 408	23 209	21 884	9 043
01 Nykøbing Falster 7, 8)	1 908	17 376	17 957	7 649	17 232	17 624	7 533
02 Systofte 7)	1 221	909	750	259	589	.	.
03 Tingsted 9)	3 195	2 541	2 530	886	1 671	1 327	478
04 Toreby	7 056	5 009	4 633	1 614	3 717	2 933	1 032
Bangsebro by (sogn 01, 03) 10) ..	19				394	.	.
Grønge by (sogn 04)	47				502	433	144
Hasselø Plantage by (sogn 01)	13				259	262	93
Møllehave by (sogn 03)	16				400	370	125
Nagelsti by (sogn 04)	33				592	389	131
Nykøbing Falster by (sogn 01, 03, 04) 10)	805				19 402	20 059	8 426
Stubberup by (sogn 03)	22				278	.	.
Systofte by (sogn 02)	14				200	.	.
Systofte Skovby by (sogn 02)	18				389	.	.
Sønder Vedby Skovhuse by (sogn 01)	18				306	.	.
Toreby by (sogn 04)	48				487	371	124
371 Nysted kommune	14 234	6 177	6 211	2 258	2 891	2 536	983
01 Bregninge	1 047	199	220	71	-	-	-
02 Døllefjelde	757	267	264	85	-	-	-
03 Godsted	1 180	196	248	82	11	.	.
04 Herritslev	1 604	678	689	224	258	238	71
05 Kettinge	3 044	1 598	1 631	578	976	792	283
06 Musse	881	342	356	122	-	-	-
07 Nysted	549	1 449	1 208	513	1 321	1 208	513
08 Vantore	2 395	410	468	173	35	21	10
09 Vester Ulslev	1 639	511	603	217	-	-	-
10 Øster Ulslev	1 138	527	524	193	290	277	106
Frejlev by (sogn 05)	29				256	271	102
Herritslev by (sogn 04)	17				258	238	71
Kettinge by (sogn 05)	48				720	521	181
Nysted by (sogn 07, 08)	76				1 356	1 229	523
Øster Ulslev by (sogn 03, 10)	20				301	277	106

Tabel 4 (fortsat) Amtskommuner, kommuner, sogne og byer pr. 1. juli 1976

4.6. (fortsat) Kommuner, sogne og byer i Storstrøms amtskommune (SST A)

	Areal i ha	Folketal		Antal husstande	Heraf i byer		
		1/7 1976	9/11 1970		Folketal		Antal husstande
					1/7 1976	9/11 1970	
373 Næstved kommune	19 984	44 264	41 803	15 507	40 055	36 822	13 878
01 Fodby	2 059	841	920	290	268	.	.
02 Herlufsholm	3 438	10 467	9 913	3 585	9 876	9 229	3 352
03 Hyllinge	1 736	829	893	296	463	458	160
04 Karrebæk	2 592	1 473	1 181	408	989	686	245
05 Marvede	1 605	614	654	228	226	213	78
06 Rislev	1 218	374	405	137	-	-	-
07 Rønnebæk	1 551	3 242	1 970	565	2 862	1 553	432
08 Skt. Mortens 11)	1 357	13 953	12 412	4 751	13 953	12 412	4 751
09 Skt. Peders e	...	9 834	11 270	4 541	9 834	11 270	4 541
10 Vallensved	1 932	574	612	209	-	-	-
11 Vejlø	2 496	2 063	1 573	497	1 584	1 001	319
Herlufsholm Kostskole (sogn 02) 12)	18				229	.	.
Hyllinge by (sogn 03)	33				463	458	160
Karrebæk og Karrebæksminde byer (sogn 04) 13)	111				989	686	245
Menstrup by (sogn 05)	18				226	213	78
Næstved by (sogn 02, 07, 08, 09, 11) 12)	1 405				37 394	35 011	13 242
Rønnebæk by (sogn 07)	23				486	454	153
Skraverup by (sogn 01)	23				268	.	.
375 Nørre Alslev kommune	18 120	9 893	9 915	3 485	4 391	3 769	1 414
01 Brarup	1 426	798	910	307	113	121	47
02 Eskilstrup 14)	1 452	1 402	1 261	472	1 021	836	329
03 Gundslev	2 246	763	786	268	45	30	10
04 Kippinge	1 078	603	613	220	234	248	95
05 Lillebrænde	829	325	391	134	-	-	-
06 Nørre Alslev	1 408	2 046	1 694	646	1 684	1 308	504
07 Nørre Kirkeby	895	211	284	96	-	-	-
08 Nørre Vedby	2 523	1 634	1 757	598	664	940	324
09 Stadager	1 153	237	302	99	-	-	-
10 Torkilstrup	1 718	519	577	181	-	-	-
11 Vålse	1 945	550	617	209	264	286	105
12 Ønslev	1 447	805	723	255	366	.	.
Eskilstrup by (sogn 02)	69				1 021	836	329
Guldborg by, del af (sogn 01) 15)	10				113	121	47
Gåbense by (sogn 08) 16)	203	73
Nørre Alslev by (sogn 03, 06) ...	131				1 729	1 338	514
Nørre Vedby by (sogn 08)	23				203	244	81
Orehoved by (sogn 08)	35				461	493	170
Vålse by (sogn 11)	23				264	286	105
Ønslev by (sogn 12)	33				366	.	.
Øster Kippinge by (sogn 04)	28				234	248	95
377 Præstø kommune	10 689	6 481	6 198	2 199	3 830	3 436	1 298
01 Allerslev	2 550	799	854	296	248	241	88
02 Beldringe	2 100	521	557	145	-	-	-
03 Bårse	1 834	751	722	243	477	406	136
04 Jungshoved	2 289	723	768	273	-	-	-
05 Præstø	509	1 750	1 903	762	1 575	1 854	743

Tabel 4 (fortsat) Amtskommuner, kommuner, sogne og byer pr. 1. juli 1976

4.6. (fortsat) Kommuner, sogne og byer i Storstrøms amtskommune (SST A)

	Areal i ha	Folketal		Antal husstande 9/11 1970	Heraf i byer		
		1/7 1976	9/11 1970		Folketal		Antal husstande 9/11 1970
					1/7 1976	9/11 1970	
06 Skibinge	1 407	1 937	1 394	480	1 530	935	331
Allerslev by (sogn 01) 17)				248	241	88
Bårse by (sogn 03)	36				477	406	136
Præstø by (sogn 05, 06) 18)	171				2 761	2 789	1 074
Skibinge by (sogn 06) 17, 18)				344	.	.
379 <u>Ravnborg kommune</u>	<u>19 759</u>	<u>7 428</u>	<u>7 904</u>	<u>2 837</u>	<u>2 395</u>	<u>2 465</u>	<u>895</u>
01 Birket	2 582	979	1 079	390	344	390	134
02 Føjø	1 863	789	901	352	549	614	250
03 Femø	1 138	337	377	164	-	-	-
04 Herredskirke	867	248	260	101	-	-	-
05 Horslunde	3 525	1 628	1 637	558	618	544	177
06 Købelev	2 538	737	811	278	-	-	-
07 Løjtofte	540	218	220	72	-	-	-
08 Nordlunde	430	145	150	52	-	-	-
09 Sandby	2 848	1 083	1 120	395	422	437	163
10 Utterslev	2 260	863	910	315	462	480	171
11 Vindeby	1 168	401	439	160	-	-	-
Birket og Torrig byer (sogn 01) ..	37				344	390	134
Horslunde by (sogn 05, 10)	52				705	650	215
Sandby by (sogn 09)	32				422	437	163
Utterslev og Bøget byer (sogn 10).	34				375	374	133
Vesterby by (sogn 02)	56				288	341	132
Østerby by (sogn 02)	29				261	273	118
381 <u>Rudbjerg kommune</u>	<u>14 341</u>	<u>4 437</u>	<u>4 575</u>	<u>1 570</u>	<u>881</u>	<u>711</u>	<u>266</u>
01 Arninge	1 427	293	343	111	-	-	-
02 Dannemare 19)	1 559	703	585	201	447	322	119
03 Gloslunde 19)	2 747	471	630	217	...	71	28
04 Grøshave	1 166	316	337	122	-	-	-
05 Kappel	2 878	1 078	995	353	434	318	119
06 Tillitse	2 385	805	873	306	-	-	-
07 Vestenskov	2 179	771	812	260	-	-	-
Dannemare by (sogn 02, 03) 19) ..	41				447	393	147
Langø by (sogn 05)	33				434	318	119
383 <u>Rødby kommune</u>	<u>12 036</u>	<u>7 702</u>	<u>8 093</u>	<u>2 553</u>	<u>4 747</u>	<u>5 296</u>	<u>1 623</u>
01 Nebbelunde	1 505	325	332	110	-	-	-
02 Ringsebølle	519	395	411	145	261	265	99
03 Rødby	1 405	2 078	4 744	1 417	1 839	4 744	1 417
04 Rødbyhavn 20)	1 709	2 484	.	.	2 334	.	.
05 Skørringe	1 558	471	521	164	-	-	-
06 Sædinge	815	512	555	209	313	287	107
07 Tirsted	2 113	688	721	240	-	-	-
08 Tågerup, del af 2)	1 262	410	450	144	-	-	-
09 Vejleby	1 150	339	359	124	-	-	-
Rødby by (sogn 02, 03, 06) 21) ..	131				2 413	5 296	1 623
Rødbyhavn by (sogn 04) 21)	157				2 334	.	.

Tabel 4 (fortsat) Amtskommuner, kommuner, sogne og byer pr. 1. juli 1976

4.6. (fortsat) Kommuner, sogne og byer i Storstrøms amtskommune (SST A)

	Areal i ha	Folketal		Antal husstande 9/11 1970	Heraf i byer		
		1/7 1976	9/11 1970		Folketal		Antal husstande 9/11 1970
					1/7 1976	9/11 1970	
385 Rønnede kommune	<u>12 517</u>	<u>5 963</u>	<u>5 260</u>	<u>1 764</u>	<u>2 736</u>	<u>1 703</u>	<u>587</u>
01 Kongsted	4 326	2 490	2 045	683	1 339	773	270
02 Sønder Dalby	2 596	1 820	1 428	476	919	451	149
03 Tureby, del af 22)	2 182	300	404	130	-	57	23
04 Ulse	1 143	502	523	183	-	-	-
05 Vester Egede	1 226	701	667	224	478	422	145
06 Øster Egede	1 044	150	193	68	-	-	-
Algestrup og Tureby byer, del af (sogn 03) 23)	-	-	-	-	-	57	23
Dalby by (sogn 02)	68	-	-	-	919	451	149
Kongsted og Rønnede byer (sogn 01, 05)	108	-	-	-	1 817	1 195	415
387 Sakskøbing kommune	<u>17 636</u>	<u>9 347</u>	<u>9 651</u>	<u>3 516</u>	<u>4 738</u>	<u>4 705</u>	<u>1 770</u>
01 Engestofte	1 097	171	195	67	-	-	-
02 Fjelde	746	252	287	99	-	-	-
03 Majbølle	2 313	1 168	1 202	452	586	603	240
04 Radsted	3 628	1 053	1 142	394	-	-	-
05 Sakskøbing	2 256	4 437	4 466	1 658	4 055	4 102	1 530
06 Slemminge	1 918	651	677	250	-	-	-
07 Tårs	2 263	667	732	257	-	-	-
08 Vigsnæs	1 179	216	243	95	-	-	-
09 Våbensted	2 236	732	707	244	97	.	.
Guldborg by, del af (sogn 03) 15)	35	-	-	-	370	387	159
Sakskøbing by (sogn 05, 09)	216	-	-	-	4 152	4 102	1 530
Soesmarke by (sogn 03)	48	-	-	-	216	216	81
389 Stevnns kommune	<u>16 636</u>	<u>10 206</u>	<u>10 193</u>	<u>3 514</u>	<u>6 053</u>	<u>5 609</u>	<u>2 041</u>
01 Frøslev	1 410	374	383	124	-	-	-
02 Havnelev	884	875	761	249	395	401	133
03 Hellested	2 762	1 149	1 102	366	448	313	109
04 Holtug	2 097	632	793	267	233	293	108
05 Højerup	419	245	245	91	-	-	-
06 Lille Heddinge	833	1 187	1 220	450	871	714	274
07 Lyderslev	1 889	829	886	276	353	330	118
08 Magleby Stevnns	2 394	1 234	1 243	396	679	667	224
09 Store Heddinge	3 948	3 681	3 560	1 295	3 074	2 891	1 075
Hellested by (sogn 03)	38	-	-	-	448	313	109
Holtug by (sogn 04)	28	-	-	-	233	293	108
Klippinge by (sogn 08)	25	-	-	-	358	350	120
Lyderslev og Gevnø byer (sogn 07)	40	-	-	-	353	330	118
Magleby by (sogn 08)	26	-	-	-	321	317	104
Rødvig by (sogn 02, 06)	91	-	-	-	1 266	1 115	407
Sigerslev by (sogn 09)	21	-	-	-	241	261	86
Store Heddinge by (sogn 09)	133	-	-	-	2 833	2 630	989
391 Stubbekøbing kommune	<u>15 641</u>	<u>7 326</u>	<u>7 710</u>	<u>2 687</u>	<u>3 137</u>	<u>3 127</u>	<u>1 177</u>
01 Falkerslev 24)	2 131	358	408	150	-	-	-
02 Horbelev	3 033	1 246	1 356	482	421	464	171

Tabel 4 (fortsat) Amtskommuner, kommuner, sogne og byer pr. 1. juli 1976

4.6. (fortsat) Kommuner, sogne og byer i Storstrøms amtskommune (SST A)

	Areal i ha	Folketal		Antal husstande 9/11 1970	Heraf i byer		
					Folketal		Antal
		1/7 1976	9/11 1970		1/7 1976	9/11 1970	9/11 1970
03 Horreby	1 139	570	571	180	262	207	68
04 Karleby	857	360	383	130	206	225	78
05 Maglebrænde	1 107	386	451	148	.	200	72
06 Nørre Ørslev 25)	1 200	584	607	200	-	-	-
07 Stubbekøbing	383	2 129	2 031	788	2 084	2 031	788
08 Sønder Alslev	1 097	167	188	61	-	-	-
09 Sønder Kirkeby	1 001	347	399	123	-	-	-
10 Åstrup	3 693	1 179	1 316	425	164	.	.
Horbelev by (sogn 02)	39				421	464	171
Horreby by (sogn 03)	20				262	207	68
Karleby by (sogn 04)	24				206	225	78
Maglebrænde by (sogn 05) 26)	200	72
Stubbekøbing by (sogn 07, 10)	91				2 248	2 031	788
393 <u>Suså kommune</u>	<u>14 484</u>	<u>7 319</u>	<u>6 537</u>	<u>2 240</u>	<u>3 245</u>	<u>2 182</u>	<u>788</u>
01 Aversi	864	219	238	75	-	-	-
02 Bavelse	1 141	214	178	59	-	-	-
03 Glumsø	1 596	1 623	1 520	556	1 188	1 027	392
04 Herlufmagle	3 311	2 631	1 858	618	1 808	925	316
05 Næsby	1 351	314	370	143	-	-	-
06 Sandby	1 227	531	506	165	-	-	-
07 Skelby	1 507	693	681	225	-	-	-
08 Tybjerg	2 290	682	724	239	249	230	80
09 Tyvelse	769	291	336	114	-	-	-
10 Vrangstrup	428	121	126	46	-	-	-
Gelsted by (sogn 04)	57				748	310	86
Glumsø by (sogn 03)	71				1 188	1 027	392
Herlufmagle by (sogn 04)	64				1 060	615	230
Tybjerglille by (sogn 08)	24				249	230	80
395 <u>Sydfalster kommune</u>	<u>11 331</u>	<u>6 250</u>	<u>5 822</u>	<u>1 992</u>	<u>3 171</u>	<u>2 593</u>	<u>902</u>
01 Gedesby	1 659	1 595	1 715	594	1 153	1 412	495
02 Idestrup	3 266	1 806	1 596	542	978	700	248
03 Skelby	1 877	496	606	191	-	-	-
04 Væggerløse	4 529	2 353	1 905	665	1 040	481	159
Gedesby by (sogn 01) 27)	212	68
Gedser by (sogn 01)	65				1 153	1 200	427
Idestrup by (sogn 02)	40				743	472	161
Sønder Ørslev by (sogn 02)	18				235	228	87
Væggerløse by (sogn 04)	64				1 040	481	159
397 <u>Vordingborg kommune</u>	<u>17 640</u>	<u>19 330</u>	<u>18 993</u>	<u>7 019</u>	<u>15 532</u>	<u>15 192</u>	<u>5 741</u>
01 Kastrup	2 768	2 410	2 182	715	1 739	1 429	468
02 Køng	3 914	1 501	1 468	518	792	414	149
03 Lundby	1 212	893	895	309	755	747	265
04 Sværdborg	2 736	1 097	1 122	388	257	257	89
05 Udby	1 448	395	486	162	-	-	-
06 Vordingborg	3 841	11 461	11 639	4 542	10 707	11 639	4 542
07 Ørslev	1 721	1 573	1 201	385	1 282	706	228

Tabel 4 (fortsat) Amtskommuner, kommuner, sogne og byer pr. 1. juli 1976

4.6. (fortsat) Kommuner, sogne og byer i Storstrøms amtskommune (SST A)

	Areal i ha	Folketal		Antal husstande 9/11 1970	Heraf i byer		
					Folketal		Antal husstande 9/11 1970
		1/7 1976	9/11 1970		1/7 1976	9/11 1970	
Kastrup og Neder Vindinge byer (sogn 01) 28)	89				1 739	1 429	468
Klarskov by (sogn 04)	28				257	257	89
Køng og Kostræde Banker byer (sogn 02) 29)	92				792	414	149
Lundby by (sogn 03)	55				755	747	265
Nyråd by (sogn 06) 30)	94				1 389	.	.
Vordingborg by (sogn 06) 30)	518				9 318	11 639	4 542
Ørslev by (sogn 07)	100				1 282	706	228

Noter

- 1) Hårlev sogn med i alt 2049 personer og 1568 ha ligger i Fakse kommune og i Vallø kommune, ROS A.
- 2) Tågerup sogn med i alt 517 personer og 2130 ha ligger i Holeby og Rødby kommuner.
- 3) Fensmark by, 9/11 1970 inkl. Holmegårds Fabriksby, der 1/7 1976 regnes som selvstændig by.
- 4) Af Kalvehave sogn udskilles 1/1 1979 Stensby sogn (1699 personer 1/1 1980).
- 5) Nørreballe og Østofte byer omfattede 9/11 1970 kun Nørreballe by.
- 6) Nakskov Skt. Nikolaj sogn, 1/5 1976 navneændring fra Nakskov.
- 7) Ufuldstændige adresseoplysninger 1/7 1976 er rettet op ved en senere revision af kommunens vejregister, og 163 personer er overført fra Nykøbing Falster til Systofte sogn.
- 8) Nykøbing Falster sogn, 9/11 1970 inkl. del af Idestrup sogn og del af Væggerløse sogn, der kirkeligt overførtes 1/4 1971.
- 9) Tingsted sogn, 9/11 1970 inkl. del af Ønslev sogn, der kirkeligt overførtes 1/4 1971.
- 10) Nykøbing Falster by, 9/11 1970 inkl. Bangsebro by, der 1/7 1976 regnes som selvstændig by.
- 11) Af Skt. Mortens sogn udskilles 1/3 1979 Skt. Jørgens sogn (6741 personer 1/1 1980).
- 12) Næstved by, 9/11 1970 inkl. Herlufsholm Kostskole, der 1/7 1976 er opgjort for sig.
- 13) Karrebæk og Karrebæksminde byer, sammenvokset efter 9/11 1970.
- 14) Eskilstrup sogn, 9/11 1970 inkl. del af Tingsted sogn, der kirkeligt overførtes 1/4 1971.
- 15) Guldborg by med i alt 483 personer og 45 ha ligger i Nørre Alslev og Saksøby kommuner.
- 16) Gåbense by, 1/7 1976 under 200 personer og henregnes derfor ikke til byer.
- 17) Unøjagtig afgrænsning 1/7 1976 på grund af ufuldstændige adresseoplysninger.
- 18) Præstø by, 9/11 1970 inkl. Skibinge by, der 1/7 1976 regnes som selvstændig by.
- 19) Ufuldstændige adresseoplysninger 1/7 1976 betyder, at ca. 60 personer af Dannemare by er henregnet til Dannemare sogn i stedet for Gløslunde sogn.
- 20) Rødbyhavn sogn, 1/11 1972 udskilt af Rødby sogn.
- 21) Rødby by, 9/11 1970 inkl. Rødbyhavn by, der 1/7 1976 regnes som selvstændig by.
- 22) Tureby sogn med i alt 360 personer og 2217 ha ligger i Rønnede kommune, i Køge kommune, ROS A, og i Haslev kommune, VSJ A.
- 23) Algestrup og Tureby byer med i alt 619 personer og 226 husstande lå 9/11 1970 dels i Rønnede kommune, dels i Køge kommune, ROS A. Den del, der lå i Rønnede kommune, overførtes 1/4 1972 til Køge kommune.
- 24) Falkerslev sogn, 9/11 1970 inkl. del af Tingsted sogn, der kirkeligt overførtes 1/4 1971.
- 25) Nørre Ørslev sogn, 9/11 1970 inkl. del af Systofte sogn, der kirkeligt overførtes 1/4 1971.
- 26) Maglebrænde by, 1/7 1976 under 200 indbyggere og henregnes derfor ikke til byer.

Tabel 4 (fortsat) Amtskommuner, kommuner, sogne og byer pr. 1. juli 1976

4.6. (fortsat) Kommuner, sogne og byer i Storstrøms amtskommune (SST A)

Noter (fortsat)

- | | |
|--|---|
| 27) Gedesby by, 1/7 1976 under 200 indbyggere og henregnes derfor ikke til byer. | 29) Køng og Kostråde Banker byer omfattede 9/11 1970 kun Køng by. |
| 28) Kastrup og Neder Vindinge byer, sammenvokset efter 9/11 1970. | 30) Vordingborg by, 9/11 1970 inkl. Nyråd by, der 1/7 1976 regnes som selvstændig by. |

ø) Arealantal kan ikke anføres for de gamle købstadsogne, jf. tabellens anmærkning 1 og 4.

‡ : Arealoverførsler 1/4 1973-1/1 1980 og enkelte revisioner

(*) foreløbige arealer.

361 Langebæk kommune

1/4 1952: 2 ha fra Øster Egesborg s. til Kalvehave s. (Denne overførsel blev ved en fejltagelse ikke medtaget inden revisionen af arealopmålingen i 1954).

1/1 1979: 2040 ha (*) fra Kalvehave s. til nyt sogn, Stensby s.

373 Næstved kommune

1/3 1979: Et areal fra Skt. Mortens s. til nyt sogn, Skt. Jørgens s.

375 Nørre Alslev kommune

1/7 1975: 9 ha fra Gundslev s. til Nørre Alslev s.

377 Præstø kommune

5/4 1977: 1 ha fra Skibinge s. til Beldringe s.

383 Rødby kommune

6/10 1978: 1 ha fra Tågerup s. til Ringsebølle s.

385 Rønnede kommune

1/4 1972: 28 ha af Tureby s. kommunalt til Køge k. (259), ROS A.

Kommuner og sogne

729 PURHUS Kommunens navn
 Grønholt Sogne navn

Christiansø
411 CHRISTIANSØ
 (uden for kommuneinddelingen)



Bymæssige områder

ODENSE 10 000 indb. og derover
Lynge 2 000 – 9 999 indbyggere
Bække Under 2 000 indbyggere



BORNHOLMS AMT

1 : 500 000

Tabel 4 (fortsat) Amtskommuner, kommuner, sogne og byer pr. 1. juli 1976

4.7. Kommuner, sogne og byer i Bornholms amtskommune (BOR A)

	Areal i ha 1/7 1976	Folketal		Antal husstande 9/11 1970	Heraf i byer		
		1/7 1976	9/11 1970		Folketal		Antal husstande 9/11 1970
					1/7 1976	9/11 1970	
<u>Bornholms amtskommune</u>	<u>58 816</u>	<u>47 371</u>	<u>47 239</u>	<u>16 901</u>	<u>32 816</u>	<u>31 359</u>	<u>11 817</u>
401 <u>Allinge-Gudhjem kommune</u>	<u>15 432</u>	<u>8 764</u>	<u>8 648</u>	<u>3 086</u>	<u>5 036</u>	<u>4 586</u>	<u>1 730</u>
01 Allinge-Sandvig	971	2 030	1 991	795	1 924	1 991	795
02 Gudhjem	130	828	841	319	825	836	317
03 Olsker	2 501	1 834	1 715	561	1 162	847	276
04 Rø	2 611	729	674	226	200	.	.
05 Øster Larsker	3 850	1 249	1 276	447	379	380	144
06 Øster Marie	5 369	2 094	2 151	738	546	532	198
Allinge-Sandvig by (sogn 01)	123				1 924	1 991	795
Gudhjem by (sogn 02, 05)	64				861	884	334
Rø by (sogn 04)	15				200	.	.
Tejn by (sogn 03)	104				1 162	847	276
Øster Larsker by (sogn 05)	26				343	332	127
Øster Marie by (sogn 06)	43				546	532	198
403 <u>Hasle kommune</u>	<u>11 455</u>	<u>6 736</u>	<u>6 579</u>	<u>2 198</u>	<u>3 654</u>	<u>3 118</u>	<u>1 105</u>
01 Hasle	421	1 563	1 568	578	1 536	1 547	571
02 Klemensker	5 730	2 440	2 356	759	942	667	231
03 Nyker	2 372	1 794	1 654	535	1 164	904	303
04 Rutsker	2 932	939	1 001	326	12	.	.
Hasle by (sogn 01, 02, 04)	69				1 695	1 547	571
Klemensker by (sogn 02)	55				793	667	231
Muleby by (sogn 01, 03)	27				559	364	117
Nyker by (sogn 03)	40				607	540	186
405 <u>Neksø kommune</u>	<u>10 357</u>	<u>8 896</u>	<u>8 804</u>	<u>3 130</u>	<u>6 356</u>	<u>6 145</u>	<u>2 271</u>
01 Bodilsker	3 267	1 294	1 353	422	-	-	-
02 Ibsker	3 230	1 535	1 552	520	935	915	295
03 Neksø	439	3 683	3 527	1 319	3 644	3 527	1 319
04 Povlsker	3 200	1 171	1 179	390	571	510	178
05 Svaneke	221	1 213	1 193	479	1 206	1 193	479
Listed by (sogn 02)	22				279	251	91
Neksø by (sogn 03)	166				3 644	3 527	1 319
Snogebæk by (sogn 04)	54				571	510	178
Svaneke by (sogn 05)	61				1 206	1 193	479
Årsdale by (sogn 02)	34				656	664	204
407 <u>Rønne kommune</u>	<u>2 894</u>	<u>15 388</u>	<u>15 467</u>	<u>5 920</u>	<u>14 707</u>	<u>14 937</u>	<u>5 760</u>
01 Knudsker	1 913	3 386	3 061	966	2 810	2 531	806
02 Rønne	981	12 002	12 406	4 954	11 897	12 406	4 954
Møllevangen by (sogn 01)	6				215	201	64
Rønne by (sogn 01, 02)	580				14 492	14 736	5 696
409 <u>Åkirkeby kommune</u>	<u>18 638</u>	<u>7 458</u>	<u>7 618</u>	<u>2 520</u>	<u>3 063</u>	<u>2 573</u>	<u>951</u>
01 Nylarsker	2 335	1 095	1 046	346	626	158	51
02 Pedersker	2 980	883	968	309	277	273	94

Tabel 4 (fortsat) Amtskommuner, kommuner, sogne og byer pr. 1. juli 1976

4.7. (fortsat) Kommuner, sogne og byer i Bornholms amtskommune (BOR A)

	Areal i ha	Folketal		Antal husstande 9/11 1970	Heraf i byer		
		1/7 1976	9/11 1970		Folketal		Antal husstande 9/11 1970
					1/7 1976	9/11 1970	
03 Vester Marie 1)	7 081	1 859	1 877	586	371	141	51
04 Åker	6 242	3 621	3 727	1 279	1 789	2 001	755
Arnager by (sogn 01)	8				205	.	.
Lobbæk by (sogn 01, 03)	24				378	299	102
Nylarsker by (sogn 01)	14				211	.	.
Pedersker by (sogn 04)	19				277	273	94
Vester Marie by (sogn 03)	17				203	.	.
Åkirkeby by (sogn 04)	94				1 789	2 001	755
411 <u>Christiansø (uden for komm.indd.)</u>	<u>40</u>	<u>129</u>	<u>123</u>	<u>47</u>	-	-	-
01 Christiansø	40	129	123	47	-	-	-

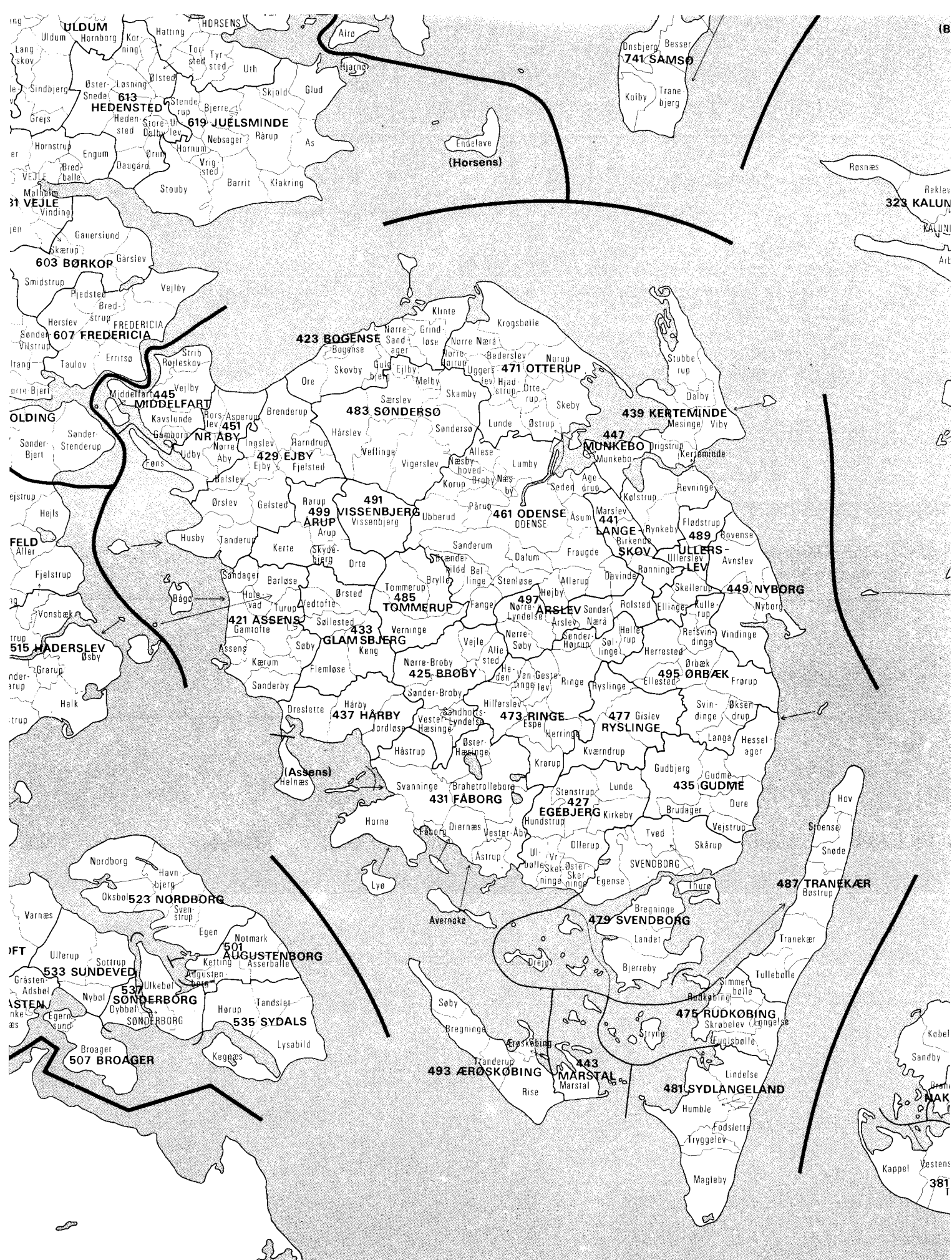
Noter

- 1) Vester Marie sogn, 9/11 1970 inkl. del af Nyker sogn,
der overførtes kirkeligt 1/4 1973.

† : Arealoverførsler 1/4 1973-1/1 1980 og enkelte revisioner

405 Neksø kommune

28/2 1979: 1 ha fra Neksø s. til Ibsker s.



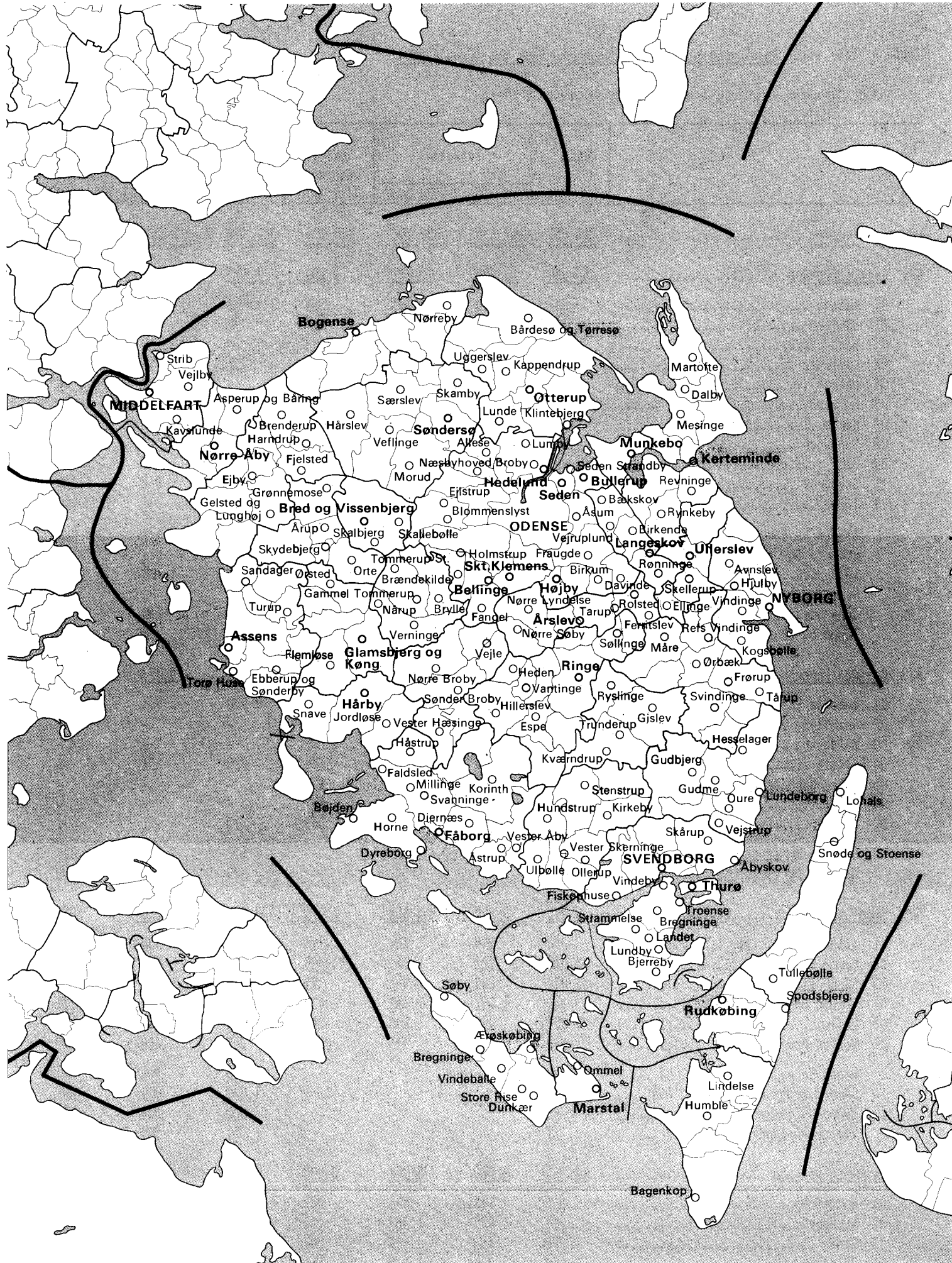
Kommuner og sogne

729 PURHUS Kommunensavn
 Grønhojt Sognensavn

FYNS AMT

1 : 500 000

Grundkort: Geodætisk Institut. Copyright.



Bymæssige områder

- ODENSE** 10 000 indb. og derover
- Lyng** 2 000 – 9 999 indbyggere
- Bække** Under 2 000 indbyggere

FYNS AMT

1 : 500 000

Grundkort: Geodætisk Institut. Copyright.

Tabel 4 (fortsat) Amtskommuner, kommuner, sogne og byer pr. 1. juli 1976

4.8. Kommuner, sogne og byer i Fyns amtskommune (FYN A)

	Areal i ha 1/7 1976	Folketal		Antal husstande 9/11 1970	Heraf i byer		
		1/7 1976	9/11 1970		Folketal		Antal husstande 9/11 1970
					1/7 1976	9/11 1970	
<u>Fyns amtskommune</u>	<u>348 551</u>	<u>447 130</u>	<u>432 699</u>	<u>158 194</u>	<u>344 766</u>	<u>317 257</u>	<u>120 359</u>
421 <u>Assens kommune</u>	<u>13 944</u>	<u>10 950</u>	<u>10 721</u>	<u>3 950</u>	<u>7 475</u>	<u>6 745</u>	<u>2 632</u>
01 Assens	671	5 085	4 895	1 984	5 049	4 895	1 984
02 Barløse	1 604	640	659	212	95	.	.
03 Bågø	635	86	97	32	-	-	-
04 Gamtofte	2 772	1 107	1 062	341	332	244	81
05 Helnæs	1 319	320	347	135	-	-	-
06 Holevad	604	205	225	75	7	.	.
07 Kærum	1 742	1 138	1 193	421	629	637	231
08 Sandager	1 077	307	307	115	123	.	.
09 Søby	922	293	296	102	-	-	-
10 Sønderby	1 534	1 048	952	314	805	631	217
11 Turup	1 064	721	688	219	435	338	119
Assens by (sogn 01, 04)	306				5 381	5 139	2 065
Ebberup og Sønderby byer (sogn 07, 10)	113				1 195	1 008	362
Sandager by (sogn 02, 06, 08)	26				225	.	.
Torø Huse by (sogn 07)	10				239	260	86
Turup by (sogn 11)	32				435	338	119
423 <u>Bogense kommune</u>	<u>10 156</u>	<u>6 187</u>	<u>6 383</u>	<u>2 282</u>	<u>2 901</u>	<u>3 092</u>	<u>1 178</u>
01 Bogense	755	2 836	2 861	1 098	2 660	2 861	1 098
02 Grindløse	1 549	467	496	162	-	-	-
03 Guldbjerg	567	244	230	75	-	-	-
04 Klinte	1 762	520	532	186	228	231	80
05 Nørre Sandager	1 498	363	387	135	-	-	-
06 Ore	1 433	707	739	257	-	-	-
07 Skovby	2 592	1 050	1 138	369	13	.	.
Bogense by (sogn 01, 07)	121				2 673	2 861	1 098
Nørreby by (sogn 04)	20				228	231	80
425 <u>Broby kommune</u>	<u>9 993</u>	<u>6 396</u>	<u>5 817</u>	<u>1 954</u>	<u>3 455</u>	<u>2 748</u>	<u>957</u>
01 Allested	960	758	724	248	394	336	122
02 Nørre Broby	3 020	1 922	1 765	600	1 060	904	321
03 Sandholts Lyndelse	1 029	287	301	97	-	-	-
04 Sønder Broby	2 303	1 487	1 352	430	1 030	817	271
05 Vejle	1 002	969	700	244	614	347	123
06 Vester Håsinge	1 679	973	975	335	357	344	120
Nørre Broby by (sogn 02, 04)	77				1 060	904	321
Sønder Broby by (sogn 02, 04)	75				1 030	817	271
Vejle by (sogn 01, 05)	52				1 008	683	245
Vester Håsinge by (sogn 06)	27				357	344	120
427 <u>Egebjerg kommune</u>	<u>12 383</u>	<u>8 680</u>	<u>8 341</u>	<u>2 788</u>	<u>4 578</u>	<u>3 669</u>	<u>1 248</u>
01 Hundstrup	1 616	688	684	221	234	.	.
02 Kirkeby	1 723	1 425	1 367	466	604	380	132
03 Lunde	1 798	553	634	207	15	.	.
04 Ollerup	1 440	1 320	1 410	456	956	1 034	339
05 Stenstrup	2 493	1 995	1 960	653	1 302	1 245	423

Tabel 4 (fortsat) Amtskommuner, kommuner, sogne og byer pr. 1. juli 1976

4.8. (fortsat) Kommuner, sogne og byer i Fyns amtskommune (FYN A)

	Areal i ha	Folketal		Antal husstande 9/11 1970	Heraf i byer		
		1/7 1976	9/11 1970		Folketal		Antal husstande 9/11 1970
					1/7 1976	9/11 1970	
06 Ulbølle	1 269	967	918	322	494	428	150
07 Vester Skerninge	1 076	1 033	946	321	691	582	204
08 Øster Skerninge	968	699	422	142	282	.	.
Hundstrup by (sogn 01)	18				234	.	.
Kirkeby by (sogn 02)	23				515	380	132
Ollerup by (sogn 04, 08)	73				1 222	1 013	330
Stenstrup by (sogn 02, 03, 05) ...	96				1 406	1 245	423
Ulbølle by (sogn 06)	33				494	428	150
Vester Skerninge by (sogn 04, 07)	46				707	603	213
429 Ejby kommune	16 280	10 200	10 300	3 514	5 044	4 408	1 589
01 Balslev	824	361	363	120	-	-	-
02 Brenderup	2 756	2 115	2 131	745	1 105	824	301
03 Ejby	848	1 566	1 532	572	1 411	1 372	520
04 Fjelsted	1 953	963	970	319	352	322	116
05 Gelsted	2 291	2 424	2 445	797	1 515	1 307	448
06 Harndrup	885	985	948	325	661	583	204
07 Husby 1)	2 241	478	519	185	-	-	-
08 Ingslev	1 113	525	540	179	-	-	-
09 Tanderup	1 570	521	545	175	-	-	-
10 Ørslev	1 799	262	307	97	-	-	-
Brenderup by (sogn 02)	148				1 105	824	301
Ejby by (sogn 03, 05)	77				1 425	1 372	520
Fjelsted by (sogn 04)	37				352	322	116
Gelsted og Lughøj byer (sogn 05)	100				1 501	1 307	448
Harndrup by (sogn 06)	51				661	583	204
431 Fåborg kommune	22 749	17 571	17 230	6 097	12 139	10 850	4 095
01 Avernakø	586	167	192	69	-	-	-
02 Brahetrolleborg	4 665	1 884	1 984	658	905	814	295
03 Diernæs	1 859	995	959	321	387	163	58
04 Fåborg	395	4 847	5 148	2 073	4 785	5 101	2 058
05 Horne	3 845	2 547	2 423	784	1 499	1 338	481
06 Håstrup	1 680	662	702	235	359	373	128
07 Lyø	605	178	198	73	-	-	-
08 Svanninge	3 575	3 701	3 157	1 094	3 189	2 443	860
09 Vester Åby	2 298	1 435	1 349	449	806	618	215
10 Øster Hæsinge	2 012	437	428	144	-	-	-
11 Åstrup	1 229	718	690	197	209	.	.
Bøjden by (sogn 05)	32				363	307	112
Diernæs by (sogn 03)	26				226	.	.
Dyreborg by (sogn 05)	21				242	214	75
Faldsled by (sogn 08)	60				632	517	182
Fåborg by (sogn 03, 04, 08)	305				6 717	6 495	2 551
Horne by (sogn 05)	53				894	817	294
Håstrup by (sogn 06)	36				359	373	128
Korinth by (sogn 02)	102				905	814	295
Millinge by (sogn 08)	55				482	447	157
Svanninge by (sogn 08)	22				304	248	86
Vester Åby by (sogn 09)	49				806	618	215
Åstrup by (sogn 11)	19				209	.	.

Tabel 4 (fortsat) Amtskommuner, kommuner, sogne og byer pr. 1. juli 1976

4.8. (fortsat) Kommuner, sogne og byer i Fyns amtskommune (FYN A)

	Areal i ha	Folketal		Antal husstande 9/11 1970	Heraf i byer		
		1/7 1976	9/11 1970		Folketal		Antal husstande 9/11 1970
					1/7 1976	9/11 1970	
433 <u>Glamsbjerg kommune</u> †	<u>9 199</u>	<u>5 750</u>	<u>5 657</u>	<u>1 953</u>	<u>3 605</u>	<u>3 009</u>	<u>1 100</u>
01 Flemløse	2 508	1 243	1 247	454	680	560	215
02 Køng	2 541	3 167	2 937	1 038	2 642	2 226	806
03 Søllested	1 234	428	464	141	-	-	-
04 Vedtofte	943	263	319	100	-	-	-
05 Ørsted	1 973	649	690	220	283	223	79
Flemløse og Voldtofte byer (sogn 01) 2)	62				680	560	215
Glamsbjerg og Køng byer (sogn 02)	240				2 642	2 226	806
Ørsted by (sogn 05)	32				283	223	79
435 <u>Gudme kommune</u>	<u>12 000</u>	<u>6 460</u>	<u>6 564</u>	<u>2 148</u>	<u>3 035</u>	<u>2 842</u>	<u>979</u>
01 Brudager	977	356	419	139	-	-	-
02 Gudbjerg	4 227	1 577	1 610	507	504	437	148
03 Gudme	1 576	1 000	1 046	354	512	541	189
04 Hesselager	2 692	1 533	1 547	520	774	737	251
05 Oure	1 590	1 257	1 209	399	852	735	246
06 Vejstrup	938	737	733	229	393	392	145
Gudbjerg by (sogn 02)	33				504	437	148
Gudme by (sogn 03)	42				512	541	189
Hesselager by (sogn 04)	55				774	737	251
Lundeborg by (sogn 05)	26				464	412	129
Oure by (sogn 05)	31				388	323	117
Vejstrup by (sogn 06)	29				393	392	145
437 <u>Hårby kommune</u> †	<u>7 972</u>	<u>4 948</u>	<u>4 602</u>	<u>1 574</u>	<u>2 643</u>	<u>1 853</u>	<u>642</u>
01 Dreslette	2 369	956	990	343	213	.	.
02 Hårby	3 304	3 094	2 748	938	2 050	1 506	521
03 Jordløse	2 299	898	864	293	380	347	121
Hårby by (sogn 02)	147				2 050	1 506	521
Jordløse by (sogn 03)	35				380	347	121
Snave by (sogn 01)	19				213	.	.
439 <u>Kerteminde kommune</u> †	<u>14 319</u>	<u>10 494</u>	<u>10 329</u>	<u>3 514</u>	<u>6 484</u>	<u>6 603</u>	<u>2 289</u>
01 Dalby	989	573	598	201	319	328	117
02 Drigstrup	1 024	1 108	510	157	594	510	157
03 Kerteminde	372	4 267	4 432	1 579	4 228	4 432	1 579
04 Kølstrup	2 111	936	962	315	-	-	-
05 Mesinge	1 970	974	1 002	348	330	351	122
06 Revninge	1 198	505	512	166	267	276	91
07 Rynkeby	1 732	1 193	1 258	397	536	491	151
08 Stubberup	2 718	589	639	208	210	215	72
09 Viby	2 205	349	416	143	-	-	-
Dalby by (sogn 01)	33				319	328	117
Kerteminde by (sogn 02, 03, 06) ..	185				4 880	5 007	1 758
Martofte by (sogn 08)	23				210	215	72
Mesinge by (sogn 05)	25				330	351	122
Revninge by (sogn 06)	21				209	211	69
Rynkeby by (sogn 07)	35				536	491	151

Tabel 4 (fortsat) Amtskommuner, kommuner, sogne og byer pr. 1. juli 1976

4.8. (fortsat) Kommuner, sogne og byer i Fyns amtskommune (FYN A)

	Areal i ha	Folketal		Antal husstande 9/11 1970	Heraf i byer		
		1/7 1976	9/11 1970		Folketal		Antal husstande 9/11 1970
					1/7 1976	9/11 1970	
441 <u>Langeskov kommune</u>	<u>4 345</u>	<u>5 545</u>	<u>4 739</u>	<u>1 492</u>	<u>4 095</u>	<u>2 921</u>	<u>914</u>
01 Birkende	1 262	1 558	1 483	478	1 032	923	309
02 Marslev	1 658	1 135	1 193	375	463	228	59
03 Rønninge	1 425	2 852	2 063	639	2 600	1 770	546
Birkende by (sogn 01)	35				516	422	138
Bøkskov by (sogn 02)	7				210	228	59
Langeskov by (sogn 01, 03)	138				2 823	1 976	616
Rønninge by (sogn 03)	31				293	295	101
Vejruplund by (sogn 02)	14				253	.	.
443 <u>Marstal kommune</u>	<u>1 675</u>	<u>4 035</u>	<u>4 124</u>	<u>1 616</u>	<u>3 323</u>	<u>4 124</u>	<u>1 616</u>
01 Marstal	1 675	4 035	4 124	1 616	3 323	4 124	1 616
Marstal by (sogn 01) 3)	115				2 956	4 124	1 616
Ommel by (sogn 01) 3)	21				367	.	.
445 <u>Middelfart kommune</u>	<u>7 228</u>	<u>17 296</u>	<u>16 184</u>	<u>5 869</u>	<u>15 232</u>	<u>13 714</u>	<u>5 079</u>
01 Gamborg	726	522	470	168	160	181	72
02 Kavslunde	1 751	3 803	2 603	875	3 406	1 978	673
03 Middelfart	1 221	8 270	8 781	3 363	8 214	8 768	3 358
04 Strib-Røjleskov	1 238	3 301	2 926	1 001	2 956	2 549	891
05 Vejlbjby	2 292	1 400	1 404	462	496	238	85
Kavslunde by (sogn 01, 02)	32				364	399	153
Middelfart by (sogn 02, 03, 04, 05)							
4)	637				11 734	13 315	4 926
Strib by (sogn 04, 05) 4)	252				2 881	.	.
Vejlbjby by (sogn 05)	24				253	.	.
447 <u>Munkebo kommune</u>	<u>1 901</u>	<u>5 946</u>	<u>4 914</u>	<u>1 408</u>	<u>5 436</u>	<u>4 328</u>	<u>1 215</u>
01 Munkebo	1 901	5 946	4 914	1 408	5 436	4 328	1 215
Munkebo by (sogn 01)	297				5 436	4 328	1 215
449 <u>Nyborg kommune</u>	<u>8 357</u>	<u>18 290</u>	<u>17 775</u>	<u>6 601</u>	<u>16 461</u>	<u>15 195</u>	<u>5 726</u>
01 Avnslev	2 817	1 288	1 217	407	626	365	125
02 Bovense	724	352	380	122	-	-	-
03 Nyborg	1 755	14 656	14 181	5 411	14 508	13 567	5 176
04 Vindinge	3 061	1 994	1 997	661	1 327	1 263	425
Avnslev by (sogn 01)	29				357	365	125
Hjulby by (sogn 01, 03)	33				449	.	.
Kogsbølle by (sogn 04)	16				222	216	75
Nyborg by (sogn 01, 03, 04)	764				15 056	14 270	5 418
Vindinge by (sogn 04)	23				377	344	108
451 <u>Nørre Åby kommune</u>	<u>6 489</u>	<u>5 274</u>	<u>5 191</u>	<u>1 768</u>	<u>3 137</u>	<u>2 791</u>	<u>975</u>
01 Asperup	1 787	1 332	1 335	460	664	626	222
02 Føns	1 576	306	368	118	-	-	-
03 Nørre Åby	1 082	2 665	2 432	841	2 473	2 165	753
04 Rørslev	725	461	486	156	-	-	-
05 Udby	1 319	510	570	193	-	-	-

Tabel 4 (fortsat) Amtskommuner, kommuner, sogne og byer pr. 1. juli 1976

4.8. (fortsat) Kommuner, sogne og byer i Fyns amtskommune (FYN A)

	Areal i ha	Folketal		Antal husstande	Heraf i byer		
		1/7 1976	9/11 1970		Folketal		Antal husstande
					1/7 1976	9/11 1970	
Asperup og Båring byer (sogn 01) .	81				664	626	222
Nørre Åby by (sogn 03)	175				2 473	2 165	753
461 Odense kommune	30 430	167 765	164 935	64 148	158 745	154 802	60 913
01 Agedrup	957	2 877	2 191	701	2 498	1 718	514
02 Allerup	924	397	420	138	-	-	-
03 Allese	822	504	525	168	309	294	95
04 Ansgar	4 253	5 257	6 673	3 415	5 257	6 673	3 415
05 Bellinge	1 095	3 681	2 882	841	3 312	2 445	720
06 Bolbro	12 739	14 321	5 059	12 739	14 321	5 059
07 Brændekilde	880	601	701	219	347	409	131
08 Dalum	1 157	14 722	13 080	4 745	14 722	13 080	4 745
09 Davinde	960	490	506	162	227	.	.
10 Fangel	1 449	956	985	318	388	354	117
11 Fraugde	2 731	2 055	1 963	642	1 016	670	220
12 Fredens	14 369	14 720	6 178	14 363	14 720	6 178
13 Hans Tausens	3 280	3 834	1 753	3 279	3 834	1 753
14 Højby	874	2 524	1 580	492	2 366	1 449	445
15 Korslække	10 562	18 857	6 359	10 416	18 857	6 359
16 Korup	1 116	3 841	2 523	776	3 525	2 214	679
17 Lumby	2 465	6 162	4 408	1 421	5 186	3 095	1 002
18 Munkebjerg	9 341	10 636	4 692	9 341	10 636	4 692
19 Næsby	383	6 701	6 298	2 071	6 701	6 298	2 071
20 Næsbyhoved Broby	1 019	1 279	990	299	867	581	171
21 Pårup	1 505	10 675	9 960	3 419	10 203	9 537	3 277
22 Sanderum	2 897	10 998	6 845	2 187	9 999	5 793	1 858
23 Skt. Hans	4 745	6 079	2 903	4 745	6 079	2 903
24 Skt. Knuds (domsogn)	6 784	8 313	4 353	6 784	8 313	4 353
25 Seden	591	2 646	1 983	593	2 503	1 863	554
26 Stenløse	1 215	2 980	2 655	877	2 605	2 216	728
27 Thomas Kingo	8 253	9 392	4 238	8 253	9 392	4 238
28 Ubberud	2 132	2 410	2 368	713	1 112	1 043	311
29 Vollsrose 5)	8 438	.	.	8 438	.	.
30 Vor Frue	6 970	8 652	4 232	6 970	8 652	4 232
31 Åsum	1 005	528	595	184	274	266	93
Allese by (sogn 03)	29				309	294	95
Bellinge by (sogn 05)	160				3 312	2 445	720
Birkum by (sogn 11)	20				207	.	.
Blommenslyst by (sogn 28)	32				383	384	126
Brændekilde by (sogn 07)	22				279	326	104
Bullerup by (sogn 01, 25)	118				2 514	1 718	514
Davinde by (sogn 09)	23				227	.	.
Ejlstrup by (sogn 28)	26				729	659	185
Fangel by (sogn 10)	30				388	354	117
Fraugde by (sogn 11)	41				809	670	220
Hedelund og Stige byer (sogn 17)							
6)	107				2 035	1 475	451
Holmstrup by (sogn 07, 22)	16				230	252	81

Tabel 4 (fortsat) Amtskommuner, kommuner, sogne og byer pr. 1. juli 19764.8. (fortsat) Kommuner, sogne og byer i Fyns amtskommune (FYN A)

	Areal i ha	Folketal		Antal husstande 9/11 1970	Heraf i byer		
		1/7 1976	9/11 1970		Folketal		Antal husstande 9/11 1970
					1/7 1976	9/11 1970	
Højby, Højby Nordmark og Lindved- parken byer (sogn 14, 26) 7)	122				2 882	1 954	649
Lumby by (sogn 17)	36				449	436	153
Næsbyhoved Broby by (sogn 20)	57				794	505	149
Odense by (sogn 04, 06, 08, 12, 13, 15, 16, 17, 18, 19, 20, 21, 22, 23, 24, 27, 29, 30) 8)	5 356				138 348	139 490	56 178
Skt. Klemens by (sogn 26)	89				2 089	1 711	524
Seden by (sogn 25)	82				2 224	1 582	462
Seden Strandby by (sogn 25)	21				263	281	92
Åsum by (sogn 31)	27				274	266	93
471 Otterup kommune	16 858	11 125	10 523	3 410	5 447	4 060	1 358
01 Bederslev	781	263	291	89	-	-	-
02 Hjadstrup	1 268	888	887	284	332	253	87
03 Krogsbølle	3 659	1 375	1 386	449	350	345	116
04 Lunde	1 738	817	836	267	521	480	153
05 Norup	2 377	918	953	319	-	-	-
06 Nørre Højrup	419	204	224	68	-	-	-
07 Nørre Nørå	1 359	514	561	181	-	-	-
08 Otterup	1 062	3 895	3 074	1 016	3 582	2 673	900
09 Skeby	1 950	1 021	1 047	334	245	.	.
10 Uggerslev	851	667	677	224	359	309	102
11 Østrup	1 394	563	587	179	58	.	.
Bårdesø og Tørræsø byer (sogn 03)	35				350	345	116
Kappendrup by (sogn 02)	18				332	253	87
Klintebjerg by (sogn 09, 11)	23				303	.	.
Lunde by (sogn 04)	46				521	480	153
Otterup by (sogn 08)	182				3 582	2 673	900
Uggerslev by (sogn 10)	24				359	309	102
473 Ringe kommune	15 403	11 199	11 068	3 607	5 632	3 961	1 367
01 Espe	1 404	891	905	290	486	377	131
02 Gestelev	1 092	501	563	167	-	-	-
03 Heden	773	384	382	123	247	.	.
04 Hellerup	926	250	286	90	-	-	-
05 Herringe	1 090	455	451	146	-	-	-
06 Hillerslev	2 522	1 068	1 179	363	241	.	.
07 Krarup	1 613	633	730	240	-	-	-
08 Ringe	3 458	5 585	5 176	1 745	4 122	3 584	1 236
09 Søllinge	1 043	531	519	166	258	.	.
10 Sønder Højrup	767	530	547	174	-	-	-
11 Vantinge	715	371	330	103	278	.	.
Espe by (sogn 01)	32				486	377	131
Heden by (sogn 03)	25				247	.	.
Hillerslev by (sogn 06)	25				241	.	.
Ringe by (sogn 08)	302				4 122	3 584	1 236
Søllinge by (sogn 09)	26				258	.	.
Vantinge by (sogn 11)	25				278	.	.

Tabel 4 (fortsat) Amtskommuner, kommuner, sogne og byer pr. 1. juli 1976

4.8. (fortsat) Kommuner, sogne og byer i Fyns amtskommune (FYN A)

	Areal i ha	Folketal		Antal husstande	Heraf i byer		
		1/7 1976	9/11 1970		Folketal		Antal husstande
					1/7 1976	9/11 1970	
475 Rudkøbing kommune	6 292	6 947	7 027	2 712	4 822	4 080	1 666
01 Fuglsbølle	828	301	344	115	-	-	-
02 Longelse	1 609	803	840	302	210	.	.
03 Rudkøbing	305	4 022	4 003	1 637	4 017	4 003	1 637
04 Simmerbølle	885	874	804	278	518	.	.
05 Skrøbelev	2 087	711	752	252	77	77	29
06 Strynø	578	236	284	128	-	-	-
Rudkøbing by (sogn 03, 04, 05) ...	239				4 612	4 080	1 666
Spodsbjerg by (sogn 02)	13				210	.	.
477 Ryslinge kommune	8 169	6 473	5 536	1 859	4 017	2 989	1 043
01 Gislev	3 499	2 201	1 895	625	1 158	741	261
02 Kværndrup	3 096	2 148	1 959	655	1 415	1 097	391
03 Ryslinge	1 574	2 124	1 682	579	1 444	1 151	391
Fjellerup by, del af (sogn 03) 9)	.				.	192	72
Gislev by (sogn 01)	83				1 158	741	261
Kværndrup by (sogn 02)	93				1 200	891	323
Ryslinge og Hestehave byer (sogn 03) 10)	89				1 444	959	319
Trunderup by (sogn 02)	20				215	206	68
479 Svendborg kommune	17 280	36 956	35 809	13 965	32 239	31 264	12 425
01 Bjerreby	3 029	1 226	1 271	433	401	343	115
02 Bregninge (Tåsinge)	2 036	3 258	2 793	1 042	2 890	2 403	903
03 Drejø 11)	745	214	240	100	.	240	100
04 Egense	2 148	1 666	1 405	464	1 065	748	259
05 Landet	1 918	1 184	1 167	394	820	557	179
06 Skt. Jørgens	2 383	4 063	3 800	1 507	4 033	3 800	1 507
07 Skt. Nikolaj	2 882	3 361	1 678	2 882	3 361	1 678
08 Skårup	2 762	2 223	2 238	807	1 425	1 216	467
09 Sørup	3 726	3 931	1 545	3 383	3 931	1 545
10 Thurø	753	2 754	2 231	767	2 455	1 909	644
11 Tved	1 506	1 966	1 657	555	1 377	1 041	355
12 Vor Frue	11 794	11 715	4 673	11 508	11 715	4 673
Bjerreby by (sogn 01)	30				401	343	115
Bregninge by (sogn 02)	42				271	272	92
Fiskophuse og Rantzausminde byer (sogn 04)	63				954	633	219
Landet by (sogn 05)	19				278	265	87
Lundby by (sogn 05)	28				298	292	92
Skårup by (sogn 08)	84				1 216	1 216	467
Strammelse by (sogn 05)	21				244	.	.
Svendborg by (sogn 04, 06, 07, 09, 11, 12) 11)	1 043				23 294	24 203	9 898
Thurø by (sogn 10)	180				2 455	1 909	644
Troense by (sogn 02)	77				889	771	322
Vindeby by (sogn 02)	104				1 730	1 360	489
Åbyskov by (sogn 08)	18				209	.	.

Tabel 4 (fortsat) Amtskommuner, kommuner, sogne og byer pr. 1. juli 1976

4.8. (fortsat) Kommuner, sogne og byer i Fyns amtskommune (FYN A)

	Areal i ha	Folketal		Antal husstande	Heraf i byer		
		1/7 1976	9/11 1970		Folketal		Antal husstande
					1/7 1976	9/11 1970	
481 <u>Sydlandøland kommune</u>	<u>12 082</u>	<u>5 379</u>	<u>5 662</u>	<u>1 981</u>	<u>1 721</u>	<u>1 676</u>	<u>576</u>
01 Fodslette	1 031	206	242	75	-	-	-
02 Humble	3 720	1 867	1 924	675	705	633	212
03 Lindelse	2 664	1 019	1 063	387	301	267	108
04 Magleby	3 502	1 720	1 868	633	715	776	256
05 Tryggelev	1 165	567	565	211	-	-	-
Bagenkop by (sogn 04)	37				715	776	256
Humble by (sogn 02)	50				705	633	212
Lindelse by (sogn 03)	20				301	267	108
483 <u>Søndersø kommune</u>	<u>18 136</u>	<u>10 888</u>	<u>9 439</u>	<u>3 194</u>	<u>5 383</u>	<u>3 313</u>	<u>1 146</u>
01 Ejlbjby	519	168	159	60	-	-	-
02 Hårslev	3 508	1 563	1 693	578	372	317	116
03 Melby	611	251	270	100	-	-	-
04 Skamby	2 054	937	951	328	479	448	157
05 Sørslev	2 528	1 412	1 395	456	602	544	178
06 Søndersø	2 192	2 838	1 560	529	2 251	885	313
07 Veflinge	2 885	1 518	1 463	493	732	601	209
08 Vigerslev	3 839	2 201	1 948	650	947	518	173
Hårslev by (sogn 02)	25				372	317	116
Morud by (sogn 08)	72				943	518	173
Skamby by (sogn 04)	35				479	448	157
Sørslev by (sogn 05)	48				602	544	178
Søndersø by (sogn 06)	124				2 251	885	313
Veflinge by (sogn 07, 08)	53				736	601	209
485 <u>Tommerup kommune</u>	<u>7 313</u>	<u>6 762</u>	<u>6 109</u>	<u>2 055</u>	<u>4 619</u>	<u>3 739</u>	<u>1 309</u>
01 Brylle 12)	2 028	1 671	1 331	443	1 001	589	198
02 Tommerup 12)	2 391	3 287	3 043	1 044	2 679	2 392	842
03 Verringe	2 894	1 804	1 735	568	939	758	269
Brylle by (sogn 01)	62				977	589	198
Gammel Tommerup by (sogn 02)	89				959	953	321
Nårup by (sogn 03)	18				207	215	83
Tommerup St.by (sogn 01, 02)	118				1 744	1 439	521
Verringe by (sogn 03)	55				732	543	186
487 <u>Tranekær kommune</u>	<u>10 745</u>	<u>4 178</u>	<u>4 253</u>	<u>1 600</u>	<u>1 738</u>	<u>1 819</u>	<u>711</u>
01 Bøstrup	2 520	724	846	305	-	-	-
02 Hov	1 286	849	823	339	632	580	242
03 Snøde	1 512	635	610	237	322	316	125
04 Stoense	780	297	319	127	120	133	58
05 Tranekær	2 143	483	539	200	.	250	97
06 Tullebølle	2 504	1 190	1 116	392	664	540	189
Lohals by (sogn 02)	60				632	580	242
Snøde og Stoense byer (sogn 03, 04)	54				442	449	183
Tranekær by (sogn 05) 13)	250	97
Tullebølle by (sogn 06)	49				664	540	189

Tabel 4 (fortsat) Amtskommuner, kommuner, sogne og byer pr. 1. juli 1976

4.8. (fortsat) Kommuner, sogne og byer i Fyns amtskommune (FYN A)

	Areal i ha	Folketal		Antal husstande	Heraf i byer		
		1/7 1976	9/11 1970		Folketal		Antal husstande
					1/7 1976	9/11 1970	
489 <u>Ullerslev kommune</u>	<u>5 434</u>	<u>4 824</u>	<u>4 326</u>	<u>1 401</u>	<u>2 670</u>	<u>1 871</u>	<u>594</u>
01 Ellinge	873	557	559	188	220	.	.
02 Flødstrup	2 035	1 079	1 038	344	-	-	-
03 Skellerup	1 186	637	573	184	311	222	65
04 Ullerslev	1 340	2 551	2 156	685	2 139	1 649	529
Ellinge by (sogn 01)	15				220	.	.
Skellerup by (sogn 03)	20				311	222	65
Ullerslev by (sogn 04)	141				2 139	1 649	529
491 <u>Vissenbjerg kommune</u>	<u>4 739</u>	<u>5 826</u>	<u>5 165</u>	<u>1 660</u>	<u>3 968</u>	<u>2 616</u>	<u>829</u>
01 Vissenbjerg	4 739	5 826	5 165	1 660	3 968	2 616	829
Bred og Vissenbjerg byer (sogn 01)	191				2 994	2 220	700
Skalbjergr by (sogn 01)	55				594	396	129
Skallebølle by (sogn 01)	36				380	.	.
493 <u>Frøskøbing kommune</u>	<u>7 370</u>	<u>4 990</u>	<u>5 163</u>	<u>1 954</u>	<u>3 067</u>	<u>2 617</u>	<u>1 019</u>
01 Bregninge (Frø)	1 643	845	915	343	316	290	114
02 Rise	2 980	1 308	1 369	486	465	.	.
03 Søby	1 153	1 093	1 109	414	825	792	284
04 Tranderup	1 229	550	547	210	329	312	120
05 Frøskøbing	365	1 194	1 223	501	1 132	1 223	501
Bregninge by (sogn 01)	32				316	290	114
Dunkør by (sogn 02)	18				213	.	.
Store Rise by (sogn 02)	31				252	.	.
Søby by (sogn 03)	52				825	792	284
Vindeballe og Tranderup byer (sogn 04)	31				329	312	120
Frøskøbing by (sogn 05)	55				1 132	1 223	501
495 <u>Ørbæk kommune</u>	<u>13 833</u>	<u>6 615</u>	<u>6 608</u>	<u>2 241</u>	<u>2 921</u>	<u>2 750</u>	<u>980</u>
01 Ellested	1 151	262	334	109	.	14	5
02 Frørup	2 860	1 488	1 449	502	689	637	225
03 Herrested	2 532	1 028	985	327	433	337	115
04 Kullerup	840	390	352	119	-	-	-
05 Langå	1 050	332	396	127	.	218	75
06 Refs Vindinge	1 085	803	836	264	374	301	101
07 Svindinge	2 157	639	687	229	312	293	109
08 Øksendrup	739	289	338	124	-	-	-
09 Ørbæk	1 419	1 384	1 231	440	1 113	950	350
Fjellerup by, del af (sogn 01) 9)	.				.	14	5
Frørup by (sogn 02)	36				397	349	126
Langå by (sogn 05) 14)	218	75
Måre by (sogn 03)	30				433	337	115
Refs Vindinge by (sogn 06)	31				374	301	101
Svindinge by (sogn 07)	25				312	293	109
Tårup by (sogn 02)	26				292	288	99
Ørbæk by (sogn 09)	76				1 113	950	350

Tabel 4 (fortsat) Amtskommuner, kommuner, sogne og byer pr. 1. juli 1976

4.8. (fortsat) Kommuner, sogne og byer i Fyns amtskommune (FYN A)

	Areal i ha 1/7 1976	Folketal		Antal husstande 9/11 1970	Heraf i byer		
		1/7 1976	9/11 1970		Folketal		Antal husstande 9/11 1970
					1/7 1976	9/11 1970	
497 <u>Årslev kommune</u>	<u>7 428</u>	<u>8 106</u>	<u>7 244</u>	<u>2 278</u>	<u>5 911</u>	<u>4 482</u>	<u>1 415</u>
01 Nørre Lyndelse	2 332	2 360	2 261	666	1 532	1 263	359
02 Nørre Søby	1 343	990	850	275	656	448	151
03 Rolsted	1 521	1 682	1 554	492	1 225	997	314
04 Sønder Nørå	1 497	2 032	1 557	502	1 679	1 009	337
05 Årslev	735	1 042	1 022	343	819	765	254
Ferritslev by (sogn 03)	71				850	574	178
Nørre Lyndelse by (sogn 01, 02) ..	77				1 534	1 263	359
Nørre Søby by (sogn 02)	42				654	448	151
Rolsted by (sogn 03)	24				332	379	123
Tarup by (sogn 03, 04)	16				329	314	95
Årslev by (sogn 04, 05)	162				2 212	1 504	509
499 <u>Årup kommune</u>	<u>8 049</u>	<u>5 075</u>	<u>4 961</u>	<u>1 601</u>	<u>2 823</u>	<u>2 326</u>	<u>774</u>
01 Kerte	2 495	820	895	284	-	-	-
02 Orte	2 117	1 007	1 061	336	241	.	.
03 Rørup	2 178	844	847	264	391	373	116
04 Skydebjerg	601	378	415	124	266	278	87
05 Årup	658	2 026	1 743	593	1 925	1 675	571
Grønmosen by (sogn 03)	28				391	373	116
Orte by (sogn 02)	25				241	.	.
Skydebjerg by (sogn 04)	24				260	278	87
Årup by (sogn 04, 05)	111				1 931	1 675	571

Noter

- 1) Areal tallet for Husby sogn omfatter del af Bågø sogn (øen Brandsø), der overførtes kirkeligt 1/7 1975.
- 2) Flemløse og Voldtofte byer, sammenvokset efter 9/11 1970.
- 3) Marstal by, 9/11 1970 inkl. Ommel by, der 1/7 1976 regnes som selvstændig by.
- 4) Middelfart by, 9/11 1970 inkl. Strib by, der 1/7 1976 regnes som selvstændig by.
- 5) Vollsmose sogn, 1/4 1976 udskilt af Korsløkke sogn.
- 6) Hedelund og Stige byer, sammenvokset efter 9/11 1970.
- 7) Højby, Højby Nordmark og Lindvedparken byer, sammenvokset efter 9/11 1970.
- 8) Odense by, 1/7 1976 inkl. Korup og Slukefter byer, der 9/11 1970 var selvstændig by med 2214 personer.
- 9) Fjellerup by, 1/7 1976 under 200 personer og henregnes derfor ikke til byer.
- 10) Ryslinge og Hestehave byer, sammenvokset efter 9/11 1970.
- 11) Svendborg by, 9/11 1970 inkl. Drejø sogn, der 1/7 1976 regnes som rent land.
- 12) Af Brylle og Tommerup sogne udskilles 1/10 1979 Broholm sogn (1972 personer 1/1 1980).
- 13) Tranekær by, 1/7 1976 under 200 personer og henregnes derfor ikke til byer.
- 14) Langå by, 1/7 1976 under 200 personer og henregnes derfor ikke til byer.

e) Areal tallet kan ikke anføres for de gamle købstadsogne, jf. tabellens anmærkning 1 og 4.

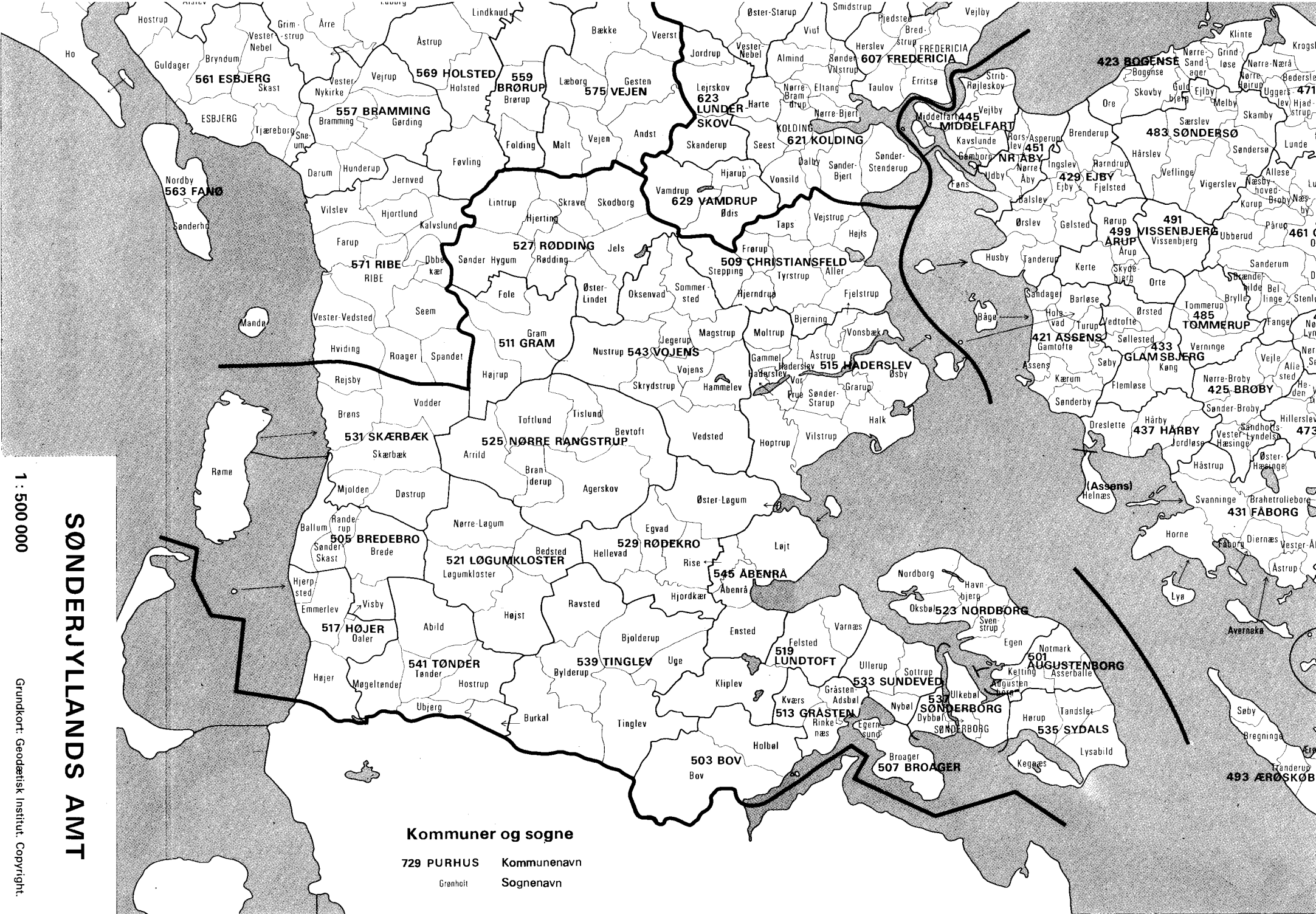
Tabel 4 (fortsat) Amtskommuner, kommuner, sogne og byer pr. 1. juli 1976

4.8. (fortsat) Kommuner, sogne og byer i Fyns amtskommune (FYN A)

/ : Arealoverførsler 1/4 1973-1/1 1980 og enkelte revisioner

(*) foreløbigt areal.

<u>423 Bogense kommune</u>	<u>461 Odense kommune</u>
25/5 1979: 1 ha til Klinte s. (landvinding).	1/4 1974: 13 ha fra Allese s. til Lunde s., Otterup k. (471).
<u>429 Ejby kommune</u>	1/8 1975: Et areal fra Korsløkke s. til Fredens s.
1/7 1975: 210 ha (øen Brandsø) fra Bågå s. til Husby s.	1/4 1976: Et areal fra Korsløkke s. til nyt sogn, Vollsmose s.
5/3 1979: 1 ha fra Ingslev s. til Ejby s.	27/9 1976: Et areal fra Munkebjerg s. til Korsløkke s.
<u>433 Glamsbjerg kommune</u>	" : 1 ha fra Fraugde s. til Korsløkke s.
1/1 1979: 55 ha fra Ørsted s. til Vemmingrup k. (485).	22/8 1979: 5 ha fra Fraugde s. til Åsum s.
<u>437 Hårby kommune</u>	<u>471 Otterup kommune</u>
15/8 1978: 1 ha fra Hårby s. til Dreslette s.	1/4 1974: 13 ha til Lunde s. fra Allese s., Odense k. (461).
<u>439 Kerteminde kommune</u>	<u>475 Rudkøbing kommune</u>
1/1 1980: 7 ha fra Kølstrup s. til Munkebo s., Munkebo k. (447).	8/9 1978: 2 ha fra Skrøbelev s. til Rudkøbing s.
<u>445 Middelfart kommune</u>	<u>485 Tommerup kommune</u>
2/12 1976): 1 ha fra Kavslunde s. til Vejlbys s.	1/1 1979: 55 ha til Vemmingrup k. (433).
13/6 1977)	1/10 " : 421 ha (*) fra Brylle s. og 559 ha (*) fra Tommerup s. til nyt sogn, Broholm s. (i alt 980 ha).
<u>447 Munkebo kommune</u>	
1/1 1980: 7 ha til Munkebo s. fra Kølstrup s., Kerteminde k. (439).	



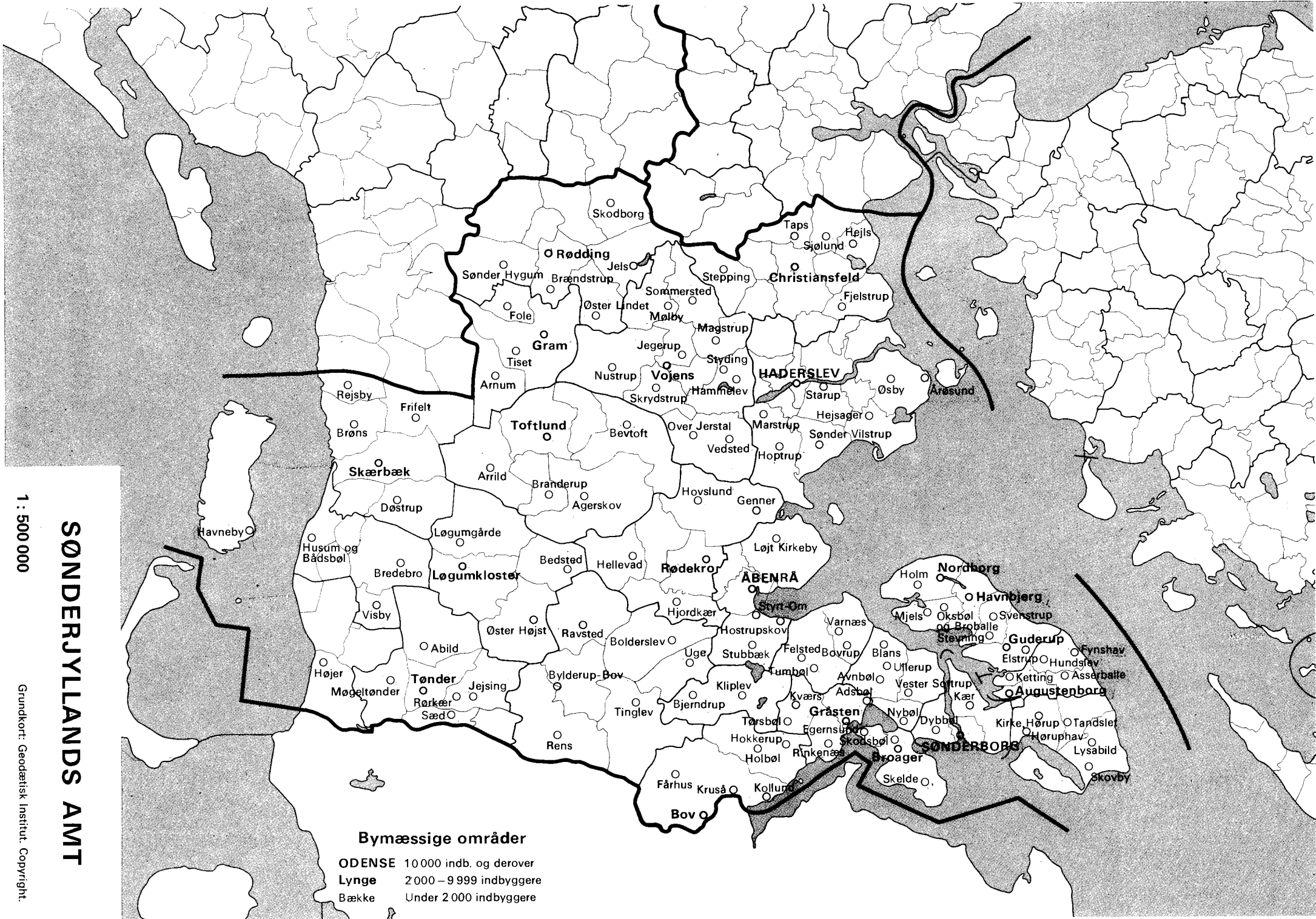
Kommuner og sogne

729 PURHUS	Kommunenavn
Grønhojt	Sognavn

SØNDERJYLLANDS AMT

1 : 500 000

Grundkort: Geodætisk Institut. Copyright.



Bymæssige områder

- ODENSE** 10 000 indb. og derover
- Lyngø** 2 000 – 9 999 indbyggere
- Bække** Under 2 000 indbyggere

SØNDERJYLLANDS AMT

1 : 500 000

Grundkort: Geodætisk Institut. Copyright.

Tabel 4 (fortsat) Amtskommuner, kommuner, sogne og byer pr. 1. juli 1976

4.9. Kommuner, sogne og byer i Sønderjyllands amtskommune (SDJ A)

	Areal i ha 1/7 1976	Folketal		Antal husstande 9/11 1970	Heraf i byer		
		1/7 1976	9/11 1970		Folketal		Antal husstande 9/11 1970
					1/7 1976	9/11 1970	
<u>Sønderjyllands amtskommune</u>	<u>392 937</u>	<u>245 488</u>	<u>238 062</u>	<u>82 530</u>	<u>178 883</u>	<u>165 315</u>	<u>60 033</u>
501 <u>Augustenborg kommune</u>	<u>5 328</u>	<u>6 478</u>	<u>6 191</u>	<u>2 070</u>	<u>4 694</u>	<u>4 007</u>	<u>1 355</u>
01 Asserballe	1 585	1 097	1 003	340	414	247	82
02 Augustenborg 1)	431	2 776	2 669	900	2 717	2 628	890
03 Ketting	1 398	936	872	288	442	265	90
04 Notmark, del af 2)	1 914	1 669	1 647	542	1 121	867	293
Asserballe by (sogn 01)	34				414	247	82
Augustenborg by (sogn 02, 03)	131				2 926	2 628	890
Fynshav by (sogn 04)	48				607	449	154
Hundslev by (sogn 04)	52				514	418	139
Ketting by (sogn 03)	20				233	265	90
503 <u>Bov kommune</u>	<u>14 837</u>	<u>9 556</u>	<u>9 480</u>	<u>3 121</u>	<u>7 159</u>	<u>6 875</u>	<u>2 302</u>
01 Bov	9 807	7 753	7 486	2 476	6 554	6 276	2 107
02 Holbøl	5 030	1 803	1 994	645	605	599	195
Bov, Padborg og Frøslev byer (sogn 01)	230				3 755	3 658	1 237
Fårhus by (sogn 01)	21				282	235	77
Hokkerup by (sogn 02)	25				243	236	82
Holbøl by (sogn 02)	29				362	363	113
Køllund by (sogn 01)	69				759	586	201
Kruså og Nørre Smedeby byer (sogn 01)	114				1 758	1 797	592
505 <u>Bredebro kommune</u>	<u>15 040</u>	<u>3 827</u>	<u>3 722</u>	<u>1 219</u>	<u>2 175</u>	<u>1 850</u>	<u>641</u>
01 Ballum	5 376	710	808	276	384	353	127
02 Brede	5 319	2 053	1 857	602	1 396	1 173	398
03 Døstrup, del af 3)	121	...	20	5	-	-	-
04 Randerup	1 033	170	175	55	-	-	-
05 Sønder Skast	1 188	192	190	62	-	-	-
06 Visby, del af 4)	2 003	702	672	219	395	324	116
Bredebro by (sogn 02)	118				1 396	1 173	398
Husum og Bådsbøl byer (sogn 01) ..	60				384	353	127
Visby by (sogn 06)	45				395	324	116
507 <u>Broager kommune</u>	<u>4 336</u>	<u>5 768</u>	<u>5 406</u>	<u>1 746</u>	<u>4 563</u>	<u>4 013</u>	<u>1 311</u>
01 Broager	4 014	4 131	3 998	1 294	2 981	2 690	887
02 Egersund	322	1 637	1 408	452	1 582	1 323	424
Broager by (sogn 01)	134				2 470	2 143	702
Egersund by (sogn 02)	85				1 582	1 323	424
Skelde by (sogn 01)	21				267	284	99
Skodsbøl by (sogn 01)	19				244	263	86
509 <u>Christiansfeld kommune</u>	<u>21 137</u>	<u>9 410</u>	<u>9 353</u>	<u>2 991</u>	<u>4 158</u>	<u>3 415</u>	<u>1 154</u>
01 Aller	2 022	635	705	225	-	-	-
02 Bjerning	1 261	419	364	108	-	-	-
03 Fjølstrup, del af 5)	2 285	1 041	913	276	621	451	136
04 Frørup	1 501	315	356	100	-	-	-

Tabel 4 (fortsat) Amtskommuner, kommuner, sogne og byer pr. 1. juli 1976

4.9. (fortsat) Kommuner, sogne og byer i Sønderjyllands amtskommune (SDJ A)

	Areal i ha	Folketal		Antal husstande	Heraf i byer		
		1/7 1976	9/11 1970		Folketal		Antal husstande
					1/7 1976	9/11 1970	
05 Hejls	1 548	864	863	265	428	336	101
06 Hjerndrup	1 323	316	357	111	-	-	-
07 Stepping	3 282	899	919	293	351	301	98
08 Taps	1 913	716	742	237	201	.	.
09 Tyrstrup	3 830	3 159	2 995	1 021	2 239	1 994	708
10 Vejstrup	2 172	1 046	1 139	355	318	333	111
Christiansfeld by (sogn 09)	120				2 239	1 994	708
Fjelstrup by (sogn 03) 6)				621	451	136
Hejls by (sogn 05) 6)				428	336	101
Sjølund by (sogn 10) 6)				318	333	111
Stepping by (sogn 07)	27				351	301	98
Taps by (sogn 08) 6)				201	.	.
511 <u>Gram kommune 7)</u> †	<u>13 134</u>	<u>5 092</u>	<u>5 028</u>	<u>1 761</u>	<u>3 505</u>	<u>3 186</u>	<u>1 218</u>
01 Fole	1 768	497	486	156	259	216	78
02 Gram	7 524	3 515	3 459	1 260	2 549	2 306	909
03 Højrup, del af 8)	3 842	1 080	1 083	345	697	664	231
Arnum by (sogn 03)	66				697	664	231
Fole by (sogn 01)	21				259	216	78
Gram by (sogn 02)	134				2 262	2 061	827
Tiset by (sogn 02)	22				287	245	82
513 <u>Gråsten kommune</u>	<u>5 665</u>	<u>6 743</u>	<u>6 318</u>	<u>2 228</u>	<u>5 329</u>	<u>4 882</u>	<u>1 769</u>
01 Felsted, del af 9)	49	8	20	7	-	-	-
02 Gråsten-Adsbøl, del af 10)	1 413	3 368	3 203	1 163	2 937	2 821	1 052
03 Kværs, del af 11)	2 380	1 057	1 071	366	621	633	230
04 Rinkenæs	1 823	2 310	2 024	692	1 771	1 428	487
Adsbøl by (sogn 02)	17				328	351	106
Gråsten by (sogn 02, 04)	222				3 223	2 947	1 121
Kværs by (sogn 03)	41				383	375	135
Rinkenæs by (sogn 04)	100				1 157	951	312
Tørsbøl by (sogn 03)	27				238	258	95
515 <u>Haderslev kommune</u>	<u>27 344</u>	<u>30 213</u>	<u>29 680</u>	<u>11 342</u>	<u>23 690</u>	<u>22 867</u>	<u>9 198</u>
01 Fjelstrup, del af 5)	759	280	320	88	-	-	-
02 Gammel Haderslev	6 415	6 207	2 509	6 167	5 881	2 407
03 Grarup	1 331	396	429	127	203	206	59
04 Haderslev Vor Frue (domsogn) ...	3 402	13 625	14 059	5 815	13 514	13 995	5 791
05 Halk	2 510	540	522	168	90	63	20
06 Hoptrup, del af 12)	4 579	2 312	2 228	728	1 316	1 013	356
07 Moltrup	2 031	608	602	175	-	-	-
08 Sønder Starup	2 002	1 895	1 259	407	1 264	720	239
09 Vilstrup	3 010	1 469	1 352	428	381	368	117
10 Vonsbæk	1 538	477	492	165	-	-	-
11 Øsby	4 354	1 697	1 703	571	696	567	190
12 Åstrup	1 828	499	507	161	59	54	19
Haderslev by (sogn 02, 04, 08, 12)	967				19 861	20 042	8 253
Hejsager by (sogn 03, 05)	34				293	269	79
Hoptrup by (sogn 06, 09)	80				692	543	201

Tabel 4 (fortsat) Amtskommuner, kommuner, sogne og byer pr. 1. juli 1976

4.9. (fortsat) Kommuner, sogne og byer i Sønderjyllands amtskommune (SDJ A)

	Areal i ha	Folketal		Antal husstande	Heraf i byer		
		1/7 1976	9/11 1970		Folketal		Antal husstande
					1/7 1976	9/11 1970	
Marstrup by (sogn 06)	43				638	476	159
Starup by (sogn 08)	96				1 143	608	203
Sønder Vilstrup by (sogn 09)	46				367	362	113
Øsby by (sogn 11)	29				386	315	99
Årøsund by (sogn 11)	31				310	252	91
517 Højer kommune	10 865	3 092	3 302	1 136	1 375	1 416	499
01 Daler	2 006	495	522	170	-	-	-
02 Emmerlev	3 351	768	841	288	-	-	-
03 Hjerpsted	1 180	139	163	58	-	-	-
04 Højer	4 077	1 690	1 745	611	1 375	1 416	499
05 Visby, del af 4)	251	...	31	9	-	-	-
Højer by (sogn 04)	75				1 375	1 416	499
519 Lundtoft kommune	13 785	5 929	5 618	1 865	2 950	2 415	850
01 Felsted, del af 9)	4 645	2 274	2 192	723	929	773	262
02 Kliplev	6 226	2 271	2 064	673	1 124	942	327
03 Kvørs, del af 11)	64	14	25	7	-	-	-
04 Tinglev, del af 13)	206	5	12	3	-	-	-
05 Varnæs	2 644	1 365	1 325	459	897	700	261
Bjerndrup by (sogn 02)	14				205	232	77
Bovrup by (sogn 05)	45				509	352	130
Felsted by (sogn 01)	50				690	519	185
Kliplev by (sogn 02)	74				919	710	250
Tumbøl by (sogn 01) 6)				239	254	77
Varnæs by (sogn 05)	41				388	348	131
521 Løgumkloster kommune	20 032	6 677	6 289	1 996	4 037	3 564	1 222
01 Bedsted	3 320	983	986	287	487	437	143
02 Højst	5 107	1 103	1 118	363	475	442	167
03 Løgumkloster	5 538	2 949	2 553	907	2 413	2 091	773
04 Nørre Løgum	6 067	1 642	1 632	439	662	594	139
Bedsted by (sogn 01)	45				487	437	143
Løgumgårde by (sogn 04)	42				662	594	139
Løgumkloster by (sogn 03)	167				2 413	2 091	773
Øster Højst by (sogn 02)	42				475	442	167
523 Nordborg kommune	12 478	15 290	15 358	5 087	13 069	12 801	4 226
01 Egen	3 226	2 861	2 707	897	2 293	2 132	690
02 Havnbjerg	2 235	4 554	4 452	1 556	4 199	4 038	1 421
03 Nordborg	3 134	5 058	5 178	1 666	4 413	4 493	1 443
04 Notmark, del af 2)	20	5	4	2	-	-	-
05 Oksbøl	2 043	1 127	1 273	404	805	896	284
06 Svenstrup	1 820	1 685	1 744	562	1 359	1 242	388
Elstrup by (sogn 01)	28				211	232	84
Guderup, Dyndved og Sjellerup byer (sogn 01)	137				2 082	1 900	606
Havnbjerg, Lavensby, Langesø og Lunden byer (sogn 02) 14)	211				4 199	4 038	1 421

Tabel 4 (fortsat) Amtskommuner, kommuner, sogne og byer pr. 1. juli 1976

4.9. (fortsat) Kommuner, sogne og byer i Sønderjyllands amtskommune (SDJ A)

	Areal i ha 1/7 1976	Folketal		Antal husstande 9/11 1970	Heraf i byer		
		1/7 1976	9/11 1970		Folketal		Antal husstande 9/11 1970
					1/7 1976	9/11 1970	
Holm by (sogn 03)	49				460	361	122
Mjels by (sogn 05)	17				223	217	74
Nordborg by (sogn 03)	177				3 953	4 132	1 321
Oksbøl og Broballe byer (sogn 05, 06)	55				586	679	210
Stevning by (sogn 06)	57				594	620	191
Svenstrup by (sogn 06)	55				761	622	197
525 Nørre Rangstrup kommune 15)	30 197	9 162	8 706	2 811	4 878	4 081	1 467
01 Agerskov 16)	8 896	2 560	2 348	761	1 066	871	331
02 Arrild 15)	5 509	773	857	269	289	286	95
03 Bevtoft	6 197	1 367	1 408	431	598	480	172
04 Branderup	2 511	687	764	237	305	297	98
05 Højrup, del af 8)	206	-	21	5	-	-	-
06 Tislund	2 317	472	492	144	-	-	-
07 Toftlund	4 561	3 303	2 816	964	2 620	2 147	771
Agerskov by (sogn 01)	87				1 066	871	331
Arrild by (sogn 02)	28				289	286	95
Bevtoft by (sogn 03)	54				598	480	172
Branderup by (sogn 04)	55				305	297	98
Toftlund by (sogn 07)	197				2 620	2 147	771
527 Rødding kommune	27 333	10 723	10 605	3 466	5 673	5 274	1 879
01 Hjerting	1 273	332	362	112	-	-	-
02 Jels	4 035	1 970	1 816	611	1 205	1 034	376
03 Lintrup	3 934	909	934	294	-	-	-
04 Rødding	3 227	2 890	2 894	968	2 412	2 377	830
05 Skodborg	3 695	1 810	1 721	557	1 113	935	327
06 Skrave	2 870	595	608	192	-	-	-
07 Sønder Hygum	5 216	1 254	1 296	411	458	472	178
08 Øster Lindet	3 083	963	974	321	485	456	168
Brændstrup by (sogn 04)	20				255	275	87
Jels by (sogn 02)	117				1 205	1 034	376
Rødding by (sogn 04)	164				2 157	2 102	743
Skodborg by (sogn 05)	76				1 113	935	327
Sønder Hygum by (sogn 07)	42				458	472	178
Øster Lindet by (sogn 08)	71				485	456	168
529 Rødekro kommune	20 190	9 525	7 962	2 591	6 237	4 631	1 606
01 Egvad	2 988	509	564	173	-	-	-
02 Hellevad	3 515	1 027	1 068	342	523	499	180
03 Hjordkær 17)	3 405	1 852	1 527	499	1 298	975	330
04 Hoptrup, del af 12)	18	35	.	.	-	-	-
05 Rise, del af 18)	3 125	4 087	2 932	977	3 529	2 246	787
06 Øster Løgum	7 139	2 015	1 871	600	887	911	309
Genner by (sogn 06)	58				536	444	154
Hellevad by (sogn 02)	47				523	499	180
Hjordkær by (sogn 03)	90				1 298	975	330
Hovslund by (sogn 06)	39				351	261	90

Tabel 4 (fortsat) Amtskommuner, kommuner, sogne og byer pr. 1. juli 1976

4.9. (fortsat) Kommuner, sogne og byer i Sønderjyllands amtskommune (SDJ A)

	Areal i ha 1/7 1976	Folketal		Antal husstande 9/11 1970	Heraf i byer		
		1/7 1976	9/11 1970		Folketal		Antal husstande 9/11 1970
					1/7 1976	9/11 1970	
Rødekro by (sogn 05)	276				3 529	2 246	787
Øster Løgum by (sogn 06) 19)	206	65
531 Skærbæk kommune †	35 916	7 658	7 469	2 572	4 549	4 114	1 512
01 Brøns	4 990	844	845	292	477	448	176
02 Døstrup, del af 3)	4 335	939	957	323	411	440	158
03 Mjolden	1 752	297	330	105	-	-	-
04 Rejsby	1 867	488	502	164	329	317	108
05 Rømø	12 886	811	816	289	217	207	62
06 Skærbæk	5 529	3 348	3 064	1 109	2 871	2 483	933
07 Vodder	4 557	931	955	290	244	219	75
Brøns by (sogn 01)	88				477	448	176
Døstrup by (sogn 02)	39				411	440	158
Frifelt by (sogn 07)	19				244	219	75
Havneby by (sogn 05)	59				217	207	62
Rejsby by (sogn 04)	91				329	317	108
Skærbæk by (sogn 06)	192				2 871	2 483	933
533 Sundeved kommune †	6 931	4 943	4 308	1 419	3 222	2 356	765
01 Dybbøl, del af 20)	10	-	-	-	-	-	-
02 Gråsten-Adsbøl, del af 10)	394	123	136	48	-	-	-
03 Nybøl	1 289	1 246	1 025	320	923	638	202
04 Sottrup, del af 21)	2 231	1 717	1 424	485	1 035	708	238
05 Ullerup	3 007	1 857	1 723	566	1 264	1 010	325
Avnbøl by (sogn 05)	43				423	352	113
Blans by (sogn 05)	53				462	390	122
Nybøl by (sogn 03)	63				923	638	202
Ullerup by (sogn 05)	43				379	268	90
Vester Sottrup by (sogn 04)	79				1 035	708	238
535 Sydals kommune	9 466	6 530	5 623	1 893	3 671	2 249	746
01 Hørup	2 575	2 727	1 883	609	2 125	1 136	364
02 Kegnæs	1 680	704	754	279	-	-	-
03 Lysabild	3 192	1 852	1 710	586	977	552	196
04 Tandslet	2 019	1 247	1 276	419	569	561	186
Høruphav by (sogn 01)	104				1 822	867	276
Kirke Hørup by (sogn 01)	20				303	269	88
Lysabild by (sogn 03)	64				569	251	88
Skovby by (sogn 03)	24				408	301	108
Tandslet by (sogn 04)	55				569	561	186
537 Sønderborg kommune †	5 441	28 793	29 638	11 062	27 878	28 389	10 645
01 Christians	854	13 511	13 664	4 993	13 511	13 664	4 993
02 Dybbøl, del af 20)	1 404	2 452	2 120	685	2 109	1 886	607
03 Skt. Marie	8 242	9 567	4 004	8 235	9 567	4 004
04 Sottrup, del af 21)	9	-	-	-	-	-	-
05 Ulkebøl	3 174	4 588	4 287	1 380	4 023	3 272	1 041
Dybbøl by (sogn 02)	64				367	380	124
Kær by (sogn 05)	24				236	.	.

Tabel 4 (fortsat) Amtskommuner, kommuner, sogne og byer pr. 1. juli 1976

4.9. (fortsat) Kommuner, sogne og byer i Sønderjyllands amtskommune (SDJ A)

	Areal i ha	Folketal		Antal husstande	Heraf i byer		
		1/7 1976	9/11 1970		Folketal		Antal husstande
					1/7 1976	9/11 1970	
Ragebøl by (sogn 02) 22)	211	58	
Sønderborg by (sogn 01, 02, 03, 05) 23)	1 054				27 275	27 798	10 463
539 <u>Tinglev kommune</u>	<u>32 497</u>	<u>9 773</u>	<u>9 545</u>	<u>3 033</u>	<u>5 324</u>	<u>4 385</u>	<u>1 552</u>
01 Bjolderup	5 530	1 795	1 760	549	954	774	267
02 Burkal, del af 24)	7 237	2 103	2 272	726	1 061	940	337
03 Bylderup	4 343	1 095	1 042	323	593	479	164
04 Ravsted	5 089	1 131	1 159	363	454	433	160
05 Tinglev, del af 13)	7 296	3 051	2 689	880	1 994	1 531	548
06 Uge	3 002	598	623	192	268	228	76
Bolderslev by (sogn 01)	91				954	774	267
Bylderup-Bov, Bylderup og Lende- mark byer (sogn 02, 03)	149				1 288	1 084	387
Ravsted by (sogn 04)	44				454	433	160
Rens by (sogn 02)	46				366	335	114
Tinglev by (sogn 05)	156				1 994	1 531	548
Uge by (sogn 06)	32				268	228	76
541 <u>Tønder kommune</u>	<u>18 457</u>	<u>12 146</u>	<u>11 631</u>	<u>4 322</u>	<u>9 713</u>	<u>9 396</u>	<u>3 660</u>
01 Abild	5 278	1 293	1 248	379	529	460	143
02 Burkal, del af 24)	1 531	171	.	.	-	-	-
03 Hostrup	3 845	1 144	1 045	339	669	547	200
04 Møgeltønder	3 488	1 205	1 182	412	782	711	268
05 Tønder	2 838	7 896	7 731	3 064	7 491	7 469	2 985
06 Ubjerg	1 477	437	425	128	242	209	64
Abild by (sogn 01)	38				529	460	143
Jejsing by (sogn 03)	42				464	346	126
Møgeltønder by (sogn 04)	70				782	711	268
Rørkær by (sogn 03)	30				205	201	74
Sød by (sogn 06)	29				242	209	64
Tønder by (sogn 05)	432				7 491	7 469	2 985
543 <u>Vojens kommune</u>	<u>29 720</u>	<u>17 177</u>	<u>16 346</u>	<u>5 159</u>	<u>12 745</u>	<u>11 517</u>	<u>3 706</u>
01 Hammelev	3 414	1 506	1 558	495	1 028	1 032	327
02 Jegerup	2 100	2 363	1 102	321	2 095	804	239
03 Magstrup	2 289	601	591	187	211	210	67
04 Nustrup	5 938	1 533	1 532	480	614	538	183
05 Oksenvad	3 348	791	820	259	270	287	106
06 Skrydstrup	2 607	1 473	1 473	426	1 285	1 232	357
07 Sommersted	3 217	1 665	1 580	512	1 057	974	334
08 Vedsted	5 987	2 613	2 582	823	1 619	1 447	470
09 Vojens	820	4 632	5 108	1 656	4 566	4 993	1 623
Hammelev by (sogn 01)	91				771	751	246
Jegerup by (sogn 02)	45				480	367	122
Magstrup by (sogn 03)	34				211	210	67
Mølby by (sogn 05)	35				266	287	106
Nustrup by (sogn 04)	109				614	538	183
Over Jerstal by (sogn 08)	112				1 258	1 120	361
Skrydstrup by (sogn 06)	135				1 154	1 067	305

Tabel 4 (fortsat) Amtskommuner, kommuner, sogne og byer pr. 1. juli 1976

4.9. (fortsat) Kommuner, sogne og byer i Sønderjyllands amtskommune (SDJ A)

	Areal i ha	Folketal		Antal husstande	Heraf i byer		
					Folketal		Antal husstande
		1/7 1976	9/11 1970		1/7 1976	9/11 1970	
Sommersted by (sogn 07)	87				1 061	974	334
Styding by (sogn 01)	25				257	281	81
Vedsted by (sogn 08)	42				361	327	109
Vojens by (sogn 02, 06, 09)	448				6 312	5 595	1 792
545 Åbenrå kommune	12 808	20 983	20 484	7 640	18 289	17 632	6 750
01 Ensted	4 165	2 176	2 172	668	1 346	1 233	385
02 Løjt	5 566	3 038	2 894	926	1 484	1 203	388
03 Rise, del af 18)	1 382	554	222	69	354	-	-
04 Åbenrå	1 695	15 215	15 196	5 977	15 105	15 196	5 977
Hostrupskov by (sogn 01)	34				368	397	119
Løjt Kirkeby by (sogn 02)	83				1 484	1 203	388
Stubbæk by (sogn 01)	48				766	611	190
Styrt-Om by (sogn 01)	15				212	225	76
Åbenrå by (sogn 03, 04)	770				15 459	15 196	5 977

Noter

- 1) Augustenborg sogn, 9/11 1970 inkl. del af Ulkebøl sogn, der overførtes kirkeligt 1/8 1971.
- 2) Notmark sogn med i alt 1674 personer og 1934 ha ligger i Augustenborg og Nordborg kommuner.
- 3) Døstrup sogn med i alt 4456 ha ligger i Bredebro og Skærbæk kommuner. På grund af ufuldstændige adresseoplysninger 1/7 1976 kan den del, der hører til Bredebro kommune, ikke udskilles, men er indeholdt i Brede sogn. (Denne del er 1/1 1978 opgjort til 9 personer).
- 4) Visby sogn med i alt 2254 ha ligger i Bredebro og Højer kommuner. På grund af ufuldstændige adresseoplysninger 1/7 1976 kan den del, der hører til Højer kommune, ikke udskilles, men er indeholdt i Daler sogn. (Denne del er 1/1 1978 opgjort til 23 personer).
- 5) Fjelstrup sogn med i alt 1321 personer og 3044 ha ligger i Christiansfeld og Haderslev kommuner.
- 6) Unøjagtig afgrænsning 1/7 1976 på grund af ufuldstændige adresseoplysninger.
- 7) Gram kommune, 9/11 1970 ekskl. del af Arrild sogn, der 1/4 1972 overførtes kommunalt til Nørre Rangstrup kommune.
- 8) Højrup sogn med i alt 1080 personer og 4048 ha ligger i Gram og Nørre Rangstrup kommuner.
- 9) Felsted sogn med i alt 2282 personer og 4694 ha ligger i Gråsten og Lundtoft kommuner.
- 10) Gråsten-Adsbøl sogn med i alt 3491 personer og 1807 ha ligger i Gråsten og Sundeved kommuner.
- 11) Kværs sogn med i alt 1071 personer og 2444 ha ligger i Gråsten og Lundtoft kommuner.
- 12) Hoptrup sogn med i alt 2347 personer og 4597 ha ligger i Haderslev og Rødekro kommuner. 1/7 1977 overføres den del (øen Kalvø), der ligger i Rødekro kommune, kirkeligt til Øster Løgum sogn.
- 13) Tinglev sogn med i alt 3056 personer og 7502 ha ligger i Lundtoft og Tinglev kommuner.
- 14) Havnbjerg, Lavensby, Langesø og Lunden byer, sammenkøst efter 9/11 1970.
- 15) Tallene for Nørre Rangstrup kommune og for Arrild sogn 9/11 1970 er inkl. den del af Arrild sogn, der 1/4 1972 overførtes kommunalt fra Gram kommune.
- 16) Agerskov sogn, 9/11 1970 inkl. del af Helleved sogn, der overførtes kirkeligt 1/8 1971.
- 17) Hjordkær sogn, 9/11 1970 inkl. del af Bjolderup sogn, der overførtes kirkeligt 1/6 1971.
- 18) Rise sogn med i alt 4641 personer og 4507 ha ligger i Rødekro og Åbenrå kommuner.
- 19) Øster Løgum by, 1/7 1976 under 200 personer og henregnes derfor ikke til byer.

Tabel 4 (fortsat) Amtskommuner, kommuner, sogne og byer pr. 1. juli 1976

4.9. (fortsat) Kommuner, sogne og byer i Sønderjyllands amtskommune (SDJ A)

Noter (fortsat)

- 20) Dybbøl sogn med i alt 2452 personer og 1414 ha ligger i Sundeved og Sønderborg kommuner. Delen i Sundeved kommune overføres 1/7 1979 til Sottrup sogn.
- 21) Sottrup sogn med i alt 1717 personer og 2240 ha ligger i Sundeved og Sønderborg kommuner. Delen i Sønderborg kommune overføres 1/7 1979 til Dybbøl sogn.
- 22) Ragebøl by, 1/7 1976 under 200 personer og henregnes derfor ikke til byer.
- 23) Sønderborg by, 1/7 1976 inkl. Spang, Vollerup og Sundsmark byer, der 9/11 1970 var selvstændige byer med 3272 personer.
- 24) Burkal sogn med i alt 2274 personer og 8768 ha ligger i Tinglev og Tønder kommuner.

e) Arealantal kan ikke anføres for de gamle købstadsogne, jf. tabellens anmærkning 1 og 4.

‡ : Arealoverførsler 1/4 1973-1/1 1980 og enkelte revisioner

501 Augustenborg kommune

27/11 1975: 5 ha fra Ketting s. til Asserballe s.

" : 4 ha fra Notmark s. til Ketting s.

505 Bredebro kommune

Arealet for Ballum s. er inkl. 2372 ha af Vadehavet. (Landsopmålingen 1953-59).

507 Broager kommune

1975-1976: 2 ha til Broager s. (landvinding).

511 Gram kommune

1/1 1977: 3 ha fra Højrup s. til Gram s.

519 Lundtoft kommune

1/1 1978: 1 ha til Kliplev s. fra Uge s., Tinglev k. (539).

529 Rødekro kommune

1/4 1972: 18 ha (øen Kalvø) af Hoptrup s. kommunalt fra Haderslev k. (515).

1/7 1977: 18 ha (øen Kalvø) fra Hoptrup s. til Øster Løgum s.

25/1 1978: 2 ha fra Egvad s. til Hjordkær s.

531 Skærbæk kommune

Arealet for Brøns, Rømø og Skærbæk s. er inkl. henholdsvis 1111 ha, 4497 ha og 223 ha af Vadehavet. (Landsopmålingen 1953-59).

533 Sundeved kommune

1/7 1979: 10 ha fra Dybbøl s. til Sottrup s.

537 Sønderborg kommune

1/7 1979: 9 ha fra Sottrup s. til Dybbøl s.

539 Tinglev kommune

1/1 1978: 1 ha fra Uge s. til Kliplev s., Lundtoft k. (519).

" : 1 ha fra Uge s. til Tinglev s.

545 Åbenrå kommune

pr. 1976: 10 ha tillagt Åbenrå s. og 30 ha tillagt Ensted s. ved ændring af kystlinien (havneudvidelser mv.). (Opmåling på Geodætisk Instituts 4 cm-kort pr. 1976).

1/8 1978: 235 ha fra Rise s. til Åbenrå s.



RIBE AMT

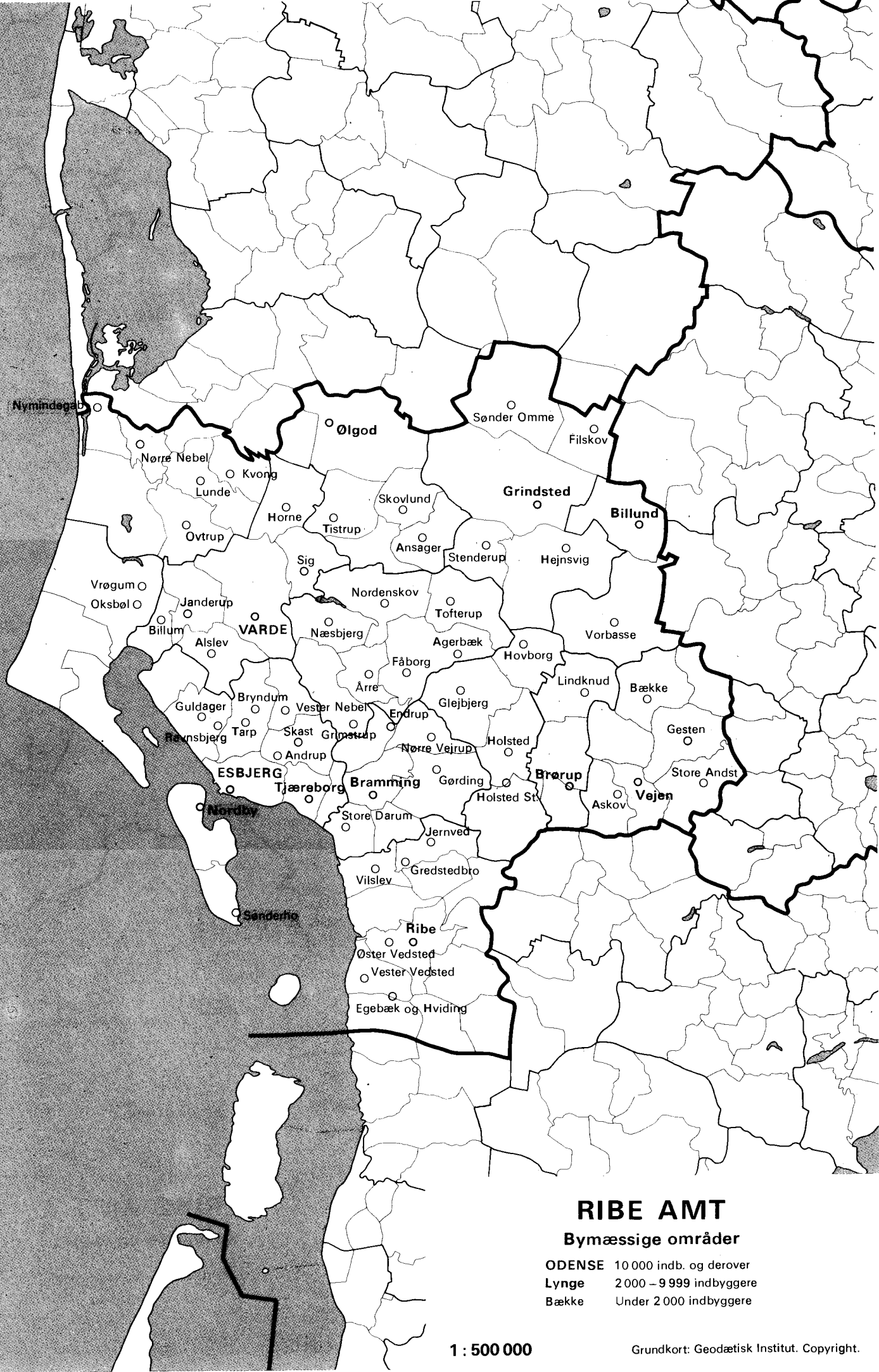
Kommuner og sogne

729 PURHUS	Kommunenavn
Grønholt	Sogneavn

1 : 500 000

Grundkort: Geodætisk Institut. Copyright.

Nymindede



RIBE AMT

Bymæssige områder

- ODENSE 10 000 indb. og derover
- Lynge 2 000 – 9 999 indbyggere
- Bække Under 2 000 indbyggere

1 : 500 000

Grundkort: Geodætisk Institut. Copyright.

Tabel 4 (fortsat) Amtskommuner, kommuner, sogne og byer pr. 1. juli 1976

4.10. Kommuner, sogne og byer i Ribe amtskommune (RIB A)

	Areal i ha 1/7 1976	Folketal		Antal husstande 9/11 1970	Heraf i byer		
		1/7 1976	9/11 1970		Folketal		Antal husstande 9/11 1970
					1/7 1976	9/11 1970	
<u>Ribe amtskommune 1)</u>	<u>313 154</u>	<u>207 037</u>	<u>197 831</u>	<u>67 511</u>	<u>157 297</u>	<u>143 607</u>	<u>51 437</u>
551 <u>Billund kommune</u> †	<u>15 454</u>	<u>6 032</u>	<u>4 735</u>	<u>1 506</u>	<u>4 236</u>	<u>2 806</u>	<u>937</u>
01 Grene	5 566	4 014	2 699	870	3 335	2 015	673
02 Vorbasse	9 888	2 018	2 036	636	901	791	264
Billund by (sogn 01)	227				3 335	2 015	673
Vorbasse by (sogn 02)	64				901	791	264
553 <u>Blåbjerg kommune 1)</u> †	<u>25 441</u>	<u>6 616</u>	<u>6 493</u>	<u>2 047</u>	<u>2 745</u>	<u>2 088</u>	<u>729</u>
01 Henne	7 777	938	987	318	-	-	-
02 Kvong	2 650	684	683	203	289	.	.
03 Lunde	4 467	1 072	1 120	332	343	297	110
04 Lydum	1 337	358	366	125	-	-	-
05 Lønne	2 689	594	584	189	325	288	91
06 Nørre Nebel, del af 2)	2 060	1 439	1 298	422	1 085	901	306
07 Ovtrup	4 461	1 531	1 455	458	703	602	222
Kvong by (sogn 02)	19				289	.	.
Lunde by (sogn 03)	37				343	297	110
Nymindegab by (sogn 05)	22				325	288	91
Nørre Nebel by (sogn 06)	69				1 085	901	306
Ovtrup by (sogn 07)	45				703	602	222
555 <u>Blåvandshuk kommune</u>	<u>22 280</u>	<u>3 329</u>	<u>3 217</u>	<u>1 024</u>	<u>2 214</u>	<u>1 803</u>	<u>576</u>
01 Ho	4 979	187	192	67	-	-	-
02 Oksby	7 328	384	456	168	-	-	-
03 Ål	9 973	2 758	2 569	789	2 214	1 803	576
Oksbøl by (sogn 03)	134				1 851	1 535	478
Vrøgum by (sogn 03)	39				363	268	98
557 <u>Bramming kommune</u> †	<u>16 961</u>	<u>11 416</u>	<u>10 301</u>	<u>3 411</u>	<u>7 756</u>	<u>5 957</u>	<u>2 133</u>
01 Bramming 3)	3 169	5 318	4 377	1 547	4 721	3 678	1 344
02 Darum	2 251	1 084	1 003	326	761	593	192
03 Gørding, del af 4)	4 872	2 480	2 437	778	1 449	1 261	446
04 Hunderup	1 791	732	711	208	-	-	-
05 Vejrup	2 663	1 177	1 173	368	655	425	151
06 Vester Nykirke	2 215	625	600	184	170	.	.
Bramming by (sogn 01, 03)	251				4 730	3 678	1 344
Endrup by (sogn 05, 06)	30				234	.	.
Gørding by (sogn 03)	106				1 440	1 261	446
Nørre Vejrup by (sogn 05)	46				591	425	151
Store Darum by (sogn 02)	109				761	593	192
559 <u>Brørup kommune</u>	<u>10 700</u>	<u>5 703</u>	<u>5 077</u>	<u>1 751</u>	<u>3 804</u>	<u>2 945</u>	<u>1 121</u>
01 Brørup	3 895	3 690	3 246	1 178	2 982	2 352	907
02 Folding	2 163	1 082	808	254	427	232	80
03 Lindknud, del af 5)	4 642	931	1 023	319	395	361	134
Brørup by (sogn 01, 02)	198				3 409	2 584	987
Lindknud by (sogn 03)	34				395	361	134

Tabel 4 (fortsat) Amtskommuner, kommuner, sogne og byer pr. 1. juli 1976

4.10. (fortsat) Kommuner, sogne og byer i Ribe amtskommune (RIB A)

	Areal i ha	Folketal		Antal husstande 9/11 1970	Heraf i byer		
		1/7 1976	9/11 1970		Folketal		Antal husstande 9/11 1970
					1/7 1976	9/11 1970	
561 <u>Esbjerg kommune</u>	<u>22 059</u>	<u>79 252</u>	<u>76 428</u>	<u>27 356</u>	<u>75 326</u>	<u>72 152</u>	<u>26 088</u>
01 Bryndum 6)	3 967	7 855	5 442	1 671	7 109	4 583	1 421
02 Grundtvigs	3 159	6 678	7 944	2 862	6 678	7 944	2 862
03 Guldager 7)	3 255	15 365	10 839	3 226	14 988	10 196	3 042
04 Hostrup	2 759	512	565	165	-	-	-
05 Jerne 8)	20 135	17 544	5 340	19 844	17 544	5 340
06 Skast	3 303	1 815	1 568	476	1 187	828	252
07 Sneum	1 097	396	426	132	-	-	-
08 Tjæreborg	1 999	2 575	2 320	718	2 127	1 802	561
09 Treenigheds	8 762	10 464	3 897	8 762	10 464	3 897
10 Vester Nebel	2 520	724	750	233	271	225	77
11 Vor Frelzers	6 683	8 566	4 027	6 608	8 566	4 027
12 Zions	7 752	10 000	4 609	7 752	10 000	4 609
Andrup by (sogn 06)	43				872	534	159
Bryndum by (sogn 01)	24				358	202	58
Esbjerg by (sogn 01, 02, 03, 05, 09, 11, 12)	3 086				69 688	68 097	24 822
Guldager by (sogn 03)	32				474	323	112
Ravnsbjerg by (sogn 03)	15				297	.	.
Skast by (sogn 06)	17				315	294	93
Tarp by (sogn 01)	50				924	675	206
Tjæreborg by (sogn 08)	116				2 127	1 802	561
Vester Nebel by (sogn 10)	20				271	225	77
563 <u>Fanø kommune</u>	<u>5 576</u>	<u>2 762</u>	<u>2 694</u>	<u>1 010</u>	<u>2 518</u>	<u>2 408</u>	<u>911</u>
01 Nordby	3 849	2 391	2 345	872	2 163	2 081	785
02 Sønderho	1 727	371	349	138	355	327	126
Nordby by (sogn 01)	90				2 163	2 081	785
Sønderho by (sogn 02)	40				355	327	126
565 <u>Grindsted kommune</u>	<u>38 197</u>	<u>16 593</u>	<u>16 338</u>	<u>5 255</u>	<u>11 713</u>	<u>10 634</u>	<u>3 677</u>
01 Ansager, del af 9)	3 081	1 146	1 116	326	608	481	164
02 Filskov 10)	4 017	1 007	1 032	308	519	491	161
03 Grindsted	13 298	9 718	9 488	3 170	8 066	7 558	2 647
04 Hejnsvig 11)	9 395	2 276	2 227	676	888	711	240
05 Sønder Omme, del af 12)	8 406	2 446	2 475	775	1 632	1 393	465
Filskov by (sogn 02)	51				519	491	161
Grindsted by (sogn 03)	438				8 066	7 558	2 647
Hejnsvig by (sogn 04)	65				888	711	240
Stenderup og Krogager byer (sogn 01)	38				608	481	164
Sønder Omme by (sogn 05)	125				1 632	1 393	465
567 <u>Helle kommune</u>	<u>28 051</u>	<u>8 106</u>	<u>7 646</u>	<u>2 351</u>	<u>3 523</u>	<u>2 643</u>	<u>940</u>
01 Fåborg	6 369	2 392	2 238	712	1 333	1 174	415
02 Grimstrup	4 818	1 293	1 224	362	291	.	.
03 Næsbjerg	3 755	872	797	244	419	277	104
04 Vester Starup	4 757	1 158	1 118	336	536	446	154
05 Øse	5 761	1 599	1 552	478	605	490	177

Tabel 4 (fortsat) Amtskommuner, kommuner, sogne og byer pr. 1. juli 1976

4.10. (fortsat) Kommuner, sogne og byer i Ribe amtskommune (RIB A)

	Areal i ha	Folketal		Antal husstande 9/11 1970	Heraf i byer		
					Folketal		Antal
		1/7 1976	9/11 1970		1/7 1976	9/11 1970	9/11 1970
06 Årre	2 591	792	717	219	339	256	90
Agerbæk by (sogn 01)	70				1 074	935	325
Fåborg by (sogn 01)	20				259	239	90
Grimstrup by (sogn 02)	19				291	.	.
Nordenskov by (sogn 05)	29				605	490	177
Næsbjerg by (sogn 03)	33				419	277	104
Tofterup by (sogn 04)	39				536	446	154
Årre by (sogn 06)	23				339	256	90
569 <u>Holsted kommune</u>	<u>18 985</u>	<u>6 658</u>	<u>6 668</u>	<u>2 227</u>	<u>3 462</u>	<u>3 057</u>	<u>1 130</u>
01 Føvling 13)	5 313	1 398	1 861	622	...	159	73
02 Gørding, del af 4)	295	61	.	.	-	-	-
03 Holsted 13)	4 146	3 315	2 817	975	2 626	2 149	783
04 Lindknud, del af 5)	3 473	549	611	192	270	251	85
05 Åstrup	5 758	1 335	1 379	438	566	498	189
Glejbjerg by (sogn 05)	49				566	498	189
Holsted by (sogn 03)	102				1 462	1 390	497
Holsted St.by (sogn 01, 03) 13) .	81				1 164	918	359
Hovborg by (sogn 04)	26				270	251	85
571 <u>Ribe kommune</u>	<u>35 226</u>	<u>17 834</u>	<u>17 187</u>	<u>5 839</u>	<u>11 139</u>	<u>9 986</u>	<u>3 617</u>
01 Farup	3 258	854	865	262	-	-	-
02 Hjortlund	2 242	360	390	111	-	-	-
03 Hviding	2 975	921	780	254	496	313	114
04 Jernved	3 009	1 837	1 570	502	1 133	569	195
05 Kalvslund	2 403	369	400	111	-	-	-
06 Mandø	763	105	128	49	-	-	-
07 Obbekær	1 729	292	284	87	-	-	-
08 Ribe Domsogn	4 484	4 347	3 388	1 252	3 901	2 914	1 105
09 Roager	2 599	722	689	209	-	-	-
10 Skt. Katharine	4 624	5 340	1 959	4 173	5 340	1 959
11 Seem	3 846	774	787	241	-	-	-
12 Spandet	2 707	589	598	199	-	-	-
13 Vester Vedsted	2 752	1 358	1 241	368	1 032	850	244
14 Vilslev	2 459	682	727	235	404	.	.
Egebæk og Hviding byer (sogn 03, 13)	133				1 165	888	258
Gredstedbro by (sogn 04)	51				902	569	195
Jernved by (sogn 04) 14)				231	.	.
Ribe by (sogn 08, 10)	592				7 452	8 254	3 064
Vester Vedsted by (sogn 13) 14)				363	275	100
Vilslev by (sogn 14) 14)				404	.	.
Øster Vedsted by (sogn 08)	45				622	.	.
573 <u>Varde kommune</u>	<u>25 137</u>	<u>17 820</u>	<u>16 829</u>	<u>5 807</u>	<u>13 636</u>	<u>13 621</u>	<u>4 856</u>
01 Alslev	3 640	1 316	1 037	305	903	558	170
02 Billum	1 844	773	697	225	342	220	77
03 Horne	4 442	1 275	1 327	424	410	349	134
04 Janderup	3 669	1 269	1 104	345	582	379	135
05 Nørre Nebel, del af 2)	1	-	-	-	-	-	-

Tabel 4 (fortsat) Amtskommuner, kommuner, sogne og byer pr. 1. juli 1976

4.10. (fortsat) Kommuner, sogne og byer i Ribe amtskommune (RIB A)

	Areal i ha 1/7 1976	Folketal		Antal husstande 9/11 1970	Heraf i byer		
		1/7 1976	9/11 1970		Folketal		Antal husstande 9/11 1970
					1/7 1976	9/11 1970	
06 Torstrup	3 256	1 139	1 049	335	711	500	167
07 Varde	8 285	12 048	11 615	4 173	10 688	11 615	4 173
Alslev by (sogn 01)	59				903	558	170
Billum by (sogn 02)	24				342	220	77
Horne by (sogn 03)	29				410	349	134
Janderup by (sogn 04)	42				582	379	135
Sig by (sogn 06)	56				711	500	167
Varde by (sogn 07)	599				10 688	11 615	4 173
575 <u>Vejen kommune</u>	<u>24 418</u>	<u>14 761</u>	<u>14 449</u>	<u>4 721</u>	<u>9 981</u>	<u>8 920</u>	<u>3 035</u>
01 Andst	4 444	1 407	1 485	461	474	421	153
02 Bække	4 575	1 686	1 599	523	968	763	262
03 Gesten	4 271	1 466	1 410	443	774	619	203
04 Løborg	3 266	679	729	218	-	-	-
05 Malt	3 024	1 761	1 814	533	1 008	904	276
06 Veerst	2 474	636	638	217	-	-	-
07 Vejen	2 364	7 126	6 774	2 326	6 757	6 213	2 141
Askov by (sogn 05)	74				1 008	904	276
Bække by (sogn 02)	60				968	763	262
Gesten by (sogn 03)	60				774	619	203
Store Andst by (sogn 01)	39				474	421	153
Vejen by (sogn 07)	388				6 757	6 213	2 141
577 <u>Ølgod kommune</u>	<u>24 669</u>	<u>10 155</u>	<u>9 769</u>	<u>3 206</u>	<u>5 244</u>	<u>4 587</u>	<u>1 687</u>
01 Ansager, del af 9)	3 744	1 840	2 744	899	1 182	1 567	574
02 Hodde	2 521	442	465	141	-	-	-
03 Skovlund 15)	3 108	871	.	.	403	.	.
04 Strellev	1 938	422	445	141	-	-	-
05 Tistrup	4 004	1 907	1 865	601	894	762	268
06 Ølgod	9 354	4 673	4 250	1 424	2 765	2 258	845
Ansager by (sogn 01)	81				1 182	1 157	408
Skovlund by (sogn 01, 03)	26				403	410	166
Tistrup by (sogn 05)	65				894	762	268
Ølgod by (sogn 06)	149				2 765	2 258	845

Noter

- 1) Tallene for Ribe amtskommune og for Blåbjerg kommune 9/11 1970 er ekskl. den del af Sønder Bork sogn, der 1/4 1972 overførtes kommunalt til Egvad kommune, Ringkøbing amtskommune.
- 2) Nørre Nebel sogn med i alt 1439 personer og 2065 ha ligger i Blåbjerg og Varde kommuner, RIB A, og i Egvad kommune, RIN A.
- 3) Bramming sogn, 9/11 1970 inkl. del af Sneum sogn, der overførtes kirkeligt 1/4 1971.
- 4) Gørding sogn med i alt 2541 personer og 5167 ha ligger i Bramming og Holsted kommuner.
- 5) Lindknud sogn med i alt 1480 personer og 8115 ha ligger i Brørup og Holsted kommuner.
- 6) Af Bryndum sogn udskilles 1/10 1979 Gesing sogn (7478 personer 1/1 1980).
- 7) Af Guldager sogn udskilles 6/8 1978 Sædden sogn (10264 personer 1/1 1979).
- 8) Af Jerne sogn udskilles 1/12 1977 Kvaglund sogn (4324 personer 1/1 1978).

Tabel 4 (fortsat) Amtskommuner, kommuner, sogne og byer pr. 1. juli 1976

4.10. (fortsat) Kommuner, sogne og byer i Ribe amtskommune (RIB A)

Noter (fortsat)

- 9) Ansager sogn med i alt 2986 personer og 6825 ha ligger i Grindsted og Ølgod kommuner. Delen i Grindsted kommune udskilles 1/5 1979 som et nyt sogn, Stenderup sogn.
- 10) Filskov sogn, 9/11 1970 inkl. del af Blåhøj sogn, der overførtes kirkeligt 1/1 1971.
- 11) Hejnsvig sogn, 9/11 1970 inkl. del af Lindknud sogn, der overførtes kirkeligt 1/1 1971.
- 12) Sønder Omme sogn med i alt 2796 personer og 8562 ha ligger i Grindsted kommune og i Åskov kommune, RIN A. (Se i øvrigt note 22) til Åskov kommune, RIN A).
- 13) Ufuldstændige adresseoplysninger 1/7 1976 betyder, at ca. 300 personer (heraf ca. 180 hørende til Holsted St.by) er henført til Holsted sogn i stedet for til Føvling sogn.
- 14) Unøjagtig afgrænsning 1/7 1976 på grund af ufuldstændige adresseoplysninger.
- 15) Skovlund sogn, 1/2 1972 udskilt af Ansager sogn.

ø) Arealtal kan ikke anføres for de gamle købstadsogne, jf. tabellens anmærkning 1 og 4.

† : Arealoverførsler 1/4 1973-1/1 1980 og enkelte revisioner

(*) foreløbigt areal.

551 Billund kommune

1/4 1974: 1 ha fra Vorbasse s. til Randbøl s., Egtved k. (605), VEJ A.

553 Blåbjerg kommune

10/1 1979: 2 ha fra Lunde s. til Kvong s.
10/7 " : 1 ha fra Nørre Nebel s. til Lønne s.

557 Bramming kommune

27/11 1975: 1 ha fra Bramming s. til Vester Nykirke s.

561 Esbjerg kommune

13/5 1974: 1 ha fra Bryndum s. til "Esbjerg" (et af de tidligere købstadsogne).

1/12 1977: Et areal fra Jerne s. til nyt sogn, Kvaglund s.

6/8 1978: 665 ha (*) fra Guldager s. til nyt sogn, Sædden s.

18/5 1979: Et areal fra Jerne s. til Grundtvigs s.

1/10 " : 579 ha fra Bryndum s. til nyt s., Gesing s.

565 Grindsted kommune

1/5 1979: 3081 ha, del af Ansager s., udskilles som nyt sogn, Stenderup s.

569 Holsted kommune

1/7 1979: 776 ha fra Føvling s. (inkl. del af Holsted St.by) til Holsted s.

571 Ribe kommune

8/11 1976: 3 ha fra Jernved s. til Vilslev s.

7/6 1977: 4 ha fra Ribe Domsogn til Farup s.

1/10 1979: Et areal fra Ribe Domsogn til Skt. Katharine s.

573 Varde kommune

3/10 1975: 3 ha fra Torstrup s. til Varde s.



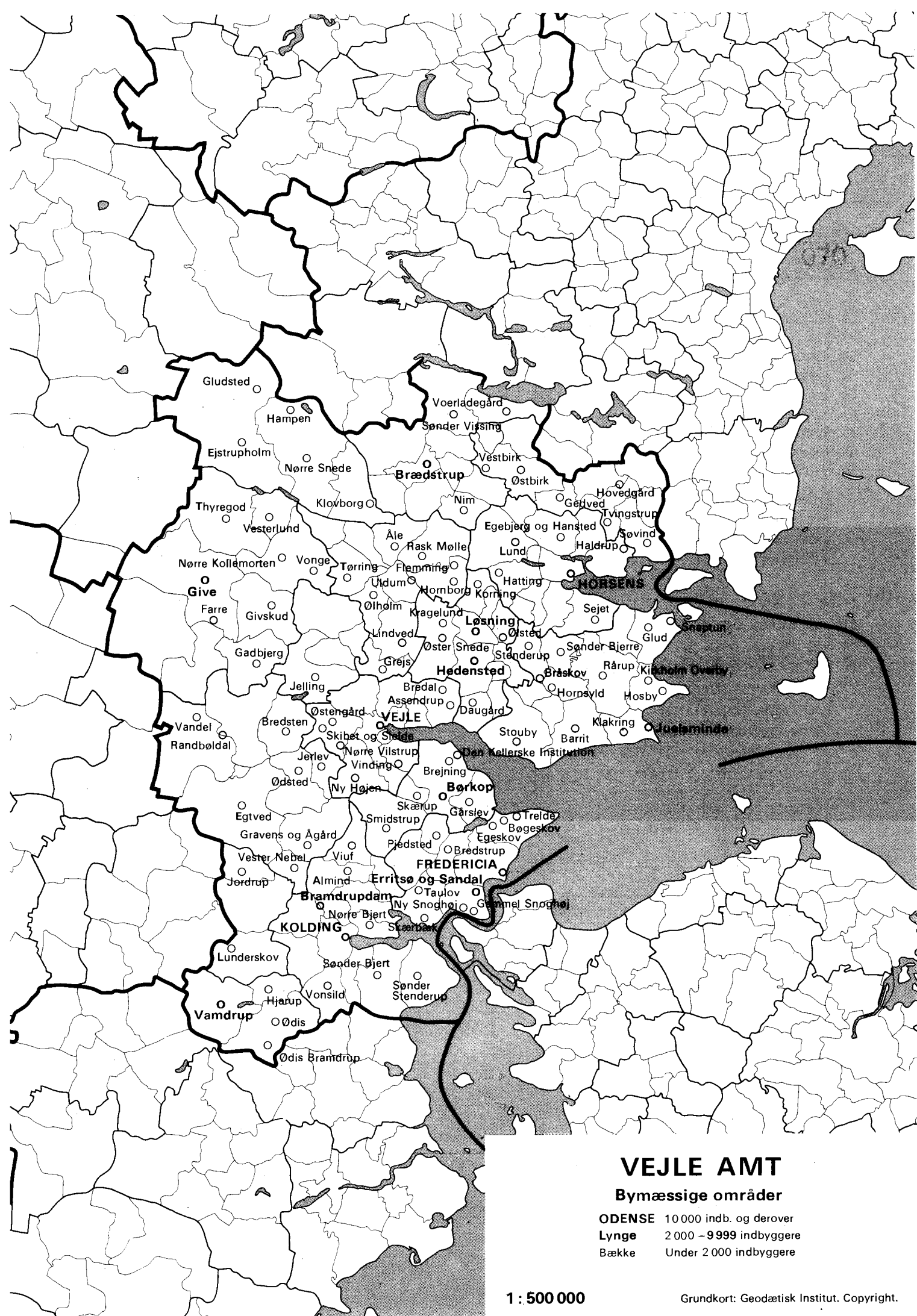
VEJLE AMT

Kommuner og sogne

- | | |
|------------|-------------|
| 729 PURHUS | Kommunenavn |
| Grønholt | Sognavn |

1 : 500 000

Grundkort: Geodætisk Institut. Copyright.



Tabel 4 (fortsat) Amtskommuner, kommuner, sogne og byer pr. 1. juli 1976

4.11. Kommuner, sogne og byer i Vejle amtskommune (VEJ A)

	Areal i ha 1/7 1976	Folketal		Antal husstande 9/11 1970	Heraf i byer		
		1/7 1976	9/11 1970		Folketal		Antal husstande 9/11 1970
					1/7 1976	9/11 1970	
<u>Vejle amtskommune</u>	<u>299 656</u>	<u>318 376</u>	<u>306 263</u>	<u>111 641</u>	<u>250 989</u>	<u>229 760</u>	<u>87 875</u>
601 <u>Brødstrup kommune</u>	<u>20 126</u>	<u>8 147</u>	<u>7 907</u>	<u>2 724</u>	<u>3 754</u>	<u>3 114</u>	<u>1 165</u>
01 Føvling	1 870	618	602	192	-	-	-
02 Grødstrup	3 656	957	1 034	325	-	-	-
03 Nim	1 491	654	611	204	396	317	116
04 Ring	1 283	2 933	2 424	933	2 669	2 163	846
05 Sønder Vissing	4 013	879	918	305	311	303	101
06 Træden	914	275	260	87	-	-	-
07 Tyrsting 1)	1 418	257	277	82	-	-	-
08 Tønning	1 440	499	502	162	-	-	-
09 Underup	1 406	306	328	117	-	-	-
10 Voerladedgård, del af 2)	2 635	769	951	317	378	331	102
Brødstrup by (sogn 04)	190				2 669	2 163	846
Nim by (sogn 03)	37				396	317	116
Sønder Vissing by (sogn 05)	24				311	303	101
Voerladedgård by (sogn 10)	23				378	331	102
603 <u>Børkop kommune</u>	<u>10 313</u>	<u>10 392</u>	<u>9 034</u>	<u>2 545</u>	<u>6 696</u>	<u>4 927</u>	<u>1 295</u>
01 Gauerslund	4 100	6 213	5 578	1 464	4 846	4 061	1 009
02 Gårslev	1 947	1 863	1 457	444	850	519	163
03 Skærup, del af 3)	658	733	416	119	521	.	.
04 Smidstrup	3 608	1 583	1 583	518	479	347	123
Brejning by (sogn 01) 4)	84				1 775	2 651	554
Børkop by (sogn 01)	126				2 026	1 410	455
Den Kellerske Institution (sogn 01) 4)				1 045	.	.
Gårslev by (sogn 02)	61				850	519	163
Skærup by (sogn 03)	33				521	.	.
Smidstrup by (sogn 04)	43				479	347	123
605 <u>Egtved kommune</u>	<u>32 463</u>	<u>13 393</u>	<u>11 980</u>	<u>3 998</u>	<u>6 689</u>	<u>4 826</u>	<u>1 732</u>
01 Bredsten	3 129	1 668	1 521	511	938	735	250
02 Egtved	8 074	3 150	2 861	1 009	1 669	1 311	512
03 Jerlev	1 442	837	612	208	526	233	85
04 Nørup	5 275	1 790	1 786	578	117	124	44
05 Randbøl	6 580	1 552	1 484	477	910	802	266
06 Vester Nebel	1 298	1 008	816	279	701	486	180
07 Ødsted	3 161	1 518	1 279	423	897	542	198
08 Øster Starup	3 504	1 870	1 621	513	931	593	197
Bredsten by (sogn 01)	50				938	735	250
Egtved by (sogn 02)	111				1 669	1 311	512
Gravens og Ågård byer (sogn 08) ..	65				931	593	197
Jerlev by (sogn 03)	35				526	233	85
Randbøldal by (sogn 04, 05)	23				323	333	125
Vandel by (sogn 05)	40				704	593	185
Vester Nebel by (sogn 06)	40				701	486	180
Ødsted by (sogn 07)	73				897	542	198

Tabel 4 (fortsat) Amtskommuner, kommuner, sogne og byer pr. 1. juli 1976

4.11. (fortsat) Kommuner, sogne og byer i Vejle amtskommune (VEJ A)

	Areal i ha	Folketal		Antal husstande	Heraf i byer		
		1/7 1976	9/11 1970		Folketal		Antal husstande
					1/7 1976	9/11 1970	
607 <u>Fredericia kommune</u> †	<u>13 446</u>	<u>45 321</u>	<u>43 869</u>	<u>16 393</u>	<u>41 811</u>	<u>39 514</u>	<u>15 046</u>
01 Bredstrup	1 387	637	559	169	334	224	65
02 Christians	2 761	13 213	13 672	5 063	13 103	13 672	5 063
03 Erritsø	1 642	6 274	3 966	1 201	5 661	3 143	944
04 Hannerup 5)	8 187	.	.	8 016	.	.
05 Herslev	2 019	800	841	255	-	-	-
06 Pjedsted	1 058	841	690	217	548	404	123
07 Skt. Michaelis	4 134	12 665	4 931	4 111	12 665	4 931
08 Taulov	2 258	3 830	3 009	925	3 261	2 149	651
09 Trinitatis	5 968	7 473	3 331	5 801	7 257	3 269
10 Vejlbjby	2 321	1 437	994	301	976	.	.
Bredstrup by (sogn 01)	21				334	224	65
Bøgeskov by (sogn 10)	15				269	.	.
Egeskov by (sogn 10)	28				502	.	.
Erritsø og Sandal byer (sogn 03)							
6)	223				4 530	.	.
Fredericia by (sogn 02, 04, 07, 09)							
6)	1 016				31 031	36 157	14 027
Gammel Snoghøj by (sogn 03) 7) ..	60				644	580	180
Ny Snoghøj by (sogn 03)	50				487	.	.
Pjedsted by (sogn 06)	27				548	404	123
Skærbæk by (sogn 08)	70				1 282	967	296
Taulov by (sogn 08)	130				1 979	1 182	355
Trelde by (sogn 10) 8)	10				205	.	.
609 <u>Gedved kommune</u> †	<u>15 145</u>	<u>9 065</u>	<u>7 813</u>	<u>2 680</u>	<u>4 965</u>	<u>3 838</u>	<u>1 405</u>
01 Gangsted	1 017	381	348	108	-	-	-
02 Katstrup	1 518	562	497	166	119	66	15
03 Søvind	2 223	1 340	1 182	391	736	539	188
04 Tolstrup	1 231	1 269	1 144	478	926	829	378
05 Vedslet	1 682	521	544	178	-	-	-
06 Voerladegård, del af 2)	685	139	.	.	-	.	.
07 Yding	1 470	376	391	130	-	-	-
08 Ørridslev	1 747	2 139	1 804	584	1 794	1 396	463
09 Østbirk	3 572	2 338	1 903	645	1 390	1 008	361
Gedved by (sogn 04)	80				926	829	378
Hovedgård by (sogn 02, 08)	81				1 454	1 024	323
Søvind by (sogn 03)	57				736	539	188
Tvingstrup by (sogn 08)	37				459	438	155
Vestbirk by (sogn 09)	24				215	230	71
Østbirk by (sogn 09)	109				1 175	778	290
611 <u>Give kommune</u> †	<u>40 310</u>	<u>13 102</u>	<u>12 634</u>	<u>4 117</u>	<u>7 003</u>	<u>5 425</u>	<u>1 999</u>
01 Gadbjerg	3 465	1 235	1 173	387	509	432	147
02 Give	8 630	4 736	4 232	1 490	3 626	2 742	1 066
03 Givskud	3 620	1 179	1 182	357	660	420	148
04 Lindeballe	3 653	607	632	199	-	-	-
05 Ringive	7 353	1 295	1 385	428	-	-	-
06 Thyregod	6 494	2 041	2 008	621	1 069	1 001	339
07 Vester	1 971	419	446	130	282	200	65

Tabel 4 (fortsat) Amtskommuner, kommuner, sogne og byer pr. 1. juli 1976

4.11. (fortsat) Kommuner, sogne og byer i Vejle amtskommune (VEJ A)

	Areal i ha	Folketal		Antal husstande 9/11 1970	Heraf i byer		
		1/7 1976	9/11 1970		Folketal		Antal husstande 9/11 1970
					1/7 1976	9/11 1970	
08 Øster Nykirke	5 124	1 590	1 576	505	857	630	234
Farre by (sogn 02) 9)				635	376	137
Gadbjerg by (sogn 01) 9)				509	432	147
Give by (sogn 02)	183				2 991	2 366	929
Givskud by (sogn 03) 9)				660	420	148
Nørre Kollemorten by (sogn 08) 9)				369	283	98
Thyregod by (sogn 06)	71				1 069	1 001	339
Vesterlund by (sogn 07) 9)				282	200	65
Vonge by (sogn 08) 9)				488	347	136
613 <u>Hedensted kommune</u>	<u>13 732</u>	<u>12 839</u>	<u>10 995</u>	<u>3 612</u>	<u>8 336</u>	<u>5 955</u>	<u>2 099</u>
01 Daugård	1 292	1 141	890	283	609	470	149
02 Hatting, del af 10)	604	228	244	76	-	-	-
03 Hedensted	2 365	4 009	3 464	1 203	3 268	2 659	961
04 Korning	1 273	624	606	181	338	249	84
05 Løsning	1 397	3 227	2 540	867	2 656	1 967	700
06 Store Dalby	465	132	193	56	-	-	-
07 Urlev	963	243	285	91	-	-	-
08 Ølsted, del af 11, 12)	1 035	1 000	565	175	615	.	.
09 Ørum	804	327	312	102	-	-	-
10 Øster Snede 13)	3 534	1 908	1 896	578	850	610	205
Daugård by (sogn 01)	28				609	470	149
Hedensted by (sogn 03) 14)	179				3 268	2 659	961
Korning by (sogn 04)	29				338	249	84
Kragelund by (sogn 10)	23				448	366	129
Løsning by (sogn 05) 14)	120				2 656	1 967	700
Ølsted by (sogn 08)	11				615	.	.
Øster Snede by (sogn 10)	29				402	244	76
615 <u>Horsens kommune</u>	<u>18 879</u>	<u>53 969</u>	<u>52 203</u>	<u>20 723</u>	<u>50 259</u>	<u>47 594</u>	<u>19 258</u>
01 Endelave	1 308	249	265	112	-	-	-
02 Hansted	2 287	1 646	1 716	528	1 282	1 114	330
03 Hatting, del af 10)	1 967	1 643	1 227	361	1 180	706	242
04 Klostersogn	1 247	10 857	20 488	8 906	10 850	20 488	8 906
05 Lundum	877	312	393	122	-	-	-
06 Nebel	1 345	349	413	133	-	-	-
07 Sønderbro 15)	5 273	.	.	5 273	.	.
08 Tamdrup	3 310	1 633	1 587	525	756	485	170
09 Torsted	900	5 035	3 576	1 120	4 908	3 456	1 083
10 Tyrsted	1 407	9 783	4 756	1 628	9 664	4 536	1 554
11 Uth	2 118	781	761	252	309	243	86
12 Vor Frelsers	12 985	14 743	6 302	12 985	14 743	6 302
13 Vår	1 658	3 216	2 045	657	3 036	1 823	585
14 Ølsted del af 11)	455	207	233	77	16	-	-
Egebjerg og Hansted byer (sogn 02) 16)	93				1 161	1 114	330
Haldrup by (sogn 13)	34				250	232	87
Hatting by (sogn 03)	73				1 180	706	242
Horsens by (sogn 02, 04, 07, 09, 10, 12, 13, 14) 17)	2 340				46 603	44 814	18 343
Lund by (sogn 08)	77				756	485	170
Sejet by (sogn 11)	19				309	243	86

Tabel 4 (fortsat) Amtskommuner, kommuner, sogne og byer pr. 1. juli 1976

4.11. (fortsat) Kommuner, sogne og byer i Vejle amtskommune (VEJ A)

	Areal i ha	Folketal		Antal husstande 9/11 1970	Heraf i byer		
		1/7 1976	9/11 1970		Folketal		Antal husstande 9/11 1970
					1/7 1976	9/11 1970	
617 <u>Jelling kommune</u>	<u>8 938</u>	<u>4 905</u>	<u>4 789</u>	<u>1 665</u>	<u>1 765</u>	<u>1 540</u>	<u>639</u>
01 Hvejsel	3 046	1 253	1 316	427	-	-	-
02 Jelling	3 787	2 784	2 589	952	1 765	1 540	639
03 Kollerup	1 289	552	551	172	-	-	-
04 Vindelev	816	316	333	114	-	-	-
Jelling by (sogn 02) 18)	117				1 765	1 540	639
619 <u>Juelsmunde kommune</u>	<u>23 970</u>	<u>14 456</u>	<u>14 421</u>	<u>4 774</u>	<u>7 534</u>	<u>6 047</u>	<u>2 109</u>
01 As	1 778	724	771	263	474	223	70
02 Barrit	2 852	1 543	1 536	504	838	675	230
03 Bjerre	1 465	712	665	197	424	291	94
04 Glud	2 142	1 497	1 344	449	864	746	254
05 Hjarnø	321	102	120	45	-	-	-
06 Hornum 19)	633	160	182	63	-	-	-
07 Klakring 20)	1 600	3 040	2 793	993	2 664	2 287	840
08 Nebsager	1 158	1 228	1 202	386	1 027	869	285
09 Rårup	4 246	1 986	2 098	670	218	.	.
10 Skjold	1 398	653	789	266	-	-	-
11 Stenderup	1 538	858	925	298	497	521	173
12 Stouby	3 982	1 563	1 603	511	528	435	163
13 Vrigsted	857	390	393	129	-	-	-
Barrit by (sogn 02)	77				838	675	230
Bråskov by (sogn 08, 11)	16				210	238	77
Glud by (sogn 04)	44				578	505	171
Hornslyd by (sogn 08)	75				1 010	869	285
Hosby by (sogn 01)	25				229	223	70
Juelsmunde by (sogn 07)	178				2 248	1 991	730
Kirkholm Overby by (sogn 01)	34				245	.	.
Klakring by (sogn 07)	41				416	296	110
Rårup by (sogn 09)	20				218	.	.
Snaptun by (sogn 04)	30				286	241	83
Stenderup by (sogn 11)	26				304	283	96
Stouby by (sogn 12)	46				528	435	163
Sønder Bjerre by (sogn 03)	38				424	291	94
621 <u>Kolding kommune</u>	<u>23 856</u>	<u>54 439</u>	<u>52 510</u>	<u>19 519</u>	<u>49 943</u>	<u>47 233</u>	<u>17 845</u>
01 Almind	1 992	1 259	939	298	811	489	157
02 Bråndkjær	1 628	5 901	6 663	2 649	5 901	6 663	2 649
03 Dalby	1 222	2 311	1 376	430	2 165	1 127	359
04 Eltang	1 724	555	584	190	-	-	-
05 Harte, del af 21)	1 978	2 210	1 895	611	1 469	984	311
06 Kristkirkens	12 804	14 912	5 961	12 804	14 912	5 961
07 Nørre Bjert	1 104	2 387	1 808	558	2 211	1 507	469
08 Nørre Bramdrup	810	2 882	1 521	472	2 794	1 399	434
09 Skt. Nikolaj 22)	14 761	15 014	5 916	14 754	15 014	5 916
10 Seest	1 895	3 593	2 627	788	3 252	2 219	667
11 Sønder Bjert	3 344	2 125	1 773	563	1 533	1 065	329
12 Sønder Stenderup	3 136	876	929	295	532	555	171
13 Sønder Vilstrup	1 153	398	413	131	-	-	-
14 Viuf	1 750	779	729	237	409	291	100

Tabel 4 (fortsat) Amtskommuner, kommuner, sogne og byer pr. 1. juli 1976

4.11. (fortsat) Kommuner, sogne og byer i Vejle amtskommune (VEJ A)

	Areal i ha	Folketal		Antal husstande	Heraf i byer		
		1/7 1976	9/11 1970		Folketal		Antal husstande
					1/7 1976	9/11 1970	
15 Vonsild	2 120	1 598	1 327	420	1 308	1 008	322
Almind by (sogn 01, 14)	49				826	489	157
Brændrupdam by (sogn 05, 08)	200				3 534	2 067	640
Kolding by (sogn 02, 03, 05, 06, 07, 09, 10, 15) 23)	1 868				41 612	41 602	16 076
Nørre Bjert by (sogn 07)	36				364	327	102
Sønder Bjert og Agtrup byer (sogn 11)	124				1 533	1 065	329
Sønder Stenderup by (sogn 12)	58				532	555	171
Viuf by (sogn 14)	28				394	291	100
Vonsild by (sogn 15)	63				1 148	837	270
623 <u>Lunderskov kommune</u>	<u>9 586</u>	<u>4 628</u>	<u>4 492</u>	<u>1 401</u>	<u>2 175</u>	<u>1 824</u>	<u>605</u>
01 Harte, del af 21)	7	-	-	-	-	-	-
02 Jordrup	1 757	642	656	211	320	330	106
03 Lejrskov	3 909	1 074	1 186	359	-	-	-
04 Skanderup	3 913	2 912	2 650	831	1 855	1 494	499
Jordrup by (sogn 02)	24				320	330	106
Lunderskov by (sogn 04)	136				1 855	1 494	499
625 <u>Nørre Snede kommune</u>	<u>25 400</u>	<u>7 278</u>	<u>7 131</u>	<u>2 277</u>	<u>4 177</u>	<u>3 513</u>	<u>1 218</u>
01 Ejstrup	13 820	2 944	2 926	919	1 617	1 191	416
02 Klovborg	3 537	1 144	1 161	366	498	501	173
03 Nørre Snede	8 043	3 190	3 044	992	2 062	1 821	629
Ejstrupholm by (sogn 01)	71				1 385	1 191	416
Gludsted by (sogn 01)	19				232	.	.
Hampen by (sogn 03)	27				355	360	124
Klovborg by (sogn 02)	39				498	501	173
Nørre Snede by (sogn 03)	102				1 707	1 461	505
627 <u>Tørring-Uldum kommune</u>	<u>18 945</u>	<u>10 968</u>	<u>10 384</u>	<u>3 451</u>	<u>6 241</u>	<u>5 112</u>	<u>1 812</u>
01 Grejs	1 493	1 032	907	288	574	395	110
02 Hammer	1 245	159	191	70	-	-	-
03 Hornborg	2 225	1 104	1 130	339	589	514	167
04 Hvirring	3 236	1 792	1 741	581	735	564	199
05 Langskov	1 338	912	757	267	695	483	184
06 Linnerup	1 197	351	415	132	-	-	-
07 Sindbjerg 24)	2 600	1 456	1 224	385	672	426	136
08 Tørring	2 341	2 161	2 057	735	1 695	1 537	582
09 Uldum	1 380	1 205	1 164	379	871	790	276
10 Åle	1 890	796	798	275	410	403	158
Flemming by (sogn 03)	20				241	215	65
Grejs by (sogn 01)	27				574	395	110
Hornborg by (sogn 03)	24				236	204	68
Lindved by (sogn 07)	55				672	426	136
Rask Mølle by (sogn 04)	55				735	564	199
Tørring by (sogn 08)	120				1 695	1 537	582
Uldum by (sogn 03, 09)	74				983	885	310
Ølholm by (sogn 05)	61				695	483	184
Åle by (sogn 10)	37				410	403	158

Tabel 4 (fortsat) Amtskommuner, kommuner, sogne og byer pr. 1. juli 1976

4.11. (fortsat) Kommuner, sogne og byer i Vejle amtskommune (VEJ A)

	Areal i ha	Folketal		Antal husstande 9/11 1970	Heraf i byer		
					Folketal		Antal husstande 9/11 1970
		1/7 1976	9/11 1970		1/7 1976	9/11 1970	
629 <u>Vamdrup kommune</u>	10 149	6 491	6 254	2 062	4 479	3 951	1 381
01 Hjarup	1 344	503	478	146	340	275	87
02 Vamdrup	4 603	4 559	4 319	1 462	3 531	3 111	1 108
03 Ødis	4 202	1 429	1 457	454	608	565	186
Hjarup by (sogn 01)	42				340	275	87
Vamdrup by (sogn 02)	229				3 531	3 111	1 108
Ødis by (sogn 03)	30				387	307	107
Ødis-Bramdrup by (sogn 03)	32				221	258	79
631 <u>Vejle kommune</u>	14 398	48 983	49 847	19 700	45 162	45 347	18 267
01 Engum	2 184	1 008	1 015	347	519	322	118
02 Hornstrup 25)	2 158	5 492	3 834	1 250	4 866	3 322	1 094
03 Hover	1 861	4 915	5 153	1 739	4 116	4 642	1 577
04 Højen	2 413	1 213	1 148	377	564	399	139
05 Mølholm	266	3 970	3 749	1 462	3 970	3 749	1 462
06 Skt. Johannes	1 585	5 147	6 388	2 837	5 145	6 388	2 837
07 Skt. Nikolaj	10 272	10 857	4 336	10 047	10 857	4 336
08 Skibet 26)	2 317	2 928	2 563	841	2 270	1 354	455
09 Skærup, del af 3)	621	196	225	64	-	-	-
10 Vinding	993	1 422	895	299	1 245	294	101
11 Vor Frølsers 27)	12 420	14 020	6 148	12 420	14 020	6 148
Assendrup by (sogn 01)	16				212	.	.
Bredal by (sogn 01)	22				300	322	118
Ny Højen by (sogn 04)	29				564	399	139
Nørre Vilstrup by (sogn 08)	22				292	.	.
Skibet og Slælde byer (sogn 08) ..	42				399	.	.
Vejle by (sogn 01, 02, 03, 05, 06, 07, 08, 10, 11)	1 951				42 175	43 976	17 806
Vinding by (sogn 10)	31				283	.	.
Østengård by (sogn 08)	39				937	650	204

Noter

- 1) Tyrsting sogn, 9/11 1970 inkl. del af Klovborg sogn, der overførtes kirkeligt 1/1 1971.
- 2) Voerladegård sogn med i alt 908 personer og 3320 ha ligger i Brødstrup og Gedved kommuner.
- 3) Skærup sogn med i alt 929 personer og 1279 ha ligger i Børkop og Vejle kommuner.
- 4) Brejning by, 9/11 1970 inkl. Den Kellerske Institution, der 1/7 1976 er opgjort for sig.
- 5) Hannerup sogn, 1/7 1974 udskilt af Skt. Michaelis sogn.
- 6) Fredericia by, 9/11 1970 inkl. Erritsø og Sandal byer, der 1/7 1976 regnes som selvstændig by.
- 7) Gammel Snoghøj by, 9/11 1970 benævnt Snoghøj by.
- 8) Trelde by hedder ifølge kommunen Østerby by. (På kortet over byer i Vejle amtskommune er byen anført med betegnelsen Trelde by).
- 9) Unøjagtig afgrænsning 1/7 1976 på grund af ufuldstændige adresseoplysninger.
- 10) Hatting sogn med i alt 1871 personer og 2571 ha ligger i Hedensted og Horsens kommuner.
- 11) Ølsted sogn med i alt 1207 personer og 1490 ha ligger i Hedensted og Horsens kommuner. Delen i Horsens kommune overføres kirkeligt til Torsted sogn 1/8 1979.
- 12) Ølsted sogn i Hedensted kommune omfatter den del af Stenderup sogn, der overførtes kirkeligt 1/1 1971.
- 13) Øster Snede sogn, 9/11 1970 inkl. den del af Sindbjerg sogn, der overførtes kirkeligt 1/1 1971.

Tabel 4 (fortsat) Amtskommuner, kommuner, sogne og byer pr. 1. juli 1976

4.11. (fortsat) Kommuner, sogne og byer i Vejle amtskommune (VEJ A)

Noter (fortsat)

- | | |
|--|--|
| <p>14) De tidligere trykte tal for Hedensted og Løsning byer 1/7 1976 er blevet revideret.</p> <p>15) Sønderbro sogn, 28/11 1971 udskilt af Klostersogn og Vor Frelsers sogn.</p> <p>16) Egebjerg og Hansted byer, sammenvokset efter 9/11 1970.</p> <p>17) Horsens by, 1/7 1976 inkl. Stensballe by, der 9/11 1970 var selvstændig by med 694 personer.</p> <p>18) Det tidligere trykte tal for Jelling by 1/7 1976 er blevet revideret.</p> <p>19) Hornum sogn, 9/11 1970 inkl. den del af Urlev sogn, der overførtes kirkeligt 1/1 1971.</p> <p>20) Af Klakring sogn udskilles 1/3 1979 Juelsminde sogn (2545 personer 1/1 1980).</p> | <p>21) Harte sogn med i alt 2210 personer og 1985 ha ligger i Kolding og Lunderskov kommuner.</p> <p>22) Af Skt. Nikolaj sogn udskilles 2/9 1979 Simon Peters sogn (6685 personer 1/1 1980).</p> <p>23) Det tidligere trykte tal for Kolding by 1/7 1976 er blevet revideret.</p> <p>24) Sindbjerg sogn, 9/11 1970 inkl. den del af Øster Snede sogn, der overførtes kirkeligt 1/1 1971.</p> <p>25) Af Hornstrup sogn udskilles 1/10 1977 Bredballe sogn (5373 personer 1/1 1978).</p> <p>26) Skibet sogn, 9/11 1970 inkl. den del af Jerlev sogn, der overførtes kirkeligt 1/4 1974.</p> <p>27) Af Vor Frelsers sogn udskilles 1/7 1976 Nørremarks sogn (5348 personer 1/1 1977).</p> |
|--|--|

e) Arealtal kan ikke anføres for de gamle købstadsogne, jf. tabellens anmærkning 1 og 4.

‡ : Arealoverførsler 1/4 1973-1/1 1980 og enkelte revisioner

601 Brødstrup kommune

1/4 1972: 25 ha til Voerladegård s. og til Brødstrup k. fra Voerladegård s., Gedved k. (609). (Revision af arealet for denne arealoverførsel, som den blev trykt i Statistisk Tabelværk 1975:II, Danmarks Administrative Inddeling 1970).

1/4 1975: 2 ha til Tyrsting s. fra Klovborg s., Nørre Snede k. (625).

1/12 1976: 1 ha fra Ring s. til Tønning s.

5/9 1978: 1 ha fra Tønning s. til Ring s.

1/1 1980: 3 ha til Sønder Vissing s. fra Vinding s., Them k. (749), ÅRH A.

605 Egtved kommune

1/4 1974: 1 ha til Randbøl s. fra Vorbasse s., Billund k. (551), RIB A.

607 Fredericia kommune

1/7 1974: Et areal fra Skt. Michaelis s. til nyt sogn, Hannerup s.

16/6 1977: 1 ha fra Bredstrup s. til "Fredericia" (et af de tidligere købstadsogne).

609 Gedved kommune

1/4 1972: 25 ha fra Voerladegård s. og fra Gedved k. til Voerladegård s., Brødstrup k. (601). (Revision af arealet for denne arealoverførsel, som den blev trykt i Statistisk Tabelværk 1975:II, Danmarks Administrative Inddeling 1970).

611 Give kommune

1/4 1975: 11 ha fra Øster Nykirke s. til Tørring s., Tørring-Uldum k. (627).

613 Hedensted kommune

10/3 1978: 1 ha fra Hedensted s. til Løsning s.

615 Horsens kommune

28/11 1971: Arealer fra Klostersogn og Vor Frelsers s. til nyt sogn, Sønderbro s.

1/8 1979: 455 ha fra Ølsted s. til Torsted s.

619 Juelsminde kommune

1/3 1979: 482 ha fra Klakring s. til nyt sogn, Juelsminde s.

Tabel 4 (fortsat) Amtskommuner, kommuner, sogne og byer pr. 1. juli 1976

4.11. (fortsat) Kommuner, sogne og byer i Vejle amtskommune (VEJ A)

≠ : Arealoverførsler (fortsat)

621 Kolding kommune

2/9 1979: Et areal fra Skt. Nikolaj s. til nyt sogn, Simon Peters s.

625 Nørre Snede kommune

1/4 1975: 2 ha fra Klovborg s. til Tyrsting s., Brødstrup k. (601).

627 Tørring-Uldum kommune

1/4 1975: 11 ha til Tørring s. fra Øster Nykirke s., Give k. (611).

631 Vejle kommune

1/7 1976: Et areal fra Vor Frelasers s. til nyt sogn, Nørremarks s.
1/10 1977: 700 ha fra Hornstrup s. til nyt sogn, Bredballe s.



RINGKØBING AMT

Kommuner og sogne

729 PURHUS Kommunenaavn
 Grenholt Sogneaavn

1 : 500 000

Grundkort: Geodætisk Institut. Copyright.



RINGKØBING AMT

Bymæssige områder

ODENSE	10 000 indb. og derover
Lyngø	2 000 – 9 999 indbyggere
Bække	Under 2 000 indbyggere

1 : 500 000

Grundkort: Geodætisk Institut. Copyright.

Tabel 4 (fortsat) Amtskommuner, kommuner, sogne og byer pr. 1. juli 1976

4.12. Kommuner, sogne og byer i Ringkøbing amtskommune (RIN A)

	Areal i ha 1/7 1976	Folketal		Antal husstande 9/11 1970	Heraf i byer		
		1/7 1976	9/11 1970		Folketal		Antal husstande 9/11 1970
					1/7 1976	9/11 1970	
<u>Ringkøbing amtskommune 1)</u>	<u>485 328</u>	<u>255 614</u>	<u>241 356</u>	<u>81 699</u>	<u>184 143</u>	<u>159 394</u>	<u>57 836</u>
651 <u>Avlum-Haderup kommune</u>	<u>24 728</u>	<u>6 524</u>	<u>5 916</u>	<u>1 801</u>	<u>3 719</u>	<u>2 599</u>	<u>894</u>
01 Avlum	6 969	3 644	3 113	953	2 439	1 729	592
02 Grove	4 147	240	287	84	-	-	-
03 Haderup	9 917	1 951	1 894	593	1 018	870	302
04 Hodsager	3 695	689	622	171	262	.	.
Avlum by (sogn 01)	124				2 439	1 729	592
Haderup by (sogn 03)	44				497	412	140
Hodsager by (sogn 04)	21				262	.	.
Over Feldborg by (sogn 03)	43				521	458	162
653 <u>Brande kommune</u>	<u>18 813</u>	<u>8 076</u>	<u>7 766</u>	<u>2 652</u>	<u>5 418</u>	<u>5 136</u>	<u>1 832</u>
01 Blåhøj	3 137	987	957	307	376	352	109
02 Brande	15 676	7 089	6 809	2 345	5 042	4 784	1 723
Blåhøj by (sogn 01)	25				376	352	109
Brande by (sogn 02)	290				5 042	4 784	1 723
655 <u>Egvad kommune 2)</u>	<u>37 617</u>	<u>9 837</u>	<u>9 772</u>	<u>3 042</u>	<u>5 974</u>	<u>4 604</u>	<u>1 575</u>
01 Egvad 3)	4 007	4 150	3 706	1 208	3 668	3 150	1 062
02 Hemmet	2 492	666	701	223	348	315	117
03 Hoven	7 128	893	995	291	249	219	78
04 Lyne	3 437	683	668	198	247	214	76
05 Lønborg	5 202	923	993	308	575	264	92
06 Nørre Bork	1 470	448	471	151	440	.	.
07 Nørre Nebel, del af 4)	4	-	-	-	-	-	-
08 Sønder Bork 2)	4 645	488	516	173	-	-	-
09 Sønder Vium	2 482	627	682	189	202	200	73
10 Ådum	6 750	959	1 040	301	245	242	77
Hemmet by (sogn 02)	24				348	315	117
Hoven by (sogn 03) 5)				249	219	78
Lyne by (sogn 04)	20				247	214	76
Lønborg by (sogn 05) 5)				371	264	92
Nørre Bork by (sogn 06) 5)				440	.	.
Sønder Vium by (sogn 09)	18				202	200	73
Tarm by (sogn 01)	248				3 668	3 150	1 062
Vostrup by (sogn 05) 5)				204	.	.
Ådum by (sogn 10)	22				245	242	77
657 <u>Herning kommune</u>	<u>54 161</u>	<u>55 053</u>	<u>52 759</u>	<u>18 752</u>	<u>47 898</u>	<u>45 057</u>	<u>16 550</u>
01 Arnborg	6 662	1 478	1 419	447	1 042	864	291
02 Fredens	2 758	6 300	7 448	2 839	6 300	7 448	2 839
03 Gjellerup	5 671	5 982	4 969	1 659	4 954	3 758	1 298
04 Havnstrup	2 002	453	414	123	201	.	.
05 Hedeager 6)	5 885	.	.	5 885	.	.
06 Herning	7 973	8 418	3 917	7 846	8 418	3 917
07 Ilskov, del af 7)	3 512	910	764	238	605	486	160
08 Rind 8)	11 487	5 124	4 335	1 338	3 524	2 464	766
09 Skt. Johannes	7 413	14 710	5 121	7 413	14 710	5 121
10 Simmelkær	2 472	618	652	179	257	279	87

Tabel 4 (fortsat) Amtskommuner, kommuner, sogne og byer pr. 1. juli 1976

4.12. (fortsat) Kommuner, sogne og byer i Ringkøbing amtskommune (RIN A)

	Areal i ha	Folketal		Antal husstande	Heraf i byer		
		1/7 1976	9/11 1970		Folketal		Antal husstande
					1/7 1976	9/11 1970	
11 Sinding	2 739	650	654	179	-	-	-
12 Snejbjerg	3 166	3 044	2 526	772	2 400	1 760	555
13 Studsgård	2 454	922	983	280	496	528	158
14 Sunds	6 102	3 225	2 890	892	2 549	2 191	712
15 Tjørring	2 281	4 729	2 151	646	4 426	2 151	646
16 Ørre	2 855	347	426	122	-	-	-
Arnborg by (sogn 01)	42				611	451	149
Fasterholt by (sogn 01)	40				431	413	142
Gjellerup Kirkeby by (sogn 03) ...	98				1 536	285	83
Gullestrup by (sogn 06) 9)	5				847	.	.
Hammerum by (sogn 03)	111				3 178	3 227	1 139
Havnstrup by (sogn 04)	14				201	.	.
Herning by (sogn 02, 03, 05, 06, 09, 15) 9)	1 231				31 263	32 973	12 599
Høgild by (sogn 08)	20				292	.	.
Ilskov by (sogn 07)	39				605	486	160
Kølkær by (sogn 08)	35				601	607	192
Lind by (sogn 08)	101				2 631	1 857	574
Over Simmelkær by (sogn 10)	20				257	279	87
Snejbjerg by (sogn 12)	106				2 400	1 760	555
Studsgård by (sogn 13)	24				496	528	158
Sunds by (sogn 14)	121				2 549	2 191	712
659 <u>Holmsland kommune</u>	<u>9 444</u>	<u>4 734</u>	<u>4 030</u>	<u>1 222</u>	<u>3 284</u>	<u>2 475</u>	<u>735</u>
01 Gammelsovn	737	245	249	79	-	-	-
02 Holmsland Klit	4 805	3 409	2 763	824	2 810	2 129	618
03 Nysogn	3 902	1 080	1 018	319	474	346	117
Hvide Sande by (sogn 02)	60				2 810	2 129	618
Kloster by (sogn 03)	34				474	346	117
661 <u>Holstebro kommune</u>	<u>35 100</u>	<u>35 589</u>	<u>33 092</u>	<u>11 984</u>	<u>30 160</u>	<u>26 903</u>	<u>10 239</u>
01 Borbjerg	7 949	2 452	2 433	707	1 104	818	271
02 Holstebro	1 222	13 152	13 824	5 687	13 152	13 824	5 687
03 Idum	4 548	598	591	174	-	-	-
04 Mejrup	3 384	1 846	1 597	466	1 063	724	218
05 Måbjerg	1 894	3 995	1 119	351	3 752	571	187
06 Navr	3 112	721	622	181	-	-	-
07 Nørre Felding	3 190	818	729	214	365	212	69
08 Nørrelands	8 651	9 362	3 375	8 651	9 362	3 375
09 Råsted	2 629	189	183	54	-	-	-
10 Sir 10)	948	341	327	97	-	-	-
11 Tvis	6 224	2 826	2 305	678	2 073	1 392	432
Borbjerg by (sogn 01)	22				287	210	75
Holstebro by (sogn 02, 04, 05, 07, 08, 11)	1 676				27 251	25 006	9 618
Hvam Mejeriby by (sogn 01)	14				344	251	77
Mejrup by (sogn 04)	31				688	413	130
Nørre Felding by (sogn 07)	19				343	212	69
Skave by (sogn 01)	30				473	357	119
Tvis by (sogn 11)	46				774	454	151

Tabel 4 (fortsat) Amtskommuner, kommuner, sogne og byer pr. 1. juli 1976

4.12. (fortsat) Kommuner, sogne og byer i Ringkøbing amtskommune (RIN A)

	Areal i ha 1/7 1976	Folketal		Antal husstande 9/11 1970	Heraf i byer		
		1/7 1976	9/11 1970		Folketal		Antal husstande 9/11 1970
					1/7 1976	9/11 1970	
663 <u>Ikast kommune 11)</u>	<u>29 428</u>	<u>18 934</u>	<u>16 560</u>	<u>5 473</u>	<u>15 001</u>	<u>12 226</u>	<u>4 260</u>
01 Bording 12)	9 559	3 280	3 048	934	1 754	1 399	467
02 Engesvang 11)	5 719	2 230	2 028	626	1 477	1 216	395
03 Ikast 13, 14)	11 977	13 177	11 242	3 843	11 770	9 611	3 398
04 Ilskov, del af 7)	2 173	247	242	70	-	-	-
Bording by (sogn 01)	106				1 754	1 399	467
Engesvang by (sogn 02)	120				1 216	921	300
Ikast by (sogn 03)	605				10 811	9 222	3 272
Isenvad by (sogn 03)	32				508	389	126
Pårup by (sogn 02)	23				261	295	95
Tulstrup by (sogn 03)	19				451	.	.
665 <u>Lemvig kommune</u>	<u>46 570</u>	<u>19 860</u>	<u>19 931</u>	<u>6 858</u>	<u>11 289</u>	<u>9 548</u>	<u>3 747</u>
01 Bøvling	3 620	1 339	1 389	456	640	593	217
02 Dybe	1 341	372	388	136	4	-	-
03 Fabjerg	3 383	617	636	190	-	-	-
04 Ferring	683	225	258	97	-	-	-
05 Fjaltring	1 240	393	441	148	-	-	-
06 Flynder	3 479	879	874	280	405	370	131
07 Gudum	5 697	1 123	1 221	353	320	.	.
08 Heldum	406	588	159	58	531	.	.
09 Hove	1 237	588	592	175	179	131	45
10 Hygum	1 293	293	289	85	93	83	22
11 Lemvig	399	5 597	5 869	2 269	5 572	5 869	2 269
12 Lomborg	3 808	918	895	256	358	.	.
13 Møborg	4 977	879	942	292	107	85	33
14 Nees	3 436	591	614	197	-	-	-
15 Nørlem	1 310	1 265	975	312	993	579	195
16 Nørre Nisum	2 087	1 711	1 779	762	1 300	1 087	590
17 Ramme	2 008	1 129	1 155	360	787	751	245
18 Rom	2 390	363	388	110	-	-	-
19 Trans	524	92	95	24	-	-	-
20 Tørring	1 682	445	482	148	-	-	-
21 Vandborg	1 570	453	490	150	-	-	-
Bonnet by (sogn 02, 09, 12, 17) ..	22				268	245	82
Bækmarksbro by (sogn 06, 13)	61				512	455	164
Bøvlingbjerg by (sogn 01)	45				640	593	217
Gudum by (sogn 07)	26				320	.	.
Klinkby by (sogn 09, 10)	15				264	214	67
Lemvig by (sogn 08, 11, 15)	318				7 096	6 448	2 464
Lomborg by (sogn 12)	31				348	.	.
Nisumby by (sogn 16)	35				440	286	106
Nisum Seminarieby (sogn 16) ..	39				860	801	484
Ramme by (sogn 12, 17)	36				541	506	163
667 <u>Ringkøbing kommune</u>	<u>40 085</u>	<u>15 809</u>	<u>15 167</u>	<u>5 069</u>	<u>9 540</u>	<u>8 260</u>	<u>3 039</u>
01 Hee	4 607	958	977	318	407	383	152
02 Hover	3 204	483	495	149	-	-	-
03 Husby, del af 15)	1 298	19	19	7	-	-	-
04 No	2 679	728	757	214	-	-	-

Tabel 4 (fortsat) Amtskommuner, kommuner, sogne og byer pr. 1. juli 1976

4.12. (fortsat) Kommuner, sogne og byer i Ringkøbing amtskommune (RIN A)

	Areal i ha	Folketal		Antal husstande	Heraf i byer		
		1/7 1976	9/11 1970		Folketal		Antal husstande
					1/7 1976	9/11 1970	
05 Rindum	1 273	1 839	1 364	433	1 547	905	302
06 Ringkøbing	328	5 239	5 265	2 026	5 237	5 265	2 026
07 Stadil	4 099	598	599	201	-	-	-
08 Sønder Lem 16)	4 999	2 240	2 094	644	1 301	1 026	329
09 Tim	4 053	1 237	1 187	373	702	553	192
10 Torsted	6 212	507	560	160	-	-	-
11 Vedersø	2 107	461	532	170	-	-	-
12 Velling	2 726	993	813	223	346	128	38
13 Ølstrup	2 500	507	505	151	-	-	-
Hee by (sogn 01)	30				407	383	152
Lem by (sogn 08)	66				1 301	1 026	329
Ringkøbing by (sogn 05, 06, 12) ..	434				7 130	6 298	2 366
Tim by (sogn 09)	56				702	553	192
669 <u>Skjern kommune</u>	<u>32 804</u>	<u>12 397</u>	<u>12 066</u>	<u>4 030</u>	<u>7 829</u>	<u>7 251</u>	<u>2 619</u>
01 Bølling	1 311	449	458	149	234	.	.
02 Dejbjerg	3 695	561	571	169	-	-	-
03 Faster	3 304	998	1 030	308	250	225	79
04 Hanning	3 895	967	1 008	300	76	.	.
05 Skjern	4 640	6 504	6 056	2 179	5 974	6 056	2 179
06 Stavning	4 419	817	824	259	315	291	104
07 Sædding	2 146	594	540	173	245	.	.
08 Sønder Borris	9 394	1 507	1 579	493	735	679	257
Astrup by (sogn 03)	16				250	225	79
Borris by (sogn 08)	57				735	679	257
Bølling by (sogn 01)	18				234	.	.
Rækker Mølle by (sogn 04, 07)	24				321	.	.
Skjern by (sogn 05)	406				5 974	6 056	2 179
Stavning by (sogn 06)	24				315	291	104
671 <u>Struer kommune</u>	<u>17 456</u>	<u>18 422</u>	<u>17 350</u>	<u>5 969</u>	<u>14 623</u>	<u>12 780</u>	<u>4 595</u>
01 Asp	3 576	1 101	944	276	559	.	.
02 Fovsing	1 571	459	440	127	-	-	-
03 Gimsing	995	2 277	1 791	639	2 019	1 511	547
04 Hjerm	3 153	1 576	1 442	467	813	647	226
05 Humlum	1 515	2 070	1 537	490	1 759	1 058	346
06 Resen	2 550	965	853	257	399	227	78
07 Struer	437	8 724	9 337	3 398	8 722	9 337	3 398
08 Vejrum	1 940	678	544	157	238	.	.
09 Venø	646	114	121	45	-	-	-
10 Ølby	1 073	458	341	113	114	.	.
Asp by (sogn 01)	22				215	.	.
Bremdal by (sogn 05, 06)	64				1 043	512	156
Hjerm by (sogn 04)	45				813	647	226
Humlum by (sogn 05)	40				787	546	190
Linde by (sogn 01)	29				344	.	.
Resenstad by (sogn 06)	26				328	227	78
Struer by (sogn 03, 07, 10)	432				10 855	10 848	3 945
Vejrumstad by (sogn 08)	14				238	.	.

Tabel 4 (fortsat) Amtskommuner, kommuner, sogne og byer pr. 1. juli 1976

4.12. (fortsat) Kommuner, sogne og byer i Ringkøbing amtskommune (RIN A)

	Areal i ha	Folketal		Antal husstande	Heraf i byer		
		1/7 1976	9/11 1970		Folketal		Antal husstande
					1/7 1976	9/11 1970	
673 Thyborøn-Harboør kommune	4 214	4 942	4 642	1 357	4 514	4 002	1 178
01 Engbjerg	511	81	89	24	-	-	-
02 Harboør	3 482	2 234	2 128	623	1 887	1 577	468
03 Thyborøn	221	2 627	2 425	710	2 627	2 425	710
Harboør by (sogn 02)	64				1 684	1 359	393
Thyborøn by (sogn 03)	77				2 627	2 425	710
Vrist by (sogn 02)	33				203	218	75
675 Thyholm kommune	7 624	3 970	3 989	1 354	1 792	1 425	532
01 Hvidbjerg	3 615	1 964	1 898	657	1 203	994	377
02 Jegindø	791	631	632	216	263	216	74
03 Lyngs	1 051	394	438	146	-	-	-
04 Odby	1 283	558	656	213	197	215	81
05 Søndbjerg	884	423	365	122	129	.	.
Hvidbjerg by (sogn 01)	78				1 203	994	377
Jegindø by (sogn 02)	16				263	216	74
Uglev by (sogn 04, 05)	26				326	215	81
677 Trehøje kommune	29 576	8 231	7 011	2 163	4 574	3 111	1 113
01 Nørre Omme, del af 17)	4 787	1 227	1 216	366	672	559	192
02 Nøvling	1 953	753	627	204	388	260	90
03 Timring	6 645	1 323	1 221	340	544	346	120
04 Vildbjerg	3 842	2 857	2 113	715	2 234	1 500	551
05 Vind	6 368	542	565	158	-	-	-
06 Vinding	5 981	1 529	1 269	380	736	446	160
Skibbild by (sogn 02)	24				388	260	90
Sørvad by (sogn 06)	46				736	446	160
Timring by (sogn 03)	32				544	346	120
Vildbjerg by (sogn 04)	134				2 234	1 500	551
Ørnhøj by (sogn 01)	43				672	559	192
679 Ulfborg-Vemb kommune	22 536	7 333	6 867	2 232	4 390	3 369	1 185
01 Bur	2 002	437	414	123	230	.	.
02 Gørding	1 193	188	226	70	-	-	-
03 Husby, del af 15)	2 019	341	354	124	-	-	-
04 Madum	1 630	499	249	76	274	.	.
05 Staby	2 846	965	973	285	386	265	93
06 Sønder Nissum	3 381	1 301	1 242	389	898	779	246
07 Ulfborg	7 081	2 171	2 051	703	1 486	1 336	489
08 Vemb 18)	2 384	1 431	1 358	462	1 116	989	357
Bur by (sogn 01)	27				230	.	.
Staby by (sogn 05)	23				236	244	84
Sønder Nissum by (sogn 06)	16				289	253	92
Torsminde by (sogn 06)	34				609	526	154
Tvindskolerne (sogn 04)				274	.	.
Ulfborg by (sogn 05, 07)	91				1 636	1 357	498
Vemb by (sogn 08)	80				1 116	989	357

Tabel 4 (fortsat) Amtskommuner, kommuner, sogne og byer pr. 1. juli 19764.12. (fortsat) Kommuner, sogne og byer i Ringkøbing amtskommune (RIN A)

	Areal i ha	Folketal		Antal husstande 9/11 1970	Heraf i byer		
		1/7 1976	9/11 1970		Folketal		Antal husstande 9/11 1970
					1/7 1976	9/11 1970	
681 <u>Videbæk kommune</u>	<u>28 920</u>	<u>11 353</u>	<u>10 383</u>	<u>3 253</u>	<u>6 685</u>	<u>4 697</u>	<u>1 603</u>
01 Brejning	7 429	2 500	2 346	699	1 139	847	285
02 Herborg	2 144	709	729	214	256	296	94
03 Nørre Omme, del af 17)	2 740	739	773	241	404	368	123
04 Nørre Vium 19, 20)	6 078	1 810	1 887	599	764	645	226
05 Videbæk	2 068	3 016	2 453	836	2 912	2 171	752
06 Vorgod	8 461	2 579	2 195	664	1 210	370	123
Barde by (sogn 06)	14				340	.	.
Fjølstervang by (sogn 06)	19				346	.	.
Grønbjerg by (sogn 03)	26				404	368	123
Spjald by (sogn 01)	53				1 139	847	285
Troldhede by (sogn 04)	43				764	645	226
Vester Herborg by (sogn 02)	22				251	219	77
Videbæk by (sogn 02, 05, 06)	121				2 937	2 248	769
Vorgod by (sogn 06)	26				504	370	123
683 <u>Vinderup kommune</u>	<u>22 368</u>	<u>8 169</u>	<u>7 854</u>	<u>2 575</u>	<u>3 846</u>	<u>2 901</u>	<u>1 096</u>
01 Ejsing	4 422	1 116	1 129	336	275	221	76
02 Handbjerg	1 255	425	434	142	-	-	-
03 Ryde	2 180	741	750	202	-	-	-
04 Sahl	3 673	3 528	3 226	1 160	2 622	2 284	875
05 Sevel	10 838	2 359	2 315	735	949	396	145
Ejsing by (sogn 01)	25				275	221	76
Herrup by (sogn 05)	26				239	.	.
Mogenstrup by (sogn 05)	25				200	.	.
Sevel by (sogn 05)	39				510	396	145
Vinderup by (sogn 04)	147				2 622	2 284	875
685 <u>Åskov kommune</u>	<u>23 884</u>	<u>6 381</u>	<u>6 201</u>	<u>1 913</u>	<u>3 607</u>	<u>3 050</u>	<u>1 044</u>
01 Assing	6 947	2 556	2 364	727	1 626	1 279	445
02 Skarrild	9 765	1 205	1 266	398	276	288	111
03 Sønder Felding 22)	7 016	2 270	2 273	692	1 361	1 228	405
04 Sønder Omme, del af 21, 22)	156	350	298	96	344	255	83
Kibæk by (sogn 01)	110				1 626	1 279	445
Skarrild by (sogn 02)	28				276	288	111
Stakroge by (sogn 03, 04)	35				361	342	107
Sønder Felding by (sogn 03)	82				1 344	1 141	381

Noter

- 1) Ringkøbing amtskommune, 9/11 1970 inkl. den del af Sønder Bork sogn, der 1/4 1972 overførtes kommunalt fra Blåbjerg kommune, RIB A, til Egvad kommune, og inkl. den del af Engesvang sogn, der 1/4 1972 overførtes kommunalt fra Kjellerup kommune, VIB A, til Ikast kommune.
- 2) Tallene for Egvad kommune og Sønder Bork sogn 9/11 1970 er inkl. den del af Sønder Bork sogn, der 1/4 1972 overførtes kommunalt fra Blåbjerg kommune, RIB A.
- 3) Af Egvad sogn udskilles 1/1 1980 Tarm sogn (4012 personer 1/1 1980).
- 4) Nørre Nebel sogn med i alt 1439 personer og 2065 ha ligger i Egvad kommune, RIN A, og i Blåbjerg og Varde kommuner, RIB A.
- 5) Unøjagtig afgrænsning 1/7 1976 på grund af ufuldstændige adresseoplysninger.

Tabel 4 (fortsat) Amtskommuner, kommuner, sogne og byer pr. 1. juli 1976

4.12. (fortsat) Kommuner, sogne og byer i Ringkøbing amtskommune (RIN A)

Noter (fortsat)

- 6) Hedeager sogn, 23/3 1975 udskilt af Skt. Johannes sogn.
- 7) Ilskov sogn med i alt 1157 personer og 5885 ha ligger i Herning og Ikast kommuner.
- 8) Af Rind sogn udskilles 1/9 1979 to nye sogne, Kollund sogn (368 personer 1/1 1980) og Kølkær sogn (1122 personer 1/1 1980).
- 9) Herning by, 9/11 1970 inkl. Gullestrup by, der 1/7 1976 er regnet som selvstændig by.
- 10) Sir sogn, 9/11 1970 inkl. del af Vejrum sogn, der overførtes kirkeligt 1/1 1971.
- 11) Tallene for Ikast kommune og Engesvang sogn 9/11 1970 er inkl. den del af Engesvang sogn, der 1/4 1972 overførtes kommunalt fra Kjellerup kommune, VIB A.
- 12) Bording sogn, 9/11 1970 inkl. del af Vrads sogn, der overførtes kirkeligt 1/4 1971.
- 13) Ikast sogn, 9/11 1970 inkl. del af Vrads sogn, der overførtes kirkeligt 1/4 1971, og del af Gjellerup sogn, der overførtes kirkeligt 1/10 1975.
- 14) Af Ikast sogn udskilles 1/10 1979 Isenvad sogn (1070 personer 1/1 1980).
- 15) Husby sogn med i alt 360 personer og 3317 ha ligger i Ringkøbing og Ulfborg-Vemb kommuner.
- 16) Sønder Lem sogn, 9/11 1970 inkl. del af Døjbjerg sogn, der overførtes kirkeligt 1/7 1975.
- 17) Nørre Omme sogn med i alt 1966 personer og 7527 ha ligger i Trehøje og Videbæk kommuner.
- 18) Vemb sogn, 9/11 1970 inkl. del af Råsted sogn, der overførtes kirkeligt 1/3 1971.
- 19) Nørre Vium sogn, 9/11 1970 inkl. del af Sønder Boris sogn, der overførtes kirkeligt 1/4 1971.
- 20) Af Nørre Vium sogn udskilles 1/1 1980 Trolldhede sogn (905 personer 1/1 1980).
- 21) Sønder Omme sogn med i alt 2796 personer og 8562 ha ligger i Åskov kommune og i Grindsted kommune, RIB A.
- 22) 1/1 1980 udskilles et nyt sogn, Ilderhede sogn (633 personer 1/1 1980), bestående af den del af Sønder Omme sogn, der ligger i kommunen, og en del af Sønder Felding sogn.

e) Arealtal kan ikke anføres for de gamle købstadsogne, jf. tabellens anmærkning 1 og 4.

‡ : Arealoverførsler 1/4 1973-1/1 1980 og enkelte revisioner

(*) foreløbigt areal.

655 Egvad kommune

1/4 1972: 15 ha (kirkel. 1/4 1976) til Lyne s. fra Horne s., Varde k. (573), RIB A.

" : 9 ha (kirkel. 1/4 1976) til Lyne s. fra Strellev s., Ølgod k. (577), RIB A.

1/1 1980: 1571 ha (*) fra Egvad s. til nyt sogn, Tarm s.

657 Herning kommune

23/3 1975: Et areal fra Skt. Johannes s. til nyt sogn, Hedeager s.

7/5 1979: 3 ha fra Havnstrup s. til Snebjerg s. (berigtigelse af sognegrænse).

1/9 " : 1649 ha fra Rind s. til nyt sogn, Kollund s.

" : 4782 ha fra Rind s. til nyt sogn, Kølkær s.

4/9 " : 1 ha fra Sunds s. til Sinding s.

" : 1 ha fra Ørre s. til Sinding s.

663 Ikast kommune

1/10 1975: 133 ha fra Gjellerup s. til Ikast s.

1/10 1979: 5850 ha fra Ikast s. til nyt sogn, Isenvad s.

665 Lemvig kommune

8/1 1975: 1 ha fra Ramme s. til Lomborg s.

667 Ringkøbing kommune

1/7 1975: 49 ha fra Døjbjerg s. til Sønder Lem s.

681 Videbæk kommune

1/1 1980: 1494 ha fra Nørre Vium s. til nyt sogn, Trolldhede s.

685 Åskov kommune

1/1 1980: 156 ha fra Sønder Omme s. og 1886 ha fra Sønder Felding s. til nyt sogn, Ilderhede s. (i alt 2042 ha).



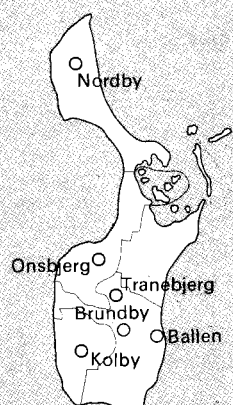
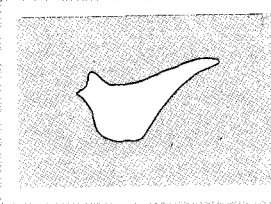
ÅRHUS AMT

Kommuner og sogne

729 PURHUS Kommunens navn
 Grenhølt Sognens navn

1 : 500 000

Grundkort: Geodætisk Institut. Copyright.



Tabel 4 (fortsat) Amtskommuner, kommuner, sogne og byer pr. 1. juli 1976

4.13. Kommuner, sogne og byer i Århus amtskommune (ÅRH A)

	Areal i ha	Folketal		Antal husstande 9/11 1970	Heraf i byer		
		1/7 1976	9/11 1970		Folketal		Antal husstande 9/11 1970
					1/7 1976	9/11 1970	
Århus amtskommune	<u>456 075</u>	<u>563 521</u>	<u>533 190</u>	<u>203 977</u>	<u>469 014</u>	<u>427 238</u>	<u>170 316</u>
701 <u>Ebeltoft kommune</u>	<u>27 559</u>	<u>11 438</u>	<u>10 998</u>	<u>3 831</u>	<u>6 671</u>	<u>4 855</u>	<u>1 782</u>
01 Agri	2 056	525	512	180	-	-	-
02 Dråby	5 251	1 733	1 611	519	868	.	.
03 Ebeltoft	2 371	3 732	3 212	1 219	3 439	3 017	1 151
04 Egens	330	213	239	81	-	-	-
05 Fuglslev	1 798	197	221	71	-	-	-
06 Helgenæs	2 213	408	471	173	-	-	-
07 Hyllested	1 410	401	436	158	277	209	83
08 Knebel	760	535	520	189	513	269	93
09 Rolsø	916	525	510	172	502	370	129
10 Rosmus	2 845	921	984	321	524	547	174
11 Tirstrup	2 757	939	923	267	548	443	152
12 Tved	2 555	741	761	271	-	-	-
13 Vistoft	2 297	568	598	210	-	-	-
Balle og Hoed byer, del af (sogn 10) 1)	31				524	547	174
Dråby by (sogn 02) 2)				315	.	.
Ebeltoft by (sogn 03)	185				3 439	3 017	1 151
Egsmark og Egsmark Strand byer (sogn 02) 2)				553	.	.
Hyllested by (sogn 07) 2)				277	209	83
Knebel by (sogn 08) 2)				513	269	93
Tirstrup by (sogn 11)	37				548	443	152
Vrinnerens by (sogn 09) 2)				502	370	129
703 <u>Galten kommune</u>	<u>7 273</u>	<u>7 532</u>	<u>5 300</u>	<u>1 728</u>	<u>5 912</u>	<u>3 280</u>	<u>1 099</u>
01 Galten	866	3 116	2 041	671	2 933	1 835	610
02 Sjelle	1 125	418	459	145	244	252	86
03 Skivholme	1 479	918	768	242	451	300	102
04 Skovby	807	1 412	750	247	1 206	348	114
05 Skørring	955	346	372	125	216	225	78
06 Stjør	828	772	487	160	610	320	109
07 Størring	1 213	550	423	138	252	.	.
Galten by (sogn 01, 07)	174				2 947	1 835	610
Herskind by (sogn 03)	23				451	300	102
Sjelle by (sogn 02)	23				244	252	86
Skovby by (sogn 04)	76				1 206	348	114
Skørring by (sogn 05)	26				216	225	78
Stjør by (sogn 06)	37				610	320	109
Størring by (sogn 07)	16				238	.	.
705 <u>Gjærn kommune</u>	<u>14 377</u>	<u>6 808</u>	<u>6 396</u>	<u>2 075</u>	<u>3 339</u>	<u>2 657</u>	<u>888</u>
01 Dallerup	2 082	1 280	1 244	420	583	484	179
02 Gjærn	2 145	1 161	1 054	325	803	692	217
03 Skannerup	1 151	643	538	168	265	199	56
04 Skorup, del af 3)	963	246	346	103	-	-	-
05 Svøstrup	3 198	1 015	1 069	337	315	305	99
06 Tvilum	2 757	1 522	1 356	448	869	662	225
07 Voel	2 081	941	789	274	504	315	112

Tabel 4 (fortsat) Amtskommuner, kommuner, sogne og byer pr. 1. juli 1976

4.13. (fortsat) Kommuner, sogne og byer i Århus amtskommune (ÅRH A)

	Areal i ha	Folketal		Antal husstande 9/11 1970	Heraf i byer		
		1/7 1976	9/11 1970		Folketal		Antal husstande 9/11 1970
					1/7 1976	9/11 1970	
Fårvang by (sogn 06)	56				869	662	225
Gjern by (sogn 02, 03)	69				1 068	891	273
Grauballe by (sogn 05)	24				315	305	99
Sorring by (sogn 01)	53				583	484	179
Voel by (sogn 07)	32				504	315	112
707 Grenå kommune	19 640	18 217	17 703	6 522	14 745	13 814	5 287
01 Albøge	1 948	432	432	128	-	-	-
02 Anholt	2 237	166	191	75	-	-	-
03 Enslev	1 288	315	342	102	-	-	-
04 Grenå	2 441	12 309	12 470	4 836	11 953	12 105	4 731
05 Hammelev	1 188	343	362	116	-	-	-
06 Hoed	995	257	296	97	58	60	21
07 Homå	1 313	378	352	120	2	-	-
08 Lyngby	3 307	1 779	1 709	568	1 207	1 185	413
09 Vejlbjby	1 300	321	317	103	-	-	-
10 Ålsø	3 623	1 917	1 232	377	1 525	464	122
Balle og Hoed byer, del af (sogn 06) 1)	7				58	60	21
Grenå by (sogn 04, 10)	602				13 033	12 569	4 853
Lyngby by (sogn 08)	28				359	391	132
Trustrup by (sogn 07, 08)	57				850	794	281
Ålsrode by (sogn 10)	21				217	.	.
Ålsø by (sogn 10)	16				228	.	.
709 Hadsten kommune	13 905	9 802	8 438	2 776	7 287	5 167	1 750
01 Hadbjerg	1 086	568	474	156	408	253	78
02 Hadsten 4)	633	3 523	.	.	3 432	.	.
03 Lerbjerg	530	158	177	63	-	-	-
04 Lyngå	2 216	580	599	189	-	-	-
05 Nørre Galten 5)	1 620	454	3 598	1 221	232	3 076	1 056
06 Over og Neder Hadsten 4)	836	1 684	1 048	360	1 426	838	295
07 Rud	1 314	429	445	138	189	.	.
08 Vissing	1 203	335	357	114	211	.	.
09 Voldum	1 968	844	711	230	577	425	143
10 Ødum	2 499	1 227	1 029	305	812	575	178
Galten by (sogn 05)	17				232	.	.
Hadbjerg by (sogn 01)	55				404	253	78
Hadsten by (sogn 01, 02, (05), 06)	268				4 862	3 914	1 351
Selling by (sogn 10)	35				524	279	88
Vissing by (sogn 08)	21				211	.	.
Voldum by (sogn 07, 09)	51				766	425	143
Ødum by (sogn 10)	20				288	296	90
711 Hammel kommune	14 370	9 181	8 426	2 924	5 711	4 805	1 766
01 Hammel	2 423	4 408	3 604	1 346	4 085	3 247	1 232
02 Haurum	1 293	380	389	133	-	-	-
03 Lading	2 186	999	949	306	254	220	74
04 Røgen	1 087	340	385	121	-	-	-
05 Sall	1 330	598	603	192	286	265	91
06 Skjød	1 716	554	573	181	250	227	77

Tabel 4 (fortsat) Amtskommuner, kommuner, sogne og byer pr. 1. juli 1976

4.13. (fortsat) Kommuner, sogne og byer i Århus amtskommune (ÅRH A)

	Areal i ha	Folketal		Antal husstande	Heraf i byer		
		1/7 1976	9/11 1970		Folketal		Antal husstande
					1/7 1976	9/11 1970	
07 Sporup	1 891	630	616	204	238	243	83
08 Søby	1 341	541	529	162	228	201	65
09 Voldby	1 103	731	778	279	370	402	144
Farre by (sogn 07)	16				238	243	83
Hammel by (sogn 01)	228				4 085	3 247	1 232
Lading by (sogn 03)	21				254	220	74
Sall by (sogn 05)	18				286	265	91
Skjød by (sogn 06)	17				250	227	77
Svenstrup by (sogn 08)	18				228	201	65
Voldby by (sogn 09)	26				370	402	144
713 Hinnerup kommune	7 631	8 153	5 833	1 863	6 021	3 770	1 208
01 Folby	2 841	1 345	1 170	373	716	464	143
02 Grundfær	1 324	2 225	1 285	391	1 783	1 022	307
03 Haldum	1 552	2 321	1 906	647	1 867	1 449	504
04 Søften	1 147	1 920	1 139	341	1 655	835	254
05 Vitten	767	342	333	111	-	-	-
Folby by (sogn 01)	46				707	464	143
Grundfær by (sogn 02)	31				418	410	123
Hinnerup by (sogn 01, 02, 03)	154				3 241	2 061	688
Søften by (sogn 04)	67				1 655	835	254
715 Hørning kommune	6 777	6 387	4 517	1 451	4 003	2 006	650
01 Adslev	1 126	525	478	155	-	-	-
02 Blegind	751	313	320	94	-	-	-
03 Hørning	1 299	4 217	2 370	765	4 003	2 006	650
04 Mesing	887	293	324	100	-	-	-
05 Veng	2 714	1 039	1 025	337	-	-	-
Hørning by (sogn 03)	200				4 003	2 006	650
717 Langå kommune	13 255	7 933	7 617	2 554	4 967	4 489	1 559
01 Granslev	1 697	473	423	142	-	-	-
02 Grensten	1 248	1 220	950	290	1 001	729	225
03 Helstrup	794	301	266	85	230	.	.
04 Houlbjerg 6)	2 349	752	826	284	377	391	150
05 Langå	1 480	2 714	2 570	897	2 283	2 320	820
06 Laurbjerg	1 342	914	950	322	738	736	263
07 Torup	542	193	231	80	-	-	-
08 Værum	1 060	446	438	137	333	313	101
09 Ørum	1 849	585	617	196	5	-	-
10 Øster Velling	894	335	346	121	-	-	-
Helstrup by (sogn 03)	22				230	.	.
Houlbjerg by (sogn 04)	21				266	272	106
Langå by (sogn 05)	144				2 283	2 320	820
Laurbjerg by (sogn 04, 06)	53				849	855	307
Stevnstrup by (sogn 02)	75				1 001	729	225
Værum by (sogn 08, 09)	36				338	313	101

Tabel 4 (fortsat) Amtskommuner, kommuner, sogne og byer pr. 1. juli 1976

4.13. (fortsat) Kommuner, sogne og byer i Århus amtskommune (ÅRH A)

	Areal i ha 1/7 1976	Folketal		Antal husstande 9/11 1970	Heraf i byer		
		1/7 1976	9/11 1970		Folketal		Antal husstande 9/11 1970
					1/7 1976	9/11 1970	
719 <u>Mariager kommune</u> #	<u>20 114</u>	<u>7 837</u>	<u>7 609</u>	<u>2 484</u>	<u>4 129</u>	<u>3 967</u>	<u>1 337</u>
01 Falslev	1 026	1 760	1 516	492	1 387	1 341	433
02 Hem	1 835	396	392	122	-	-	-
03 Kastbjerg	1 541	258	307	106	-	-	-
04 Mariager	4 001	2 593	2 559	845	1 668	1 692	570
05 Sem	1 324	188	166	61	-	-	-
06 Svenstrup	1 987	374	436	128	-	-	-
07 Udbyneder	5 552	1 469	1 427	471	790	676	238
08 Vester Tørslev	643	150	145	43	-	-	-
09 Vindblæs, del af 7)	2 205	649	661	216	284	258	96
Assens by (sogn 01)	107				1 387	1 341	433
Havndal by (sogn 07)	56				790	676	238
Mariager by (sogn 04)	107				1 668	1 692	570
Norup by (sogn 09)	29				284	258	96
721 <u>Midtdjurs kommune</u>	<u>17 865</u>	<u>6 970</u>	<u>6 815</u>	<u>2 271</u>	<u>3 902</u>	<u>3 357</u>	<u>1 184</u>
01 Ebdrup	879	146	148	50	-	-	-
02 Koed	2 228	568	592	178	58	.	.
03 Kolind	948	1 273	1 163	414	1 163	1 036	379
04 Marie Magdalene	3 737	2 622	2 414	828	2 112	1 745	611
05 Nimtofte	2 142	838	838	273	569	576	194
06 Nødager	4 086	820	921	287	-	-	-
07 Skarresø	1 634	302	320	105	-	-	-
08 Tøstrup	2 211	401	419	136	-	-	-
Kolind by (sogn 02, 03)	57				1 221	1 036	379
Nimtofte by (sogn 05)	39				569	576	194
Pindstrup by (sogn 04)	43				777	745	259
Ryømgård by (sogn 04)	77				1 335	1 000	352
723 <u>Nørhald kommune</u> #	<u>20 097</u>	<u>9 020</u>	<u>8 079</u>	<u>2 596</u>	<u>5 617</u>	<u>3 845</u>	<u>1 282</u>
01 Albæk	1 623	423	404	125	260	.	.
02 Dalbyneder	793	175	187	60	-	-	-
03 Dalbyover	1 016	413	413	138	211	206	73
04 Enslev	640	338	367	120	202	.	.
05 Gjerlev	1 601	1 035	869	292	635	455	161
06 Hald	2 196	750	754	254	389	377	142
07 Harridslev	1 454	1 041	833	249	728	436	129
08 Kørby	783	209	235	72	-	-	-
09 Linde	1 041	1 082	591	179	820	232	72
10 Mellerup	548	735	619	182	672	542	159
11 Råby	2 017	635	714	248	412	385	134
12 Støvring	1 230	390	340	114	240	210	73
13 Sødtring	1 556	393	382	122	190	157	51
14 Tvede	1 187	361	341	110	270	265	89
15 Øster Tørslev	2 412	1 040	1 030	331	588	580	199
Albæk by (sogn 01)	17				260	.	.
Dalbyover by (sogn 03, 11)	30				293	264	94
Enslev by (sogn 04)	27				202	.	.
Gjerlev by (sogn 05)	48				635	455	161
Hald by (sogn 06)	44				389	377	142

Tabel 4 (fortsat) Amtskommuner, kommuner, sogne og byer pr. 1. juli 1976

4.13. (fortsat) Kommuner, sogne og byer i Århus amtskommune (ÅRH A)

	Areal i ha	Folketal		Antal husstande 9/11 1970	Heraf i byer		
		1/7 1976	9/11 1970		Folketal		Antal husstande 9/11 1970
					1/7 1976	9/11 1970	
Harridslev by (sogn 07)	42				716	378	114
Linde by (sogn 09)	18				237	.	.
Møjlbj by (sogn 07, 09)	23				595	290	87
Møllerup by (sogn 10)	64				672	542	159
Råby by (sogn 11)	23				219	238	83
Støvring by (sogn 12)	21				240	210	73
Tvede by (sogn 14)	24				270	265	89
Udbyhøj Vasehuse by (sogn 11, 13)	22				301	246	81
Øster Tørslev by (sogn 15)	64				588	580	199
725 Nørre Djurs kommune	23 667	7 911	7 768	2 462	3 358	3 101	1 088
01 Fjellerup	1 831	700	639	218	442	360	135
02 Ginnerup	2 724	687	767	233	-	-	-
03 Gjerrild	2 733	702	653	233	481	428	164
04 Glesborg	4 832	1 109	1 137	362	441	445	158
05 Hemmed	1 841	806	734	241	599	520	171
06 Karlby	484	137	157	47	-	-	-
07 Kastbjerg	1 361	308	288	84	-	-	-
08 Rimsø	1 348	356	364	105	-	-	-
09 Veggerslev	524	262	267	89	-	-	-
10 Villersø	494	347	334	68	-	-	-
11 Voldby	1 371	741	668	210	308	271	85
12 Ørum (Djurs)	4 124	1 756	1 760	572	1 087	1 077	375
Bønnerup Strand by (sogn 05)	48				599	520	171
Fjellerup by (sogn 01)	43				442	360	135
Gjerrild by (sogn 03)	47				481	428	164
Glesborg by (sogn 04)	34				368	355	125
Ramten by (sogn 12)	28				252	256	90
Stenvad by (sogn 04, 12)	29				308	360	134
Voldby by (sogn 11)	31				308	271	85
Ørum by (sogn 12)	60				600	551	184
727 Odder kommune	22 512	17 013	16 029	5 800	10 665	9 392	3 599
01 Alrø	752	188	206	71	-	-	-
02 Astrup, del af 8)	54	10	.	.	-	-	-
03 Bjerager	1 455	668	655	214	-	-	-
04 Falling	2 169	513	482	180	-	-	-
05 Gosmer	1 630	536	527	165	-	-	-
06 Gylling	2 409	1 035	1 021	353	529	494	185
07 Halling	551	952	820	295	787	635	233
08 Hundslund	2 968	1 308	1 301	450	445	439	167
09 Hvilsted, del af 9)	63	24	28	6	-	-	-
10 Nølev	751	221	237	76	-	-	-
11 Odder	4 143	8 534	7 837	2 998	7 556	6 617	2 592
12 Randlev	801	614	617	215	-	-	-
13 Saksild	1 743	1 008	882	273	599	473	144
14 Torrild	1 809	477	501	169	213	244	86
15 Tunø	352	121	123	51	-	-	-
16 Ørting	862	804	792	284	536	490	192
Gylling by (sogn 06)	34				529	494	185
Hov by (sogn 07)	61				787	635	233

Tabel 4 (fortsat) Amtskommuner, kommuner, sogne og byer pr. 1. juli 1976

4.13. (fortsat) Kommuner, sogne og byer i Århus amtskommune (ÅRH A)

	Areal i ha	Folketal		Antal husstande	Heraf i byer		
		1/7 1976	9/11 1970		Folketal		Antal husstande
					1/7 1976	9/11 1970	
Hundslund by (sogn 08)	33				445	439	167
Odder by (sogn 11)	379				7 556	6 617	2 592
Saksild by (sogn 13)	36				599	473	144
Torrild by (sogn 14)	17				213	244	86
Ørting by (sogn 16)	38				536	490	192
729 Purhus kommune	16 873	8 045	6 677	2 104	4 747	2 717	877
01 Asferg	2 230	968	899	266	528	406	131
02 Fårup	1 083	1 034	850	269	841	653	211
03 Gassum	2 956	1 043	978	318	432	350	125
04 Kousted	977	256	284	82	-	-	-
05 Læsten	759	235	216	71	-	-	-
06 Nørbæk	1 297	309	333	110	-	-	-
07 Spentrup	1 843	2 035	1 256	395	1 616	854	271
08 Sønderbæk	1 350	364	387	126	244	.	.
09 Øster Bjerregrav	1 683	1 090	859	266	729	454	139
10 Ålum	2 695	711	615	201	357	.	.
Asferg by (sogn 01)	41				528	406	131
Fårup by (sogn 02)	72				841	653	211
Gassum by (sogn 03)	27				432	350	125
Spentrup by (sogn 07)	77				1 616	854	271
Sønderbæk by (sogn 08)	26				244	.	.
Øster Bjerregrav by (sogn 09)	46				729	454	139
Ålum by (sogn 10)	31				357	.	.
731 Randers kommune	15 364	63 967	64 193	25 288	60 671	60 320	24 080
01 Borup	2 090	2 438	1 795	536	1 859	1 150	345
02 Dronningborg	522	3 704	3 568	1 200	3 704	3 568	1 200
03 Gimming	983	396	404	121	215	.	.
04 Haslund	1 802	1 304	1 109	346	641	489	155
05 Hornbæk	825	1 977	1 742	555	1 861	1 600	505
06 Kristrup	1 915	6 558	7 163	2 492	6 060	6 601	2 310
07 Lem	708	268	264	89	-	-	-
08 Råsted	1 080	509	513	166	246	259	88
09 Skt. Andreas 10)	6 625	.	.	6 598	.	.
10 Skt. Clemens	1 723	14 647	11 925	4 525	14 647	11 925	4 525
11 Skt. Mortens	8 404	10 445	5 190	8 404	10 445	5 190
12 Skt. Peders	9 458	18 100	7 532	9 458	18 100	7 532
13 Tånium	1 109	387	392	133	201	.	.
14 Vorup	781	6 777	6 183	2 230	6 777	6 183	2 230
15 Ølst	1 826	515	590	173	-	-	-
Gimming by (sogn 03)	22				215	.	.
Haslund by (sogn 04)	43				641	489	155
Over Hornbæk by (sogn 05)	47				847	749	218
Randers by (sogn 01, 02, 05, 06, 09, 10, 11, 12, 14) 11)	2 042				58 521	58 823	23 619
Råsted by (sogn 08)	21				246	259	88
Tånium by (sogn 13)	22				201	.	.

Tabel 4 (fortsat) Amtskommuner, kommuner, sogne og byer pr. 1. juli 1976

4.13. (fortsat) Kommuner, sogne og byer i Århus amtskommune (ÅRH A)

	Areal i ha	Folketal		Antal husstande 9/11 1970	Heraf i byer		
		1/7 1976	9/11 1970		Folketal		Antal husstande 9/11 1970
					1/7 1976	9/11 1970	
733 Rosenholm kommune	<u>14 104</u>	<u>8 827</u>	<u>8 382</u>	<u>2 688</u>	<u>5 275</u>	<u>4 217</u>	<u>1 388</u>
01 Halling	721	260	243	73	-	-	-
02 Hornslet	3 184	3 906	3 522	1 137	3 230	2 795	914
03 Hvilsager	2 949	740	767	248	-	-	-
04 Krogsbæk	1 470	426	427	141	12	-	-
05 Lime	1 030	541	547	178	353	315	108
06 Mygind	343	120	120	44	-	-	-
07 Mørke, del af 12)	2 094	1 838	1 878	590	1 142	1 107	366
08 Skader	777	237	251	81	-	-	-
09 Skørring	569	321	277	86	231	.	.
10 Søby	967	438	350	110	307	.	.
Hornslet by (sogn 02)	163				2 971	2 561	840
Lime by (sogn 05)	24				353	315	108
Mørke by (sogn 07)	76				1 142	1 107	366
Rodskov by (sogn 02)	16				259	234	74
Skørring by (sogn 04, 09)	25				243	.	.
Søby by (sogn 10)	18				307	.	.
735 Rougsø kommune	<u>22 371</u>	<u>7 713</u>	<u>7 648</u>	<u>2 582</u>	<u>4 328</u>	<u>4 083</u>	<u>1 464</u>
01 Estruplund	1 553	280	305	106	-	-	-
02 Fausing, del af 13)	82	95	91	39	93	91	39
03 Gjesing	3 769	768	734	232	423	332	105
04 Holbæk	1 902	490	547	190	246	244	97
05 Nørager	3 275	733	765	235	242	215	79
06 Udby	1 197	286	313	112	-	-	-
07 Vejlbjby	1 486	1 637	1 554	523	1 439	1 294	444
08 Vivild	2 676	1 130	1 092	365	686	604	218
09 Voer	1 091	280	311	105	.	210	70
10 Ørsted	5 340	2 014	1 936	675	1 199	1 093	412
Allingåbro by (sogn 02, 07)	141				1 532	1 385	483
Gjesing by (sogn 03)	33				423	332	105
Holbæk by (sogn 04)	23				246	244	97
Nørager by (sogn 05)	20				242	215	79
Vivild by (sogn 08)	48				686	604	218
Voer by (sogn 09) 14)	210	70
Ørsted by (sogn 10)	85				1 199	1 093	412
737 Ry kommune	<u>15 244</u>	<u>8 270</u>	<u>7 464</u>	<u>2 519</u>	<u>5 204</u>	<u>4 136</u>	<u>1 459</u>
01 Alling	734	220	211	79	-	-	-
02 Dover 15)	4 778	4 231	3 791	1 316	3 282	2 699	982
03 Gammel Rye 16)	5 529	1 285	1 232	419	674	541	190
04 Låsby	2 079	1 805	1 512	477	1 248	896	287
05 Tulstrup	2 124	729	718	228	-	-	-
Gammel Rye by (sogn 03)	54				674	541	190
Låsby by (sogn 04)	75				1 248	896	287
Ry by (sogn 02)	220				3 282	2 699	982

Tabel 4 (fortsat) Amtskommuner, kommuner, sogne og byer pr. 1. juli 1976

4.13. (fortsat) Kommuner, sogne og byer i Århus amtskommune (ÅRH A)

	Areal i ha	Folketal		Antal husstande 9/11 1970	Heraf i byer		
		1/7 1976	9/11 1970		Folketal		Antal husstande 9/11 1970
					1/7 1976	9/11 1970	
739 <u>Rønde kommune</u>	<u>10 106</u>	<u>5 594</u>	<u>4 896</u>	<u>1 662</u>	<u>3 927</u>	<u>2 717</u>	<u>985</u>
01 Bregnet	2 337	2 470	2 330	807	1 881	1 742	647
02 Feldeballe	3 497	803	760	265	492	.	.
03 Mørke, del af 12)	690	736	411	140	619	295	99
04 Thorsager	3 582	1 585	1 395	450	935	680	239
Feldeballe by (sogn 02)	20				288	.	.
Følle by (sogn 01)	34				233	219	79
Rønde by (sogn 01, 04)	87				1 652	1 523	568
Thorsager by (sogn 04)	71				931	680	239
Tåstrup by (sogn 02)	12				204	.	.
Ugelbølle by (sogn 03)	45				619	295	99
741 <u>Samsø kommune</u>	<u>11 426</u>	<u>4 991</u>	<u>5 164</u>	<u>1 976</u>	<u>2 079</u>	<u>2 213</u>	<u>901</u>
01 Besser	1 895	720	769	291	.	217	86
02 Kolby	1 636	722	762	282	205	212	87
03 Nordby	2 447	618	656	274	328	323	137
04 Onsbjerg	2 160	850	911	333	279	255	101
05 Tranebjerg	3 288	2 081	2 066	796	1 267	1 206	490
Ballen by (sogn 05)	20				244	274	105
Besser by (sogn 01) 17)	217	86
Brundby by (sogn 05)	27				240	275	115
Kolby by (sogn 02)	25				205	212	87
Nordby by (sogn 03)	25				328	323	137
Onsbjerg by (sogn 04)	18				274	255	101
Tranebjerg by (sogn 04, 05)	55				788	657	270
743 <u>Silkeborg kommune</u>	<u>25 526</u>	<u>45 855</u>	<u>43 125</u>	<u>16 266</u>	<u>41 390</u>	<u>37 152</u>	<u>14 366</u>
01 Alderslyst	2 793	12 859	11 894	4 243	12 824	11 894	4 243
02 Balle	2 314	4 923	2 529	804	4 535	1 681	521
03 Funder	2 842	2 003	1 822	583	1 481	887	288
04 Gødvad	1 734	2 513	1 957	605	2 218	1 481	470
05 Kragelund	3 621	1 124	1 089	341	470	381	129
06 Lemming	1 861	704	747	254	269	243	95
07 Linå	5 183	5 781	4 846	1 612	4 911	3 819	1 278
08 Mariehøj	6 403	7 388	3 141	6 358	7 388	3 141
09 Sejling	961	464	491	159	236	.	.
10 Serup	1 737	725	712	228	217	201	75
11 Silkeborg	5 599	7 165	3 487	5 550	7 165	3 487
12 Sinding	919	392	404	130	18	-	-
13 Them, del af 18)	1 561	2 365	2 081	679	2 303	2 012	639
Funder Kirkeby by (sogn 03)	24				380	.	.
Kragelund by (sogn 05)	46				470	381	129
Laven by (sogn 07)	43				346	259	105
Lemming by (sogn 06)	33				269	243	95
Linå by (sogn 07)	38				413	341	109
Resenbro by (sogn 07)	85				1 501	1 286	387
Sejling by (sogn 09)	16				236	.	.
Serup by (sogn 10)	19				217	201	75
Silkeborg by (sogn 01, 02, 03, 04, 08, 11) 19)	1 729				32 386	30 496	12 150

Tabel 4 (fortsat) Amtskommuner, kommuner, sogne og byer pr. 1. juli 1976

4.13. (fortsat) Kommuner, sogne og byer i Århus amtskommune (ÅRH A)

	Areal i ha 1/7 1976	Folketal		Antal husstande 9/11 1970	Heraf i byer		
		Folketal			Folketal		Antal husstande 9/11 1970
		1/7 1976	9/11 1970		1/7 1976	9/11 1970	
Skægkær by (sogn 02, 12)	18				218	.	.
Svejbæk og Sejs byer (sogn 07) ...	254				2 651	1 933	677
Virklund by (sogn 13)	180				2 303	2 012	639
745 Skanderborg kommune	14 315	17 666	15 310	5 379	14 454	12 394	4 446
01 Fruering	2 544	1 615	1 434	463	885	474	153
02 Hylke	2 868	825	825	258	355	280	96
03 Ovsted	2 004	967	1 093	367	341	296	108
04 Skanderborg Slotsogn	837	5 996	6 412	2 441	5 860	6 412	2 441
05 Skanderup	3 248	6 294	3 610	1 196	5 745	3 610	1 196
06 Stilling	626	1 374	1 322	452	1 268	1 322	452
07 Tåning	1 511	331	362	122	-	-	-
08 Vitved, del af 20)	677	264	252	80	-	-	-
Fruering by (sogn 01)	17				243	.	.
Hylke by (sogn 02)	16				355	280	96
Skanderborg by (sogn 04, 05) 21)	581				10 350	11 344	4 089
Stilling by (sogn 05, 06) 21) ...	156				2 523	.	.
Tebstrup by (sogn 03)	20				341	296	108
Virring by (sogn 01)	40				642	474	153
747 Sønderhald kommune	13 781	7 844	6 771	2 182	4 804	3 251	1 111
01 Auning	1 874	2 321	1 853	638	1 978	1 510	533
02 Essenbæk	2 047	2 165	1 591	509	1 779	1 137	376
03 Fausning, del af 13)	2 637	589	614	197	17	6	1
04 Hørning	2 377	572	527	159	244	.	.
05 Vester Alling	745	212	225	59	-	-	-
06 Virring	2 197	1 121	1 071	340	450	318	103
07 Øster Alling	1 185	603	582	186	336	280	98
08 Årslev	719	261	308	96	-	-	-
Assentoft by (sogn 02)	88				1 779	1 137	376
Auning by (sogn 01, 03)	126				1 995	1 516	534
Hørning by (sogn 04)	17				244	.	.
Uggelhuse by (sogn 06)	43				450	318	103
Øster Alling by (sogn 07)	29				336	280	98
749 Them kommune	21 040	5 501	4 518	1 468	2 672	1 367	475
01 Bryrup	2 248	1 450	1 081	374	1 017	579	218
02 Them, del af 18)	10 831	3 090	2 436	777	1 655	788	257
03 Vinding	1 806	359	381	123	-	-	-
04 Vrads	6 155	602	620	194	-	-	-
Bryrup by (sogn 01)	85				1 017	579	218
Gjessø by (sogn 02)	18				244	.	.
Salten by (sogn 02)	27				393	277	90
Them by (sogn 02)	73				1 018	511	167
751 Århus kommune	46 883	245 046	237 514	98 526	233 136	224 166	94 285
01 Astrup, del af 8)	1 266	1 081	1 198	367	688	653	203
02 Beder	1 020	3 139	2 023	610	2 882	1 666	491
03 Borum	1 053	507	561	184	326	364	119
04 Brabrand 22)	1 675	19 568	13 185	4 818	19 360	12 548	4 629

Tabel 4 (fortsat) Amtskommuner, kommuner, sogne og byer pr. 1. juli 1976

4.13. (fortsat) Kommuner, sogne og byer i Århus amtskommune (ÅRH A)

	Areal i ha	Folketal		Antal husstande	Heraf i byer		
					Folketal		Antal husstande
		1/7 1976	9/11 1970		1/7 1976	9/11 1970	
05 Christians	2 306	14 499	21 453	8 770	14 499	21 453	8 770
06 Egå	1 425	7 459	5 317	1 654	6 999	4 705	1 450
07 Elev	480	622	238	63	494	.	.
08 Ellevang 23)	623	5 851	.	.	5 838	.	.
09 Elsted	798	5 670	2 666	823	5 614	2 594	800
10 Framlev	1 834	2 430	1 925	624	1 776	1 208	370
11 Fredens	205	7 435	8 410	3 253	7 435	8 410	3 253
12 Fårup	767	727	767	259	361	392	139
13 Harlev	1 141	924	897	286	589	503	167
14 Hasle	365	6 288	4 462	1 581	6 265	4 462	1 581
15 Helligånds 24)	5 633	.	.	5 633	.	.
16 Hjortshøj	1 128	1 536	1 332	420	1 165	969	300
17 Holme	452	8 412	8 427	2 885	8 364	8 427	2 885
18 Hvilsted, del af 9)	924	450	443	144	-	-	-
19 Kasted	509	162	172	59	-	-	-
20 Kolt	2 108	3 400	3 007	925	2 593	2 141	641
21 Langenæs	7 156	8 502	4 476	7 156	8 502	4 476
22 Lisbjerg	1 205	646	689	226	292	689	226
23 Lyngby	671	201	195	55	-	-	-
24 Malling	2 725	2 930	2 501	807	2 023	1 584	506
25 Mejlbjby	1 183	574	514	164	373	311	96
26 Møllevang	10 500	12 572	5 575	10 500	12 572	5 575
27 Mårslet	2 411	2 591	1 831	543	1 857	974	291
28 Ormslev	1 179	589	629	197	201	216	70
29 Risskov	370	6 689	6 436	2 177	6 689	6 436	2 177
30 Sabro	928	1 247	1 077	328	1 035	823	247
31 Skt. Johannes	10 664	13 222	6 962	10 664	13 222	6 962
32 Skt. Lukas	9 579	11 555	6 189	9 579	11 555	6 189
33 Skt. Markus	8 181	9 296	4 329	8 181	9 296	4 329
34 Skt. Pauls	9 106	11 316	5 883	9 103	11 316	5 883
35 Skejby	471	391	368	112	323	368	112
36 Skødstrup	2 343	4 902	3 208	1 005	4 431	2 740	847
37 Skåde	533	6 798	7 283	2 669	6 718	7 283	2 669
38 Spørring	929	832	673	202	613	448	142
39 Sønder Årslev	649	773	528	196	710	243	86
40 Tilst	1 261	4 995	3 626	1 166	4 673	3 238	1 037
41 Tiset	1 793	1 402	1 243	412	587	352	131
42 Todbjerg	2 471	1 098	1 104	359	441	430	138
43 Tranbjerg	1 081	5 242	2 154	666	5 049	1 663	508
44 Trige	1 598	1 700	1 014	318	1 169	441	157
45 Tulstrup	649	184	211	60	-	-	-
46 Vejlbjby	357	6 609	10 779	4 212	6 573	10 779	4 212
47 Viby 25)	880	15 843	15 428	6 058	15 775	15 428	6 058
48 Vitved, del af 20)	238	897	566	170	817	479	147
49 Vor Frue	7 605	9 699	4 897	7 605	9 699	4 897
50 Ølsted	434	211	228	69	-	-	-
51 Åby	445	10 763	11 935	4 722	10 763	11 935	4 722
52 Århus Domsogn	8 355	10 649	5 597	8 355	10 649	5 597

Tabel 4 (fortsat) Amtskommuner, kommuner, sogne og byer pr. 1. juli 1976

4.13. (fortsat) Kommuner, sogne og byer i Århus amtskommune (ÅRH A)

	Areal i ha	Folketal		Antal husstande	Heraf i byer		
					Folketal		Antal husstande
		1/7 1976	9/11 1970		1/7 1976	9/11 1970	
Beder by (sogn 02)	117				2 882	1 666	491
Borum by (sogn 03)	29				326	364	119
Egå by (sogn 06)	40				634	550	203
Elev by (sogn 07)	24				493	.	.
Harlev og Framlev byer (sogn 10, 13)	119				2 365	1 711	537
Hasselager by (sogn 20)	97				1 062	992	316
Hjortshøj by (sogn 16)	67				1 165	969	300
Hårup by (sogn 42)	29				441	430	138
Lisbjerg by (sogn 22) 26)	17				292	.	.
Lystrup og Elsted byer (sogn 07, 09)	312				5 615	2 594	800
Løgten og Skødstrup byer (sogn 36)	204				3 649	2 353	736
Malling by (sogn 24)	101				2 023	1 584	506
Mejlby by (sogn 25)	22				373	311	96
Mundelstrup by (sogn 12)	20				260	281	106
Mårslet by (sogn 27)	82				1 625	750	230
Ormslev by (sogn 28)	24				201	216	70
Sabro by (sogn 30)	90				1 035	823	247
Skejby by (sogn 35) 26)	20				321	.	.
Solbjerg by (sogn 01, 41, 48)	122				2 092	1 484	481
Spørring by (sogn 38)	35				613	448	142
Stavtrup by (sogn 20)	92				1 531	1 149	325
Storhøj by (sogn 27)	8				232	224	61
Studstrup by (sogn 36)	35				782	387	111
Tilst by (sogn 04, 12, 14, 40) ...	425				7 687	3 349	1 070
Tranbjerg by (sogn 43)	268				4 852	1 663	508
Trige by (sogn 44)	54				1 169	441	157
Århus by (sogn 04, 05, 06, 08, 11, 14, 15, 17, 21, 26, 29, 31, 32, 33, 34, 35, 37, 39, 43, 46, 47, 49, 51, 52) 26)	5 801				189 416	199 427	86 535

Noter

- 1) Balle og Hoed byer med i alt 582 personer og 38 ha ligger i Ebeltoft og Grenå kommuner.
- 2) Unøjagtig afgrænsning 1/7 1976 på grund af ufuldstændige adresseoplysninger.
- 3) Skorup sogn med i alt 315 personer og 1209 ha ligger i Gjærn kommune og i Hvorslev kommune, VIB A.
- 4) 1/7 1974 fik det tidligere Hadsten sogn navnet ændret til Over og Neder Hadsten sogn og samme dato blev et nyt Hadsten sogn udskilt af Nørre Galten sogn.
- 5) Nørre Galten sogn, 11/4 1973 navneændring fra Galten sogn.
- 6) Houlbjerg sogn, 9/11 1970 inkl. del af Vellev sogn, der overførtes kirkeligt 1/7 1975.
- 7) Vindblæs sogn med i alt 976 personer og 2653 ha ligger i Mariager kommune og i Hadsund kommune, NDJ A.
- 8) Astrup sogn med i alt 1091 personer og 1320 ha ligger i Odder og Århus kommuner.
- 9) Hvilsted sogn med i alt 474 personer og 987 ha ligger i Odder og Århus kommuner.
- 10) Skt. Andreas sogn, 15/8 1971 udskilt af Skt. Peders sogn.

Tabel 4 (fortsat) Amtskommuner, kommuner, sogne og byer pr. 1. juli 1976

4.13. (fortsat) Kommuner, sogne og byer i Århus amtskommune (ÅRH A)

Noter (fortsat)

- | | |
|---|--|
| <p>11) Randers by, 1/7 1976 inkl. Helsted by, der 9/11 1970 var selvstændig by med 414 personer.</p> <p>12) Mørke sogn med i alt 2574 personer og 2784 ha ligger i Rosenholm og Rønde kommuner.</p> <p>13) Fausing sogn med i alt 684 personer og 2719 ha ligger i Rougsø og Sønderhald kommuner.</p> <p>14) Voer by, 1/7 1976 under 200 personer og henregnes derfor ikke til byer.</p> <p>15) Af Dover sogn udskilles 1/5 1978 Ry sogn (3537 personer 1/1 1979).</p> <p>16) Gammel Rye sogn, 9/11 1970 benævnt Rye sogn.</p> <p>17) Besser by, 1/7 1976 under 200 personer og henregnes derfor ikke til byer.</p> <p>18) Them sogn med i alt 5455 personer og 12392 ha ligger i Silkeborg og Them kommuner.</p> <p>19) Silkeborg by, 1/7 1976 inkl. Gødvad Bakke by og Nørreskov Bakke by, der 9/11 1970 var selvstændige byer med henholdsvis 647 og 834 personer.</p> | <p>20) Vitved sogn med i alt 1161 personer og 915 ha ligger i Skanderborg og Århus kommuner.</p> <p>21) Skanderborg by, 9/11 1970 inkl. Stilling by, der 1/7 1976 er regnet som selvstændig by.</p> <p>22) Af Brabrand sogn udskilles 1/8 1977 Gellerup sogn (9887 personer 1/1 1978).</p> <p>23) Ellevang sogn, 1/12 1974 udskilt af Vejlbjerg sogn.</p> <p>24) Helligånds sogn, 1/1 1975 udskilt af Christians sogn.</p> <p>25) Af Viby sogn udskilles 31/10 1976 Ravnsbjerg sogn (7864 personer 1/1 1977).</p> <p>26) Århus by, 9/11 1970 inkl. Lisbjerg by og Skejby by, der 1/7 1976 er regnet som selvstændige byer, og Skæring by, der 9/11 1970 var selvstændig by med 446 personer.</p> |
|---|--|

e) Arealtal kan ikke anføres for de gamle købstadsogne, jf. tabellens anmærkning 1 og 4.

‡ : Arealoverførsler 1/4 1973-1/1 1980 og enkelte revisioner

(*) foreløbigt areal.

709 Hadsten kommune
1/7 1974: 633 ha (*) fra Nørre Galten s. til nyt sogn, Hadsten s.

713 Hinnerup kommune
13/7 1978: 1 ha fra Haldum s. til Grundfør s.

717 Langå kommune
1/7 1975: 328 ha fra Vellev s. til Houlbjerg s.

719 Mariager kommune
1/1 1980: 4 ha fra Udbyneder s. til Dalbyneder s., Nørhald k. (723).

723 Nørhald kommune
1/1 1980: 4 ha til Dalbyneder s. fra Udbyneder s., Mariager k. (719).

729 Purhus kommune
8/2 1979: 1 ha fra Fårup s. til Asferg s.

731 Randers kommune
15/8 1971: Et areal fra Skt. Peders s. til nyt sogn, Skt. Andreas s.

11/1 1977: 1 ha fra Råsted s. til Borup s.

737 Ry kommune
1/5 1978: 777 ha fra Dover s. til nyt sogn, Ry s.

743 Silkeborg kommune
1/1 1978: 1 ha til Them s. fra Them s., Them k. (749).

Tabel 4 (fortsat) Amtskommuner, kommuner, sogne og byer pr. 1. juli 1976

4.13. (fortsat) Kommuner, sogne og byer i Århus amtskommune (ÅRH A)

‡ : Arealoverførsler (fortsat)

749 Them kommune

1/1 1978: 1 ha fra Them s. til Them s., Silkeborg k. (743).

1/1 1980: 3 ha fra Vinding s. til Sønder Vissing s., Brødstrup k. (601), VEJ A.

pr. 1976: Revision af opmåling af arealer på sogne, der støder op til Brabrand sø (Opmåling på Geodætisk Instituts 4 cm-kort pr. 1976). Brabrand s. (+ 8 ha), Kolt s. (÷ 1 ha), Ormslev s. (+ 7 ha), Viby s. (÷ 9 ha) og Åby s. (÷ 5 ha).

751 Århus kommune

pr. 1973: 15 ha (*) tillagt Skødstrup s. ved ændring af kystlinien ved Studstrupværket (Opmåling på Geodætisk Instituts 4 cm-kort pr. 1973).

1/12 1974: 623 ha fra Vejlbj s. til nyt sogn, Ellevang s.

1/1 1975: Et areal fra Christians s. til nyt sogn, Helligånds s.

16/6 " : 2 ha fra Brabrand s. til Hasle s.

31/10 1976: 386 ha fra Viby s. til nyt sogn, Ravnsbjerg s.

1/8 1977: 350 ha fra Brabrand s. til nyt sogn, Gellerup s.

23/10 1979: Et areal fra Skt. Markus s. til Vor Frue s.



VIBORG AMT

Kommuner og sogne

729 PURHUS Kommunensavn
 Grenholt Sognavn

1 : 500 000

Grundkort: Geodætisk Institut. Copyright.



VIBORG AMT

Bymæssige områder

- ODENSE** 10 000 indb. og derover
- Lyng** 2 000 – 9 999 indbyggere
- Bække** Under 2 000 indbyggere

1 : 500 000

Grundkort: Geodætisk Institut. Copyright.

Tabel 4 (fortsat) Amtskommuner, kommuner, sogne og byer pr. 1. juli 1976

4.14. Kommuner, sogne og byer i Viborg amtskommune (VIB A)

	Areal i ha	Folketal		Antal husstande 9/11 1970	Heraf i byer		
		1/7 1976	9/11 1970		Folketal		Antal husstande 9/11 1970
					1/7 1976	9/11 1970	
<u>Viborg amtskommune 1)</u>	<u>412 245</u>	<u>227 859</u>	<u>220 717</u>	<u>75 606</u>	<u>147 696</u>	<u>129 524</u>	<u>47 624</u>
761 <u>Bjerringbro kommune</u> †	<u>20 658</u>	<u>12 293</u>	<u>11 845</u>	<u>3 909</u>	<u>7 662</u>	<u>6 377</u>	<u>2 223</u>
01 Bjerring	1 174	1 188	722	207	882	287	97
02 Bjerringbro 2)	754	4 596	4 607	1 616	4 508	4 474	1 576
03 Elsborg	795	549	522	168	232	166	55
04 Gullev	1 139	336	345	111	-	-	-
05 Hjerminde	1 225	342	378	121	2	-	-
06 Hjorthede	1 387	393	403	120	-	-	-
07 Højbjerg	2 070	718	672	235	247	.	.
08 Lee 3)	1 612	383	406	124	-	-	-
09 Mammen	1 614	588	610	205	251	268	99
10 Sahl	2 397	509	535	165	260	250	85
11 Sjørslev, del af 4)	11	...	-	-	...	-	-
12 Skjern	2 670	587	612	199	200	.	.
13 Vindum	3 810	2 104	2 033	638	1 080	932	311
Bjerringbro by (sogn 01, 02, 05) .	349				5 392	4 761	1 673
Løvskaal by (sogn 12)	20				200	.	.
Mammen by (sogn 09)	21				251	268	99
Rødkærby by (sogn 03, 13)	83				1 312	1 098	366
Sahl by (sogn 10)	23				260	250	85
Tange by (sogn 07)	27				247	.	.
763 <u>Fiends kommune</u> †	<u>23 620</u>	<u>7 631</u>	<u>7 039</u>	<u>2 261</u>	<u>3 881</u>	<u>2 261</u>	<u>811</u>
01 Daugbjerg	3 356	577	625	195	18	-	-
02 Feldingbjerg	1 864	1 581	1 571	560	1 307	1 224	460
03 Fly	2 619	712	699	221	244	.	.
04 Gammelstrup	1 133	222	232	59	-	-	-
05 Kopperup, del af 5)	1 769	347	345	109	-	-	-
06 Mønsted	2 936	799	672	205	569	339	114
07 Nørre Borris	1 647	734	689	226	489	440	148
08 Resen	2 514	263	324	89	3	-	-
09 Smøllerup	1 897	759	506	149	343	.	.
10 Vridsted	1 383	570	460	144	404	258	89
11 Vroue	2 502	1 067	916	304	504	.	.
Fly by (sogn 03)	33				244	.	.
Kjeldbjerg by (sogn 11)	19				207	.	.
Mønsted by (sogn 01, 06, 09)	36				582	339	114
Sjørup by (sogn 01, 08, 11)	18				314	.	.
Sparkær by (sogn 07)	35				489	440	148
Stoholm by (sogn 02, 09)	106				1 641	1 224	460
Vridsted by (sogn 10)	34				404	258	89
765 <u>Hanstholm kommune</u> †	<u>21 607</u>	<u>5 495</u>	<u>4 934</u>	<u>1 581</u>	<u>4 084</u>	<u>3 251</u>	<u>1 035</u>
01 Hansted	1 676	2 331	1 716	516	2 330	1 716	516
02 Hjardeå	5 460	215	229	65	-	-	-
03 Lild	4 409	355	449	152	-	-	-
04 Røhr	2 511	851	807	252	613	462	141
05 Tømmerby	3 840	970	1 002	336	551	531	186
06 Vester Vandet, del af 6, 7)	2 055	623	616	218	590	542	192

Tabel 4 (fortsat) Amtskommuner, kommuner, sogne og byer pr. 1. juli 1976

4.14. (fortsat) Kommuner, sogne og byer i Viborg amtskommune (VIB A)

	Areal i ha	Folketal		Antal husstande	Heraf i byer		
		1/7 1976	9/11 1970		Folketal		Antal husstande
					1/7 1976	9/11 1970	
07 Vigsø	1 656	150	115	42	-	-	-
Frøstrup by (sogn 05)	38				551	531	186
Hanstholm by (sogn 01, 04)	227				2 339	1 716	516
Klitmøller by (sogn 06)	105				590	542	192
Ræhr by (sogn 04)	64				604	462	141
767 Hvorslev kommune †	12 797	6 422	6 067	2 019	3 440	2 910	1 028
01 Aidt 8)	1 160	483	495	174	284	225	91
02 Gerning	1 932	453	503	154	-	-	-
03 Hvorslev 9)	1 796	1 634	1 438	499	1 288	1 145	407
04 Skorup, del af 10)	246	69	.	.	-	-	-
05 Sønder Vinge	1 226	442	436	148	-	-	-
06 Thorsø 8)	764	1 344	1 085	375	1 213	942	327
07 Vejerslev	1 589	472	519	162	-	-	-
08 Vellev 9)	2 371	1 057	1 078	343	655	598	203
09 Vester Velling	1 713	468	513	164	-	-	-
Aidt by (sogn 01)	15				256	225	91
Hvorslev by (sogn 03)	26				225	251	88
Thorsø by (sogn 01, 06)	96				1 241	942	327
Ulstrup by (sogn 03, 08)	81				1 459	1 196	425
Vellev by (sogn 08)	26				259	296	97
769 Karup kommune †	16 261	6 880	6 502	1 999	5 017	4 543	1 479
01 Dollerup, del af 11)	124	305	296	89	262	264	81
02 Finderup, del af 12)	172	16	19	5	-	-	-
03 Frederiks	6 948	2 585	2 251	724	1 576	1 234	429
04 Karup 13)	8 605	3 747	3 732	1 113	3 037	2 947	932
05 Lysgård, del af 14)	412	227	204	68	142	98	37
Frederiks by (sogn 03)	64				1 272	930	323
Grønhøj by (sogn 03)	32				235	236	80
Karup by (sogn 04)	145				1 943	1 694	587
Kølvrå by (sogn 04)	68				1 094	1 253	345
Skelhøje by (sogn 01, 03, 05)	31				473	430	144
771 Kjellerup kommune 1)	25 548	13 446	13 093	4 356	6 946	5 945	2 162
01 Grønbæk	3 388	2 141	2 019	663	1 122	857	301
02 Hinge	2 052	749	784	234	-	-	-
03 Hørup	1 330	3 952	3 551	1 316	3 576	3 245	1 218
04 Levring	2 019	732	702	225	-	-	-
05 Sjørslev, del af 4)	2 711	1 225	1 279	413	642	608	217
06 Torning	8 633	2 597	2 425	772	1 029	954	325
07 Vinderslev	3 270	1 259	1 505	466	315	281	101
08 Vium	2 145	791	828	267	262	.	.
Ans by (sogn 01)	74				1 122	857	301
Demstrup by (sogn 05)	20				350	282	103
Hvam by (sogn 08)	23				262	.	.
Kjellerup by (sogn 03)	188				3 576	3 245	1 218
Nørre Knudstrup by (sogn 06)	15				248	310	104
Sjørslev by (sogn 05)	27				292	326	114
Torning by (sogn 06)	43				781	644	221
Vinderslev by (sogn 07)	18				315	281	101

Tabel 4 (fortsat) Amtskommuner, kommuner, sogne og byer pr. 1. juli 1976

4.14. (fortsat) Kommuner, sogne og byer i Viborg amtskommune (VIB A)

	Areal i ha	Folketal		Antal husstande 9/11 1970	Heraf i byer		
		1/7 1976	9/11 1970		Folketal		Antal husstande 9/11 1970
					1/7 1976	9/11 1970	
773 Morsø kommune 15)	36 767	24 644	25 084	8 758	14 147	12 403	4 719
01 Alsted	791	279	304	103	-	-	-
02 Bjergby	764	375	356	119	214	.	.
03 Blidstrup	889	271	332	81	-	-	-
04 Dragstrup	915	261	248	99	-	-	-
05 Ejerslev	804	324	365	123	-	-	-
06 Elsø	521	234	247	71	-	-	-
07 Erslev	1 020	778	737	245	468	333	130
08 Flade	1 296	571	524	167	326	217	74
09 Frøslev	1 174	540	561	188	295	.	.
10 Galtrup	1 422	563	610	178	76	113	15
11 Hvidbjerg	1 865	721	676	219	-	-	-
12 Jørsby	672	137	158	55	-	-	-
13 Karby	1 906	711	795	264	358	274	119
14 Ljørslev	1 006	244	237	82	-	-	-
15 Lødderup	2 576	1 494	1 189	370	634	310	96
16 Møllerup	636	246	266	79	-	-	-
17 Nykøbing Mors	987	8 539	8 756	3 411	8 370	8 756	3 411
18 Ovtrup	1 445	382	407	131	-	-	-
19 Rakkeby	619	233	243	78	-	-	-
20 Redsted	1 612	776	848	276	317	298	111
21 Sejerslev	2 070	939	1 006	318	471	360	122
22 Skallerup	615	266	300	95	-	-	-
23 Solbjerg	1 124	632	665	219	-	-	-
24 Sundby	1 143	668	719	245	503	314	112
25 Sønder Dråby	574	353	352	130	243	.	.
26 Tøbring	610	308	296	95	-	-	-
27 Tødsø	1 498	841	823	286	500	219	77
28 Vejerslev	1 895	745	787	270	408	348	130
29 Vester Assels	967	265	299	97	-	-	-
30 Ørding	1 383	562	616	192	224	200	69
31 Øster Assels	1 640	863	948	318	300	325	122
32 Øster Jølby	328	523	414	154	440	336	131
Bjergby by (sogn 02)	26	.	.	.	214	.	.
Erslev by (sogn 07)	36	.	.	.	417	299	115
Flade by (sogn 08)	20	.	.	.	326	217	74
Frøslev by (sogn 09)	28	.	.	.	295	.	.
Karby by (sogn 13)	25	.	.	.	358	274	119
Nykøbing Mors (sogn 15, 17)	455	.	.	.	9 004	9 066	3 507
Redsted by (sogn 20)	31	.	.	.	317	298	111
Sejerslev by (sogn 21)	30	.	.	.	471	360	122
Sundby by (sogn 24)	34	.	.	.	503	314	112
Sønder Dråby by (sogn 25)	19	.	.	.	243	.	.
Tødsø by (sogn 27)	16	.	.	.	230	.	.
Vils by (sogn 28)	64	.	.	.	408	348	130
Vodstrup by (sogn 27)	16	.	.	.	270	219	77
Ørding by (sogn 30)	33	.	.	.	224	200	69
Øster Assels by (sogn 31)	16	.	.	.	300	325	122
Øster Jølby by (sogn 07, 10, 32) .	32	.	.	.	567	483	161

Tabel 4 (fortsat) Amtskommuner, kommuner, sogne og byer pr. 1. juli 1976

4.14. (fortsat) Kommuner, sogne og byer i Viborg amtskommune (VIB A)

	Areal i ha	Folketal		Antal husstande 9/11 1970	Heraf i byer		
		Folketal			Folketal		Antal husstande 9/11 1970
		1/7 1976	9/11 1970		1/7 1976	9/11 1970	
775 Møldrup kommune	21 200	7 227	6 787	2 206	3 290	2 630	928
01 Hersom	1 637	403	315	95	-	-	-
02 Klejtrup	2 833	946	957	315	512	458	167
03 Lynderup	1 991	263	293	97	-	-	-
04 Låstrup	2 003	479	490	151	-	-	-
05 Roum 16)	2 627	1 119	864	275	624	332	111
06 Skals	2 701	1 723	1 476	501	1 224	960	342
07 Ulbjerg	4 001	978	960	300	420	364	125
08 Vester Bjerregrav	1 262	428	522	167	-	-	-
09 Vester Tostrup 16)	2 145	888	910	305	510	516	183
Klejtrup by (sogn 02)	28				512	458	167
Møldrup by (sogn 05, 09)	60				1 134	848	294
Skals by (sogn 06)	48				1 224	960	342
Ulbjerg by (sogn 07)	16				420	364	125
777 Sallingsund kommune	9 946	6 157	5 895	1 883	4 025	3 294	1 110
01 Durup	729	1 188	1 059	363	1 003	841	294
02 Glyngøre	323	1 320	1 170	361	1 239	1 071	335
03 Harre	1 091	480	493	149	480	221	75
04 Hjerkerup	1 655	483	477	148	-	-	-
05 Nautrup	1 248	358	370	114	-	-	-
06 Roslev	821	1 342	1 264	433	1 185	1 058	379
07 Rybjerg	1 462	311	321	101	-	-	-
08 Sæby	862	199	213	57	11	-	-
09 Tøndering	910	365	389	112	107	103	27
10 Vile	845	111	139	45	-	-	-
Durup by (sogn 01, 09)	68				1 110	944	321
Glyngøre by (sogn 02, 08)	93				1 250	1 071	335
Harre by (sogn 03) 17)				480	221	75
Roslev by (sogn 06)	74				1 185	1 058	379
779 Skive kommune	23 033	26 667	25 530	9 187	22 936	21 191	7 874
01 Dommerby	1 270	1 304	1 090	337	1 084	774	249
02 Dølby	1 238	301	318	87	-	-	-
03 Egeris 18)	1 313	6 492	.	.	6 384	.	.
04 Estvad	3 673	687	681	208	266	193	65
05 Hem	1 073	716	622	192	574	449	136
06 Hindborg	705	178	192	59	-	-	-
07 Højslev	3 392	1 710	1 733	550	1 048	795	256
08 Kobberup, del af 5)	1 383	980	822	251	663	490	157
09 Lundø	533	127	139	48	-	-	-
10 Resen	673	1 874	961	234	1 787	776	179
11 Rønbjerg	1 714	304	325	96	122	119	40
12 Skive	1 174	10 621	17 307	6 693	10 542	17 224	6 670
13 Ørslevkloster	3 331	1 071	1 068	343	466	371	122
14 Ørum	1 561	302	272	89	-	-	-
Dommerby by (sogn 01)	46				681	418	141
Hald by (sogn 13)	43				466	371	122
Hem by (sogn 05)	48				574	449	136
Højslev Kirkeby by (sogn 07)	30				279	.	.

Tabel 4 (fortsat) Amtskommuner, kommuner, sogne og byer pr. 1. juli 1976

4.14. (fortsat) Kommuner, sogne og byer i Viborg amtskommune (VIB A)

	Areal i ha 1/7 1976	Folketal		Antal husstande 9/11 1970	Heraf i byer		
		1/7 1976	9/11 1970		Folketal		Antal husstande 9/11 1970
					1/7 1976	9/11 1970	
Højslev St.by (sogn 01, 07, 08) ..	140				1 835	1 641	521
Rønbjerg by (sogn 04, 11)	30				366	312	105
Skive by (sogn 03, 04, 10, 12) 19)	1 230				18 735	18 000	6 849
781 Spøttrup kommune #	18 945	7 706	7 293	2 336	3 593	2 673	960
01 Balling	1 342	1 080	880	292	925	669	234
02 Brøndum	1 104	353	373	99	-	-	-
03 Hvidbjerg	1 108	291	320	100	-	-	-
04 Håsum	1 370	301	318	93	-	-	-
05 Krejbjerg	1 939	467	473	146	-	-	-
06 Lem	1 881	933	824	289	455	374	146
07 Lihme	2 473	832	849	277	335	249	98
08 Oddense	1 931	848	714	217	572	374	123
09 Otting	527	105	102	34	-	-	-
10 Ramsing	1 269	606	632	193	420	295	99
11 Rødding	2 694	1 540	1 406	468	886	712	260
12 Vejby	670	219	248	80	-	-	-
13 Vølling	637	131	154	48	-	-	-
Balling by (sogn 01)	66				925	669	234
Lem by (sogn 06)	40				455	374	146
Lihme by (sogn 07)	22				335	249	98
Oddense by (sogn 08)	42				572	374	123
Ramsing by (sogn 10)	40				420	295	99
Rødding by (sogn 11)	60				886	712	260
783 Sundsøre kommune	17 143	7 280	7 459	2 350	2 936	2 461	828
01 Fur	2 229	1 189	1 294	442	819	794	276
02 Grinderslev	2 837	1 287	1 147	348	654	401	129
03 Grønning	1 083	244	279	88	-	-	-
04 Jøbjerg	1 226	1 216	1 085	347	1 048	863	288
05 Junget	1 304	448	529	159	-	-	-
06 Lyby	1 672	528	569	170	-	-	-
07 Selde	1 558	731	801	251	415	403	135
08 Thise	1 477	499	540	173	-	-	-
09 Torum	1 629	555	561	182	-	-	-
10 Åsted	2 128	583	654	190	-	-	-
Breum by (sogn 02)	45				654	401	129
Jøbjerg by (sogn 04)	54				1 048	863	288
Nederby, Debel, Stenøre og Sønder- hede byer (sogn 01) 20)	88				819	794	276
Selde by (sogn 07)	29				415	403	135
785 Sydthy kommune #	32 192	12 598	12 659	4 274	6 414	5 878	2 150
01 Agger	1 524	434	417	142	413	412	139
02 Bedsted	2 334	1 711	1 681	561	1 058	965	352
03 Boddum	1 238	221	255	87	-	-	-
04 Gettrup	1 090	299	343	99	66	84	24
05 Grurup	834	170	201	53	-	-	-
06 Hassing	905	289	312	101	-	-	-
07 Helligsø	669	252	275	105	148	146	58
08 Heltborg	1 628	522	539	178	-	-	-

Tabel 4 (fortsat) Amtskommuner, kommuner, sogne og byer pr. 1. juli 1976

4.14. (fortsat) Kommuner, sogne og byer i Viborg amtskommune (VIB A)

	Areal i ha	Folketal		Antal husstande 9/11 1970	Heraf i byer		
		Folketal			Folketal		Antal husstande 9/11 1970
		1/7 1976	9/11 1970		1/7 1976	9/11 1970	
09 Hurup	1 488	2 905	2 586	946	2 618	2 287	863
10 Hvidbjerg Vesten Å	4 443	367	427	134	-	-	-
11 Hørdum	1 523	1 255	1 219	414	918	834	301
12 Lodbjerg	1 827	38	36	14	-	-	-
13 Skyum	1 206	307	381	124	-	-	-
14 Vestervig	5 205	2 030	2 085	705	816	766	278
15 Villerslev	1 228	475	467	149	-	-	-
16 Visby	731	150	134	40	-	-	-
17 Ydby	2 880	968	1 045	343	377	384	135
18 Ørum	1 439	205	256	79	-	-	-
Bedsted by (sogn 02)	56				1 058	965	352
Gettrup by (sogn 04, 07)	16				214	230	82
Hurup by (sogn 09)	142				2 618	2 287	863
Hørdum by (sogn 11)	20				420	434	160
Koldby by (sogn 11)	43				498	400	141
Vestervig by (sogn 14)	48				792	747	273
Ydby by (sogn 17)	30				377	384	135
Øster Agger by (sogn 01, 14)	30				437	431	144
787 Thisted kommune	56 364	29 648	28 905	10 046	19 173	16 851	6 414
01 Arup	1 289	368	379	127	-	-	-
02 Harring	705	218	232	71	-	-	-
03 Hillerslev	3 315	1 140	1 196	380	403	399	131
04 Hundborg	3 329	1 866	1 858	576	1 240	1 069	366
05 Hunstrup	1 948	474	483	155	-	-	-
06 Hørsted	570	121	141	45	-	-	-
07 Jannerup	1 503	162	177	56	-	-	-
08 Kallerup	672	209	214	64	-	-	-
09 Kåstrup	703	93	100	30	3	6	2
10 Nors	3 933	1 355	1 186	361	885	511	175
11 Nørhå	3 401	490	579	190	230	277	97
12 Sennels	2 245	1 038	904	275	497	.	.
13 Sjørring	2 475	1 372	1 357	412	673	620	194
14 Skinnerup	864	276	289	85	-	-	-
15 Skjoldborg	1 346	642	621	184	45	-	-
16 Snedsted	1 994	1 968	1 947	658	1 167	1 105	411
17 Stagstrup	1 455	1 232	1 240	382	780	765	236
18 Sønderhå	1 967	404	458	140	-	-	-
19 Thisted	1 688	11 167	10 603	4 310	10 849	10 224	4 193
20 Tilsted	854	1 683	1 412	424	1 480	1 028	312
21 Torsted	860	199	227	73	-	-	-
22 Tved	2 112	292	300	87	-	-	-
23 Vang	6 548	513	566	182	-	-	-
24 Vesløs	1 752	578	660	221	352	338	123
25 Vester Vandet, del af 6)	1 923	261	271	81	-	-	-
26 Øsløs	2 140	462	468	146	-	-	-
27 Østerild	3 650	844	801	261	569	509	174
28 Øster Vandet	1 123	221	236	70	-	-	-
Hillerslev by (sogn 03, 09)	31				406	405	133

Tabel 4 (fortsat) Amtskommuner, kommuner, sogne og byer pr. 1. juli 1976

4.14. (fortsat) Kommuner, sogne og byer i Viborg amtskommune (VIB A)

	Areal i ha 1/7 1976	Folketal		Antal husstande 9/11 1970	Heraf i byer		
		1/7 1976	9/11 1970		Folketal		Antal husstande 9/11 1970
					1/7 1976	9/11 1970	
Hundborg by (sogn 04)	38				572	424	169
Nors by (sogn 10)	48				885	511	175
Nørre Vorupør by (sogn 04)	63				668	645	197
Sennels by (sogn 12)	50				497	.	.
Sjørring by (sogn 13)	57				673	620	194
Snedsted by (sogn 16)	47				1 167	1 105	411
Stenbjerg by (sogn 11)	32				230	277	97
Sundby by (sogn 17)	16				323	341	104
Thisted by (sogn 19, 20)	590				12 329	11 252	4 505
Vesløs by (sogn 24)	21				352	338	123
Vilsund by (sogn 15, 17)	31				502	424	132
Østerild by (sogn 27)	39				569	509	174
789 Tjele kommune	27 340	7 917	7 733	2 407	3 443	2 681	912
01 Bigum	1 046	120	138	43	-	-	-
02 Hammershøj	1 381	872	780	247	683	591	191
03 Kvorning	1 433	481	487	156	240	237	84
04 Lindum	2 243	445	477	154	205	.	.
05 Løvel	2 974	779	704	219	404	306	110
06 Nørre Vinge	867	155	178	54	-	-	-
07 Pederstrup	1 249	138	160	46	-	-	-
08 Rødding	3 048	810	781	237	307	214	72
09 Tjele	2 402	383	430	127	-	-	-
10 Vammen	2 435	790	804	239	471	401	138
11 Vejrum 21)	1 444	619	649	199	321	338	111
12 Viskum 22)	2 294	340	389	114	-	-	-
13 Vorning	2 388	556	584	180	-	-	-
14 Ørum	2 136	1 429	1 172	392	812	594	206
Hammershøj by (sogn 02)	56				683	591	191
Kvorning by (sogn 03)	24				240	237	84
Lindum by (sogn 04)	24				205	.	.
Løvel by (sogn 05)	31				404	306	110
Rødding by (sogn 08)	29				307	214	72
Vammen by (sogn 10)	35				471	401	138
Vejrum by (sogn 11)	24				321	338	111
Ørum by (sogn 14)	51				812	594	206
791 Viborg kommune	31 253	38 335	36 227	13 444	32 523	30 453	11 580
01 Almind	2 152	1 230	794	264	681	220	65
02 Asmild	1 902	5 006	2 948	916	4 608	2 640	822
03 Dollerup, del af 11)	2 941	1 289	1 332	378	806	844	207
04 Finderup, del af 12)	2 326	339	275	94	12	-	-
05 Fiskbæk	1 334	1 139	1 067	353	793	655	231
06 Kvois	678	141	160	52	-	-	-
07 Lysgård, del af 14)	948	329	364	127	-	-	-
08 Ravnstrup	1 758	591	592	184	361	.	.
09 Romlund	1 589	293	296	97	-	-	-
10 Sønder Rind	1 479	703	515	169	462	92	35
11 Søndre	11 517	11 298	4 252	11 028	11 298	4 252
12 Tapdrup	1 275	619	561	173	323	230	80
13 Tårup	2 667	520	456	146	218	.	.
14 Vestervang 23)	5 103	.	.	4 924	.	.

Tabel 4 (fortsat) Amtskommuner, kommuner, sogne og byer pr. 1. juli 1976

4.14. (fortsat) Kommuner, sogne og byer i Viborg amtskommune (VIB A)

	Areal i ha 1/7 1976	Folketal		Antal husstande 9/11 1970	Heraf i byer		
		1/7 1976	9/11 1970		Folketal		Antal husstande 9/11 1970
					1/7 1976	9/11 1970	
15 Viborg Domsogn	5 860	7 911	14 176	5 791	7 809	14 121	5 776
16 Vinkel	2 263	543	665	207	.	201	67
17 Vorde	2 081	1 062	728	241	498	152	45
Birgittelyst by (sogn 01)	44				681	220	65
Bruunshåb by (sogn 02)	22				482	498	157
Hald Ege by (sogn 03, 11)	61				785	844	207
Knudby by (sogn 13)	39				218	.	.
Løgstrup by (sogn 05, 17)	66				1 291	807	276
Ravnstrup by (sogn 08)	33				361	.	.
Rindsholm by (sogn 02, 10)	27				333	212	74
Sønder Rind by (sogn 10)	29				224	.	.
Tapdrup by (sogn 12)	19				323	230	80
Viborg by (sogn 02, 03, 04, 11, 14, 15)	1 296				27 825	27 441	10 654
Vinkel by (sogn 16) 24)	201	67
793 <u>Ålestrup kommune</u>	<u>17 571</u>	<u>7 513</u>	<u>7 665</u>	<u>2 590</u>	<u>4 186</u>	<u>3 722</u>	<u>1 411</u>
01 Fjelsø	2 171	620	656	206	217	223	77
02 Gedsted	1 483	1 268	1 256	432	1 043	1 006	359
03 Hvam	1 666	730	733	248	342	304	127
04 Hvilsum 25)	2 625	403	626	201	107	.	.
05 Simested 25)	3 785	1 152	1 099	349	375	263	109
06 Testrup	1 171	271	311	89	-	-	-
07 Vester Bølle, del af 26)	2 492	476	531	164	-	-	-
08 Øster Bølle	1 482	418	2 453	901	.	1 926	739
09 Ålestrup 27)	696	2 175	.	.	2 102	.	.
Fjelsø by (sogn 01)	23				217	223	77
Gedsted by (sogn 02)	62				1 043	1 006	359
Hvam by (sogn 03)	22				342	304	127
Hvilsum by (sogn 04, 05)	20				205	.	.
Simested by (sogn 05)	26				277	263	109
Ålestrup by (sogn 08, 09)	120				2 102	1 926	739

Noter

- 1) Tallene for Viborg amtskommune og for Kjellerup kommune 9/11 1970 er ekskl. den del af Engesvang sogn, der 1/4 1972 overførtes kommunalt til Ikast kommune, Ringkøbing amtskommune.
- 2) Bjerringbro sogn, 9/11 1970 inkl. del af Gerning sogn, der overførtes kirkeligt 1/12 1970.
- 3) Lee sogn, 9/11 1970 inkl. del af Viskum sogn, der overførtes kirkeligt 1/1 1971.
- 4) Sjørslev sogn med i alt 1225 personer og 2722 ha ligger i Bjerringbro og Kjellerup kommuner. Delen i Bjerringbro kommune er ikke opgjort på grund af ufuldstændige adresseoplysninger, men det drejer sig om meget få personer. Sognedelen i Bjerringbro kommune overføres kirkeligt til Vindum sogn 1/10 1977.
- 5) Kobberup sogn med i alt 1327 personer og 3152 ha ligger i Fjends og Skive kommuner.
- 6) Vester Vandet sogn med i alt 884 personer og 3978 ha ligger i Hanstholm og Thisted kommuner.
- 7) Vester Vandet sogn, 9/11 1970 inkl. del af Nors sogn, der overførtes kirkeligt 1/10 1971.
- 8) Ufuldstændige adresseoplysninger 1/7 1976 betyder, at ca. 100 personer er henført til Thorsø sogn i stedet for til Aidt sogn.
- 9) Af Hvorslev og Velleb sogne udskilles 1/12 1977 Ulstrupbro sogn (1635 personer 1/1 1978).

Tabel 4 (fortsat) Amtskommuner, kommuner, sogne og byer pr. 1. juli 1976

4.14. (fortsat) Kommuner, sogne og byer i Viborg amtskommune (VIB A)

Noter (fortsat)

- 10) Skorup sogn med i alt 315 personer og 1209 ha ligger i Hvorslev kommune og i Gjern kommune, ÅRH A.
- 11) Dollerup sogn med i alt 1594 personer og 3065 ha ligger i Karup og Viborg kommuner.
- 12) Finderup sogn med i alt 355 personer og 2498 ha ligger i Karup og Viborg kommuner.
- 13) Karup sogn, 9/11 1970 inkl. del af Grove sogn og del af Resen sogn, der overførtes kirkeligt henholdsvis 1/7 1974 og 1/4 1976.
- 14) Lysgård sogn med i alt 556 personer og 1360 ha ligger i Karup og Viborg kommuner.
- 15) En revision af Morsø kommune 1/7 1976 har ændret folketallene for følgende sogne og byer: Ovtrup, Redsted, Sejerslev og Øster Assels sogne og Flade og Nykøbing Mors byer.
- 16) Ufuldstændige adresseoplysninger 1/7 1976 betyder, at ca. 200 personer er henført til Roum sogn i stedet for til Vester Tostrup sogn.
- 17) Unøjagtig afgrænsning 1/7 1976 på grund af ufuldstændige adresseoplysninger.
- 18) Egeris sogn, 1/4 1974 udskilt af Skive sogn.
- 19) Skive by, 1/7 1976 inkl. Resen og Vinde byer, der 9/11 1970 var selvstændige byer med henholdsvis 538 og 447 personer.
- 20) Nederby og Debel byer og Stenøre og Sønderhede byer, sammenvokset efter 9/11 1970.
- 21) Vejrum sogn, 9/11 1970 inkl. del af Mammen sogn, der overførtes kirkeligt 1/1 1971.
- 22) Viskum sogn, 9/11 1970 inkl. del af Lee sogn, der overførtes kirkeligt 1/1 1971.
- 23) Vestervang sogn, 29/11 1970 udskilt af Viborg Domsogn.
- 24) Vinkel by, 1/7 1976 under 200 personer og henregnes derfor ikke til byer.
- 25) Ufuldstændige adresseoplysninger 1/7 1976 betyder, at ca. 150 personer er henført til Simested sogn i stedet for til Hvilsum sogn.
- 26) Vester Bølle sogn med i alt 687 personer og 3777 ha ligger i Ålestrup kommune og i Farsø kommune, NDJ A. Sognedelen i Farsø kommune udskilles 1/12 1976 som et nyt sogn, Svingelbjerg sogn.
- 27) Ålestrup sogn, 1/4 1972 udskilt af Øster Bølle sogn.

e) Arealantal kan ikke anføres for de gamle købstadsogne, jf. tabellens anmærkning 1 og 4.

‡ : Arealoverførsler 1/4 1973-1/1 1980 og enkelte revisioner

761 Bjerringbro kommune

1/4 1972: 11 ha af Sjørsløv s. kommunalt fra Kjellerup k. (771).

1/10 1977: 11 ha fra Sjørsløv s. til Vindum s.

1/1 1978: 187 ha fra Skjern s. til Hjorthede s.

24/4 " : 1 ha fra Hjermind s. til Bjerringbro s.

25/6 1979: 11 ha fra Bjerringbro s. til Hjermind s.

763 Fjends kommune

7/3 1978: 1 ha fra Daugbjerg s. til Mønsted s.

765 Hanstholm kommune

28/1 1933: 8 ha fra Røhr s. til Hansted s.

2/2 1965: 1 ha fra Hansted s. til Røhr s.

20/4 " : 1 ha fra Røhr s. til Hansted s.

1965-1975 : I alt 24 ha fra Røhr s. til Hansted s. (Revisioner på grund af manglende oplysninger om overførte arealer).

12/4 1977: 42 ha fra Røhr s. til Hansted s.

1/4 1978: 3 ha til Hjardemål s. fra Hunstrup s., Thisted k. (787).

" : 1 ha fra Hjardemål s. til Tved s., Thisted k. (787).

30/11 1979: 2 ha fra Hansted s. til Røhr s.

767 Hvorslev kommune

1/12 1977: 542 ha fra Hvorslev s. og 108 ha fra Vellev s. til nyt sogn, Ulstrupbro s. (i alt 650 ha).

Tabel 4 (fortsat) Amtskommuner, kommuner, sogne og byer pr. 1. juli 1976

4.14. (fortsat) Kommuner, sogne og byer i Viborg amtskommune (VIB A)

/ : Arealoverførsler (fortsat)769 Karup kommune

1/7 1974: 3956 ha fra Grove s. til Karup s.
1/4 1976: 1999 ha fra Resen s. til Karup s.

775 Møldrup kommune

14/3 1979: 1 ha fra Roum s. til Vester Tostrup s.

777 Sallingsund kommune

13/4 1976: 4 ha fra Nautrup s. til Glyngøre s.

22/12 1978: 8 ha fra Nautrup s. til Glyngøre s.

2/4 1979: 4 ha fra Nautrup s. til Glyngøre s.

7/6 " : 4 ha fra Nautrup s. til Glyngøre s.

779 Skive kommune

1/4 1974: 1313 ha fra Skive s. til nyt sogn, Egeris s.

7/5 1976: 15 ha fra Resen s. til Skive s.

781 Spøttrup kommune

5/10 1977: 1 ha fra Ramsing s. til Vejby s.

785 Sydthy kommune

15/6 1976: 4 ha fra Hørdum s. til Hørsted s., Thisted k.
(787).

6/7 1977: 3 ha fra Bedsted s. til Ørum s.

787 Thisted kommune

24/1 1975: 4 ha fra Stagstrup s. til Snedsted s.

15/6 1976: 4 ha til Hørsted s. fra Hørdum s., Sydthy k.
(785).

8/12 1977: 1 ha fra Stagstrup til Snedsted s.

1/4 1978: 3 ha fra Hunstrup s. til Hjørdemål s., Hanstholm k. (765).

" : 1 ha til Ived s. fra Hjørdemål s., Hanstholm k. (765).

" : 4 ha fra Ived s. til Hunstrup s.

" : 2 ha fra Kåstrup s. til Ived s.

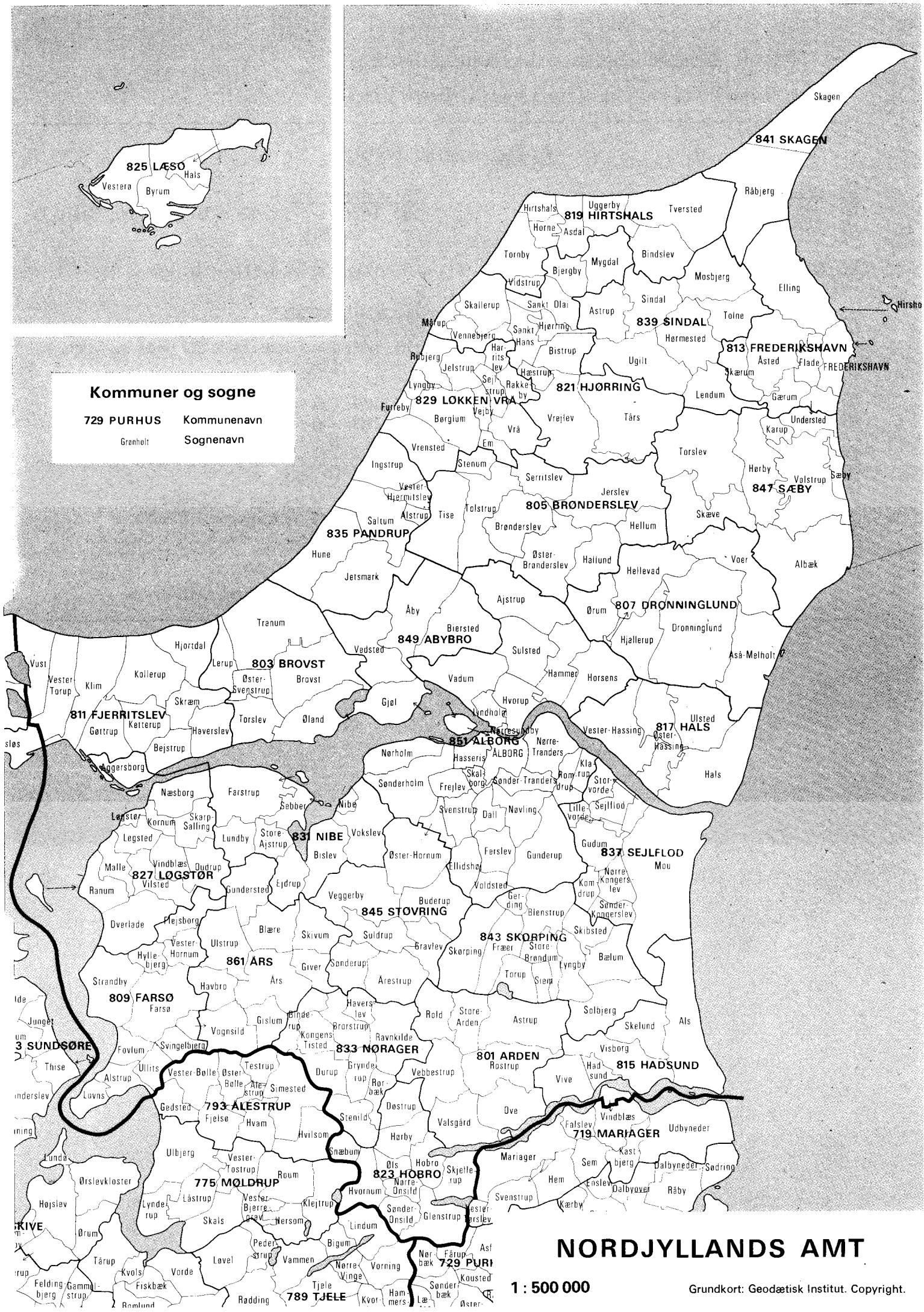
22/6 " : 3 ha fra Jannerup s. til Hundborg s.

793 Ålestrup kommune

1/4 1974: 1 ha fra Simested s. til Hvilson s.



Kommuner og sogne	
729 PURHUS	Kommunenavn
Grønholt	Sognenavn



NORDJYLLANDS AMT

1 : 500 000

Grundkort: Geodætisk Institut. Copyright.

SKAGEN

Vesterø Havn

Østerby Havn

Byrum

Hirtshals

Tversted

Albæk

HJØRRING

Sindal

Strandby

FREDERIKSHAVN

Bymæssige områder

ODENSE 10 000 indb. og derover

Lyng 2 000 – 9 999 indbyggere

Bække Under 2 000 indbyggere

Løkken

Vrå

Poulstrup

Øster Vrå

Hørby

Sæby

BRØNDERSLEV

Øster Brønderslev

Hallund

Flønskjold

Præstbro

Lyngså

Abybro

Tylstrup

Sulsted St.

Hjallerup

Dronninglund

Fjerritslev

Brovst Halvrømmen

Vadum

Vodskov

Stae

Vester Hassing

Ulsted

Hou

NORREUNDBY

ALBORG

Klarup

Øster Uttrup

Gandrup

Hals

Mou

Løgstør

Skærbøl

Virndblæs

Ranum

Viasted

Overlade

Hornum

Vester Hornum

Strandby

Fandrup

Havbro

Års

Sønderup

Suldrup

Arstrup

Støvring

Sørup

Vegger

Skjørring

Blenstrup

Nørre Kongerslev

Kongerslev

Store Brøndum

Bælum

Farstrup

Kølby

Sebbersund

Nibe

Bislev

Øster Hornum

Ellidshøj

Vårst

Fjellerad

Dokkedal

Nørre Kongerslev

Kongerslev

Store Brøndum

Bælum

Solbjerg

Strandby

Fandrup

Havbro

Års

Sønderup

Suldrup

Arstrup

Skjørring

Blenstrup

Nørre Kongerslev

Kongerslev

Store Brøndum

Bælum

Solbjerg

Veddum

Farso

Østrup

Vognsild

Haverslev

Ravnkilde

Rold

Ardon

Vebbestrup

Rostrup

Hadsund

Helbærskov

Øster Hørup

Veddum

Skelund

Ais

Hvalpsund

Nørager

Rorbæk

Øster Døense

Døstrup

Hørby

Valsgård

Ove

Sønder Hadsund

Øster Hørup

Veddum

Skelund

Ais

Helbærskov

Hvornum

Hald Tøstrup

Sønder Onsild

Onsild St.

Hardest

Hobro

Hald Tøstrup

Sønder Onsild

Onsild St.

Hardest

Hobro

NORDJYLLANDS AMT

1 : 500 000

Grundkort: Geodætisk Institut. Copyright.

Tabel 4 (fortsat) Amtskommuner, kommuner, sogne og byer pr. 1. juli 1976

4.15. Kommuner, sogne og byer i Nordjyllands amtskommune (NDJ A)

	Areal i ha 1/7 1976	Folketal		Antal husstande 9/11 1970	Heraf i byer		
		1/7 1976	9/11 1970		Folketal		Antal husstande 9/11 1970
					1/7 1976	9/11 1970	
<u>Nordjyllands amtskommune</u>	<u>617 247</u>	<u>472 941</u>	<u>456 171</u>	<u>162 408</u>	<u>363 809</u>	<u>332 517</u>	<u>124 934</u>
801 <u>Arden kommune</u>	<u>22 787</u>	<u>7 781</u>	<u>7 585</u>	<u>2 446</u>	<u>3 949</u>	<u>3 476</u>	<u>1 234</u>
01 Astrup	4 651	1 187	1 311	422	439	469	174
02 Ove	3 267	953	908	302	384	344	118
03 Rold	2 274	467	471	171	212	216	95
04 Rostrup	4 002	882	932	283	323	306	100
05 Store Arden	2 131	1 883	1 613	562	1 618	1 303	475
06 Valsgård	2 964	940	853	265	387	310	113
07 Vebbestrup	3 498	1 469	1 497	441	586	528	159
Arden by (sogn 05)	102				1 618	1 303	475
Astrup by (sogn 01)	32				439	469	174
Ove by (sogn 02)	22				384	344	118
Rold by (sogn 03)	22				212	216	95
Rostrup by (sogn 04)	20				323	306	100
Valsgård by (sogn 06)	27				387	310	113
Vebbestrup by (sogn 07)	23				311	275	74
Øster Doense by (sogn 07)	15				275	253	85
803 <u>Brovst kommune</u>	<u>22 271</u>	<u>8 347</u>	<u>8 066</u>	<u>2 776</u>	<u>5 090</u>	<u>4 202</u>	<u>1 596</u>
01 Brovst	5 454	4 520	4 200	1 499	3 427	3 046	1 163
02 Lerup	1 908	208	218	64	-	-	-
03 Torslev (Han hrd.)	2 618	1 128	1 111	357	636	533	190
04 Tranum	7 195	961	1 094	372	334	310	124
05 Øland	3 749	658	590	190	406	.	.
06 Øster Svenstrup	1 347	872	853	294	287	313	119
Arentsminde by (sogn 01)	30				376	246	97
Brovst by (sogn 01)	127				2 334	2 185	843
Halvrømmen by (sogn 01)	40				717	615	223
Torslev og Skovsgård byer (sogn 03, 06) 1)	73				923	846	309
Tranum by (sogn 04)	26				334	310	124
Østerby og Hammershøj byer (sogn 05)	39				406	.	.
805 <u>Brønderslev kommune</u>	<u>31 696</u>	<u>19 826</u>	<u>19 443</u>	<u>6 691</u>	<u>13 955</u>	<u>13 060</u>	<u>4 762</u>
01 Brønderslev	3 566	10 875	10 247	3 737	10 236	10 247	3 737
02 Hallund	2 791	908	1 084	343	421	366	126
03 Helligum	1 944	439	518	170	215	232	79
04 Jerslev	6 449	2 547	2 516	867	1 046	998	399
05 Serritslev, del af 2)	2 335	963	1 018	323	450	356	126
06 Stenum 3)	1 053	445	485	145	231	233	79
07 Tise 4)	4 659	1 079	1 052	331	409	.	.
08 Tolstrup 4)	4 341	987	1 029	305	234	.	.
09 Øster Brønderslev	4 558	1 583	1 494	470	713	628	216
Brønderslev by (sogn 01) 5)	485				10 005	10 247	3 737
Hallund by (sogn 02)	23				421	366	126
Helligum by (sogn 03)	12				215	232	79
Jerslev by (sogn 04)	43				840	798	325
Manna by (sogn 07)	10				203	.	.

Tabel 4 (fortsat) Amtskommuner, kommuner, sogne og byer pr. 1. juli 1976

4.15. (fortsat) Kommuner, sogne og byer i Nordjyllands amtskommune (NDJ A)

	Areal i ha	Folketal		Antal husstande	Heraf i byer		
					Folketal		Antal husstande
		1/7 1976	9/11 1970		1/7 1976	9/11 1970	
Serritslev by (sogn 05)	12				450	356	126
Statshospitalet (sogn 01) 5)	15				231	.	.
Stenum by (sogn 06)	13				231	233	79
Sterup by (sogn 04)	15				206	200	74
Tise by (sogn 07)	12				206	.	.
Øster Brønderslev by (sogn 09) ...	25				713	628	216
Øster Hjermitslev by (sogn 08) ...	18				234	.	.
807 Dronninglund kommune	31 629	14 713	13 728	4 562	8 138	6 581	2 398
01 Aså-Melholt	5 381	2 378	2 460	820	1 367	1 344	468
02 Dronninglund	10 660	4 889	4 661	1 543	2 301	1 866	698
03 Hellevad	4 539	1 583	1 526	496	842	665	238
04 Hjallerup	3 432	2 685	2 028	676	2 175	1 473	517
05 Skæve, del af 6)	10	3	-	-	-	-	-
06 Voer, del af 7)	4 834	2 299	2 224	784	1 295	1 133	442
07 Ørum	2 773	876	829	243	158	100	35
Agersted by (sogn 06)	34				583	532	205
Aså by (sogn 01)	62				1 367	1 344	468
Dronninglund by (sogn 02)	118				2 295	1 866	698
Flauenskjold by (sogn 02, 06)	42				718	601	237
Hjallerup by (sogn 04, 07)	143				2 333	1 573	552
Klokkeholm by (sogn 03)	46				842	665	238
809 Farsø kommune	20 133	7 948	7 369	2 462	4 758	3 570	1 298
01 Alstrup	1 405	172	177	52	-	-	-
02 Farsø	4 614	3 608	2 821	972	2 885	1 845	678
03 Flejsborg	1 738	372	433	132	-	-	-
04 Fovlum	1 225	451	461	155	256	228	86
05 Hyllebjerg	1 110	151	179	56	-	-	-
06 Lovns	1 151	852	897	303	702	733	251
07 Strandby	4 362	998	1 017	341	332	288	112
08 Ullits	1 188	340	375	122	72	81	36
09 Vester Bølle, del af 8)	1 285	211	278	93	-	-	-
10 Vester Hornum	1 477	687	635	209	511	395	135
11 Vognsild, del af 9)	578	106	96	27	-	-	-
Fandrup by (sogn 02)	27				247	.	.
Farsø by (sogn 02)	160				2 638	1 845	678
Hvalpsund by (sogn 06)	71				702	733	251
Strandby by (sogn 07)	26				332	288	112
Ullits by (sogn 04, 08)	28				328	309	122
Vester Hornum by (sogn 10)	42				511	395	135
811 Fjerritslev kommune	28 966	8 159	8 044	2 692	3 936	3 438	1 299
01 Bejstrup	1 789	449	512	168	-	-	-
02 Gøttrup	2 810	726	738	224	248	238	78
03 Haverslev	2 417	756	755	271	270	245	103
04 Hjortdal	2 671	488	502	157	-	-	-
05 Kettrup	2 331	777	742	219	-	-	-
06 Klim	4 257	767	828	265	528	504	175
07 Kollerup	4 234	3 020	2 697	995	2 552	2 134	835
08 Skrøm	1 919	380	413	121	-	-	-

Tabel 4 (fortsat) Amtskommuner, kommuner, sogne og byer pr. 1. juli 1976

4.15. (fortsat) Kommuner, sogne og byer i Nordjyllands amtskommune (NDJ A)

	Areal i ha	Folketal		Antal husstande 9/11 1970	Heraf i byer		
		1/7 1976	9/11 1970		Folketal		Antal husstande 9/11 1970
					1/7 1976	9/11 1970	
09 Vester Torup	3 456	637	674	211	338	317	108
10 Vust	3 082	159	183	61	-	-	-
Bonderup by (sogn 03)	15				270	245	103
Fjerritslev by (sogn 07)	108				2 552	2 134	835
Gøttrup by (sogn 02)	15				248	238	78
Klim by (sogn 06)	30				528	504	175
Vester Torup by (sogn 09)	28				338	317	108
813 <u>Frederikshavn kommune</u>	<u>17 948</u>	<u>34 791</u>	<u>33 071</u>	<u>11 658</u>	<u>31 743</u>	<u>29 637</u>	<u>10 599</u>
01 Abildgård	11 087	10 613	3 566	11 006	10 613	3 566
02 Bangsbostrand	8 299	6 953	2 375	8 257	6 953	2 375
03 Elling	6 571	5 112	4 699	1 472	3 955	3 409	1 069
04 Flade	902	774	485	145	585	.	.
05 Frederikshavn	1 820	6 086	7 280	3 144	6 053	7 280	3 144
06 Gærum	1 949	853	708	203	622	445	126
07 Hirsholmene	46	9	24	8	-	-	-
08 Skærum	1 888	516	520	164	-	-	-
09 Understed, del af 10)	775	491	386	114	400	252	74
10 Åsted	3 997	1 564	1 403	467	865	685	245
Elling by (sogn 03)	48				1 195	788	231
Frederikshavn by (sogn 01, 02, 05)	893				25 316	24 846	9 085
Gærum by (sogn 06)	28				622	445	126
Haldbjerg by (sogn 09)	18				400	252	74
Jerup by (sogn 03)	68				709	655	215
Kilden by (sogn 04)	56				585	.	.
Kvissel by (sogn 03, 10)	43				504	475	161
Ravnshøj by (sogn 10)	20				369	210	84
Strandby by (sogn 03)	81				2 043	1 966	623
815 <u>Hadsund kommune</u>	<u>17 028</u>	<u>9 647</u>	<u>9 465</u>	<u>3 373</u>	<u>7 046</u>	<u>6 613</u>	<u>2 491</u>
01 Als	6 840	2 324	2 321	804	1 479	1 380	515
02 Hadsund	751	4 133	3 803	1 426	4 007	3 652	1 378
03 Skelund	2 621	1 350	1 438	527	852	904	354
04 Vindblæs, del af 11)	448	327	306	106	272	251	88
05 Visborg	3 749	995	1 036	327	436	426	156
06 Vive	2 619	518	561	183	-	-	-
Als by (sogn 01)	37				714	659	237
Hadsund by (sogn 02)	194				4 007	3 652	1 378
Helberskov by (sogn 01)	19				203	203	66
Skelund by (sogn 03)	41				473	509	193
Sønder Hadsund by (sogn 04)	36				272	251	88
Veddum by (sogn 03)	27				379	395	161
Visborg by (sogn 05)	35				436	426	156
Øster Hurup by (sogn 01)	49				562	518	212
817 <u>Hals kommune</u>	<u>19 055</u>	<u>9 322</u>	<u>8 420</u>	<u>2 822</u>	<u>6 028</u>	<u>4 777</u>	<u>1 739</u>
01 Hals	6 098	3 120	2 994	1 049	2 324	2 129	785
02 Ulsted	3 920	1 467	1 482	479	859	757	280
03 Vester Hassing	4 647	3 267	2 333	767	2 446	1 505	527
04 Øster Hassing	4 390	1 468	1 611	527	399	386	147

Tabel 4 (fortsat) Amtskommuner, kommuner, sogne og byer pr. 1. juli 1976

4.15. (fortsat) Kommuner, sogne og byer i Nordjyllands amtskommune (NDJ A)

	Areal i ha 1/7 1976	Folketal		Antal husstande 9/11 1970	Heraf i byer		
		1/7 1976	9/11 1970		Folketal		Antal husstande 9/11 1970
					1/7 1976	9/11 1970	
Gandrup by (sogn 03, 04)	70				1 038	835	309
Hals by (sogn 01)	91				1 838	1 654	622
Hou by (sogn 01)	33				486	475	163
Stae by (sogn 03)	21				353	234	73
Ulsted by (sogn 02)	51				859	757	280
Vester Hassing by (sogn 03)	86				1 454	822	292
819 Hirtshals kommune	19 595	14 394	14 086	4 472	10 315	9 608	3 050
01 Asdal	1 990	937	794	250	497	323	95
02 Bindslev	3 400	1 967	2 010	665	1 110	1 063	381
03 Hirtshals	888	6 899	6 861	2 139	6 838	6 750	2 105
04 Horne	1 067	1 089	973	257	733	555	142
05 Tornby	3 032	1 184	1 087	348	718	538	172
06 Tversted	6 386	1 285	1 395	483	419	379	155
07 Uggerby	2 020	593	564	207	-	-	-
08 Vidstrup	812	440	402	123	-	-	-
Hirtshals by (sogn 03)	239				6 838	6 750	2 105
Horne by (sogn 04)	30				733	555	142
Nørre Bindslev by (sogn 02)	50				1 110	1 063	381
Tornby by (sogn 05)	41				718	538	172
Tversted by (sogn 06)	34				419	379	155
Åbyen by (sogn 01)	19				497	323	95
821 Hjørring kommune	31 137	33 960	31 100	11 509	26 043	22 504	8 861
01 Bjergby	1 810	1 224	1 005	325	784	460	168
02 Hjørring (Skt. Catharina) 12) ...	1 789	15 052	15 704	6 523	14 854	15 704	6 523
03 Hæstrup	734	364	341	115	-	-	-
04 Mygdal	2 822	762	816	252	-	-	-
05 Mårup	672	413	437	170	329	387	153
06 Skt. Hans 12)	2 399	5 236	3 301	1 110	4 908	2 610	882
07 Skt. Olai 12)	2 990	3 946	2 533	748	3 064	1 378	418
08 Skallerup	2 864	577	599	184	-	-	-
09 Tårs	7 224	3 763	3 601	1 209	1 668	1 377	510
10 Vennebjerg	1 570	534	557	183	13	-	-
11 Vrejlev, del af 13)	6 263	2 089	2 206	690	423	588	207
Bjergby Vestermark by (sogn 01) 14)	54				784	460	168
Harken by (sogn 11) 15)	210	68
Hjørring by (sogn 02, 06, 07, 10)	1 103				22 835	19 692	7 823
Lønstrup by (sogn 05, 10)	49				333	387	153
Poulstrup by (sogn 11)	21				423	378	139
Tårs by (sogn 09)	108				1 668	1 377	510
823 Hobro kommune	16 567	13 700	13 502	4 881	10 928	10 065	3 850
01 Døstrup	1 839	587	591	184	276	257	93
02 Glenstrup	2 723	765	770	239	326	225	73
03 Hobro	1 586	8 395	8 389	3 301	8 227	8 389	3 301
04 Hvornum	2 126	695	700	226	474	208	76
05 Hørby	1 787	1 116	905	267	797	348	105
06 Nørre Onsild	1 126	273	267	87	-	-	-
07 Skjellerup 16)	1 922	450	436	137	-	-	-
08 Snæbum	886	256	296	93	-	-	-

Tabel 4 (fortsat) Amtskommuner, kommuner, sogne og byer pr. 1. juli 1976

4.15. (fortsat) Kommuner, sogne og byer i Nordjyllands amtskommune (NDJ A)

	Areal i ha	Folketal		Antal husstande 9/11 1970	Heraf i byer		
		1/7 1976	9/11 1970		Folketal		Antal husstande 9/11 1970
					1/7 1976	9/11 1970	
09 Sønder Onsild	1 616	795	843	257	605	638	202
10 Øls	956	368	305	90	223	.	.
Døstrup by (sogn 01) 17)				276	257	93
Hald Tostrup by (sogn 10)	18				223	.	.
Handest by (sogn 02) 17)				326	225	73
Hobro by (sogn 03, 05)	486				8 785	8 737	3 406
Hvornum by (sogn 04) 17)				474	208	76
Hørby by (sogn 05) 17)				239	.	.
Onsild St.by (sogn 09)	30				400	406	130
Sønder Onsild by (sogn 09)	28				205	232	72
825 <u>Læsø kommune</u>	<u>11 381</u>	<u>2 720</u>	<u>2 720</u>	<u>919</u>	<u>1 589</u>	<u>1 341</u>	<u>464</u>
01 Byrum	5 757	935	940	307	498	495	175
02 Hals	2 436	720	689	226	384	336	102
03 Vesterø	3 188	1 065	1 091	386	707	510	187
Byrum by (sogn 01)	63				498	495	175
Vesterø Havn (sogn 03)	84				707	510	187
Østerby Havn (sogn 02)	40				384	336	102
827 <u>Løgstør kommune</u>	<u>21 799</u>	<u>11 166</u>	<u>11 054</u>	<u>4 080</u>	<u>7 365</u>	<u>6 555</u>	<u>2 682</u>
01 Aggersborg	2 079	618	680	242	420	446	173
02 Kornum	723	367	336	107	203	.	.
03 Løgstød	1 354	465	461	138	24	-	-
04 Løgstør	309	3 944	3 633	1 443	3 944	3 633	1 443
05 Malle	1 319	270	265	77	-	-	-
06 Næsborg	2 253	475	503	156	-	-	-
07 Oudrup	2 403	289	289	83	8	-	-
08 Overlade	3 731	1 210	1 251	422	542	497	193
09 Ranum	2 244	1 882	1 952	850	1 501	1 472	695
10 Skarp Salling	1 748	554	563	196	218	224	78
11 Vilsted	2 038	552	568	179	271	283	100
12 Vindblæs	1 598	540	553	187	234	.	.
Aggersund by (sogn 01)	31				420	446	173
Løgstør by (sogn 02, 03, 04)	220				4 171	3 633	1 443
Overlade by (sogn 08)	46				542	497	193
Ranum by (sogn 09)	69				1 501	1 472	695
Skarp Salling by (sogn 10)	27				218	224	78
Vilsted by (sogn 11)	23				271	283	100
Vindblæs by (sogn 07, 12)	30				242	.	.
829 <u>Lækken-Vrå kommune</u>	<u>18 066</u>	<u>9 407</u>	<u>9 348</u>	<u>3 231</u>	<u>5 098</u>	<u>4 244</u>	<u>1 632</u>
01 Børglum	3 787	1 110	1 204	393	471	415	153
02 Em	838	237	270	84	-	-	-
03 Furreby	410	1 207	1 313	515	1 114	1 220	485
04 Harritslev	901	265	275	80	-	-	-
05 Jelstrup	1 646	641	606	207	44	-	-
06 Lyngby	594	196	256	87	-	-	-
07 Rakkeby	1 115	598	624	187	197	.	.
08 Rubjerg	1 502	380	425	141	214	.	.
09 Sejlstrup	1 057	275	297	88	-	-	-
10 Serritslev, del af 2)	78	25	.	.	-	-	-

Tabel 4 (fortsat) Amtskommuner, kommuner, sogne og byer pr. 1. juli 1976

4.15. (fortsat) Kommuner, sogne og byer i Nordjyllands amtskommune (NDJ A)

	Areal i ha	Folketal		Antal husstande 9/11 1970	Heraf i byer		
		1/7 1976	9/11 1970		Folketal		Antal husstande 9/11 1970
					1/7 1976	9/11 1970	
11 Vejby	762	294	302	99	-	-	-
12 Vrejlev, del af 13)	113	64	.	.	-	-	-
13 Vrensted	3 082	1 185	1 124	360	688	552	195
14 Vrå	2 181	2 930	2 652	990	2 370	2 057	799
Børglum by (sogn 01)	22				247	208	76
Løkken by (sogn 03, 13)	83				1 362	1 345	535
Rakkeby by (sogn 07, 14)	25				216	.	.
Rubjerg by (sogn 05, 08)	23				258	.	.
Vittrup by (sogn 01)	20				224	207	77
Vrensted by (sogn 13)	33				440	427	145
Vrå by (sogn 14)	110				2 351	2 057	799
831 <u>Nibe kommune</u>	<u>18 543</u>	<u>7 216</u>	<u>7 107</u>	<u>2 362</u>	<u>4 089</u>	<u>3 551</u>	<u>1 284</u>
01 Bislev	2 968	795	766	234	240	.	.
02 Ejdrup	2 112	300	327	103	-	-	-
03 Farstrup	4 524	1 069	1 185	369	537	531	169
04 Lundby	1 771	273	273	84	-	-	-
05 Nibe	350	3 018	2 796	1 033	3 000	2 796	1 033
06 Sebber	1 703	779	672	225	312	224	82
07 Store Ajstrup	1 381	260	265	79	-	-	-
08 Vokslev	3 734	722	823	235	-	-	-
Bislev by (sogn 01) 17)				240	.	.
Farstrup by (sogn 03) 17)				322	268	91
Kølby by (sogn 03) 17)				215	263	78
Nibe by (sogn 05)	139				3 000	2 796	1 033
Sebbersund by (sogn 06) 17)				312	224	82
833 <u>Nørager kommune</u>	<u>16 745</u>	<u>5 703</u>	<u>5 615</u>	<u>1 849</u>	<u>1 989</u>	<u>1 803</u>	<u>675</u>
01 Binderup	1 481	370	401	116	-	-	-
02 Brorstrup	1 904	553	574	184	-	-	-
03 Durup	1 828	1 106	1 021	359	777	673	253
04 Grynderup	1 443	334	346	97	-	-	-
05 Haverslev	986	787	767	270	529	524	195
06 Kongens Tisted	1 805	339	291	98	-	-	-
07 Ravnkilde	3 932	1 159	1 135	386	345	310	121
08 Rørbæk	1 240	565	548	174	338	296	106
09 Stenild	2 126	490	532	165	-	-	-
Haverslev by (sogn 05)	24				529	524	195
Nørager by (sogn 03)	38				777	673	253
Ravnkilde by (sogn 07)	24				345	310	121
Rørbæk by (sogn 08)	23				338	296	106
835 <u>Pandrup kommune</u>	<u>18 967</u>	<u>9 588</u>	<u>9 217</u>	<u>3 084</u>	<u>6 287</u>	<u>5 113</u>	<u>1 827</u>
01 Alstrup	455	80	150	54	-	-	-
02 Hune	4 581	964	910	307	701	405	127
03 Ingstrup	2 953	888	996	327	430	453	174
04 Jetsmark	6 113	5 407	5 083	1 678	3 958	3 226	1 128
05 Saltum	3 918	1 523	1 437	493	704	643	246
06 Vester Hjermitslev	947	726	641	225	494	386	152

Tabel 4 (fortsat) Amtskommuner, kommuner, sogne og byer pr. 1. juli 1976

4.15. (fortsat) Kommuner, sogne og byer i Nordjyllands amtskommune (NDJ A)

	Areal i ha	Folketal		Antal husstande 9/11 1970	Heraf i byer		
		1/7 1976	9/11 1970		Folketal		Antal husstande 9/11 1970
					1/7 1976	9/11 1970	
Blokhush by (sogn 02)	44				201	.	.
Hune by (sogn 02)	19				500	405	127
Ingstrup by (sogn 03)	19				430	453	174
Kås by (sogn 04)	88				1 645	1 217	439
Moseby by (sogn 04)	25				480	484	151
Nørre Saltum by (sogn 05)	28				704	643	246
Pandrup by (sogn 04)	102				1 833	1 525	538
Vester Hjermitalev by (sogn 06) ..	27				494	386	152
837 Sejlflod kommune	20 752	7 889	7 265	2 356	4 883	3 709	1 252
01 Gudum	2 188	1 179	1 274	379	527	543	176
02 Komdrup	1 047	195	220	69	-	-	-
03 Lillevorde	937	374	274	91	244	21	8
04 Mou	11 013	2 044	1 989	663	1 022	673	233
05 Nørre Kongerslev	1 514	665	649	211	318	289	107
06 Sejlflod	1 268	599	563	176	422	394	126
07 Storvorde	1 688	1 416	1 049	335	1 189	764	242
08 Sønder Kongerslev	1 097	1 417	1 247	432	1 161	1 025	360
Dokkedal by (sogn 04)	20				202	.	.
Gudumholm by (sogn 01, 03, 06) ...	34				577	564	184
Kongerslev by (sogn 08)	74				1 161	1 025	360
Lillevorde by (sogn 03)	18				201	.	.
Mou by (sogn 04)	50				820	673	233
Nørre Kongerslev by (sogn 05)	25				318	289	107
Sejlflod og Storvorde byer (sogn 06, 07) 18)	104				1 604	1 158	368
839 Sindal kommune	24 161	9 118	8 695	2 824	3 873	2 967	1 062
01 Astrup	2 871	1 134	1 092	359	367	292	110
02 Hørby, del af 19)	78	75	.	.	-	-	-
03 Hørmested	3 875	788	812	266	42	39	15
04 Lendum	2 607	1 263	1 307	429	548	512	186
05 Mosbjerg	3 864	1 004	1 013	328	280	273	92
06 Sindal	3 286	2 788	2 406	810	2 154	1 577	562
07 Tolne	2 648	684	712	219	227	274	97
08 Ugilt	4 932	1 382	1 353	413	255	.	.
Astrup by (sogn 01)	23				367	292	110
Lendum by (sogn 04)	32				548	512	186
Lørslev by (sogn 08)	13				255	.	.
Mosebjerget by (sogn 05)	17				280	273	92
Sindal by (sogn 03, 06)	138				2 196	1 616	577
Tolne by (sogn 07)	24				227	274	97
841 Skagen kommune	14 288	13 776	13 512	4 460	13 046	12 795	4 233
01 Råbjerg	7 300	1 804	1 669	554	1 298	1 175	402
02 Skagen	6 988	11 972	11 843	3 906	11 748	11 620	3 831
Skagen by (sogn 02)	459				11 743	11 620	3 831
Ålbæk by (sogn 01, 02)	67				1 303	1 175	402

Tabel 4 (fortsat) Amtskommuner, kommuner, sogne og byer pr. 1. juli 1976

4.15. (fortsat) Kommuner, sogne og byer i Nordjyllands amtskommune (NDJ A)

	Areal i ha	Folketal		Antal husstande	Heraf i byer		
		1/7 1976	9/11 1970		Folketal		Antal husstande
					1/7 1976	9/11 1970	
843 <u>Skørping kommune</u>	<u>23 814</u>	<u>9 234</u>	<u>8 364</u>	<u>2 826</u>	<u>5 387</u>	<u>3 905</u>	<u>1 401</u>
01 Blenstrup	2 314	967	817	269	489	329	111
02 Bælum	2 676	1 106	1 169	389	645	662	230
03 Fræer	2 468	365	420	133	63	82	30
04 Gerding	677	118	130	42	-	-	-
05 Lyngby	1 967	1 702	1 268	423	1 288	782	268
06 Siem	753	121	138	53	-	-	-
07 Skibsted	1 644	448	500	149	-	-	-
08 Skørping	3 951	2 924	2 363	855	2 361	1 825	685
09 Solbjerg	3 810	698	786	258	253	225	77
10 Store Brøndum	1 744	473	470	156	288	.	.
11 Torup	1 810	312	303	99	-	-	-
Blenstrup by (sogn 01)	31				489	329	111
Bælum by (sogn 02)	52				645	662	230
Rebild by (sogn 08)	27				452	232	85
Skørping by (sogn 03, 08)	105				1 972	1 675	630
Solbjerg by (sogn 09)	24				253	225	77
Store Brøndum by (sogn 10)	27				288	.	.
Terndrup by (sogn 05)	70				1 288	782	268
845 <u>Støvring kommune</u>	<u>21 980</u>	<u>10 494</u>	<u>8 857</u>	<u>2 829</u>	<u>6 107</u>	<u>3 819</u>	<u>1 302</u>
01 Buderup	3 220	4 585	3 269	1 061	3 969	2 366	794
02 Gravløv	2 007	425	479	154	-	-	-
03 Suldrup	2 304	1 276	1 196	399	842	721	256
04 Sønderup	2 294	822	852	277	393	336	122
05 Veggerby	4 533	959	1 015	315	-	-	-
06 Øster Hornum, del af 20)	4 431	1 756	1 371	408	662	396	130
07 Årestrup	3 191	671	675	215	241	.	.
Støvring by (sogn 01)	192				3 752	2 366	794
Suldrup by (sogn 03, 04)	52				910	793	280
Sønderup by (sogn 04) 17)				325	264	98
Sørup by (sogn 01) 17)				217	.	.
Øster Hornum by (sogn 06)	40				662	396	130
Årestrup by (sogn 07) 17)				241	.	.
847 <u>Sæby kommune</u>	<u>32 617</u>	<u>17 224</u>	<u>16 362</u>	<u>5 471</u>	<u>11 033</u>	<u>9 513</u>	<u>3 388</u>
01 Albæk	7 823	2 215	2 296	756	1 205	1 195	424
02 Hørby, del af 19)	4 226	1 380	1 542	486	539	487	172
03 Karup	725	148	155	48	-	-	-
04 Skæve, del af 6)	4 569	1 828	1 940	698	805	805	325
05 Sæby	605	4 892	4 435	1 556	4 843	4 435	1 556
06 Torslev	6 862	3 034	2 994	988	1 518	1 269	482
07 Understed, del af 10)	1 403	525	520	162	-	-	-
08 Voer, del af 7)	0	4	.	.	4	-	-
09 Volstrup	6 404	3 198	2 480	777	2 119	1 322	429
Dybvad by (sogn 02, 04)	50				807	805	325
Hørby by (sogn 02)	39				537	487	172
Lyngså by (sogn 01)	36				332	324	108
Præstbro by (sogn 01, 08)	19				342	358	129
Syvsten by (sogn 09)	20				329	327	108
Sæby by (sogn 05, 09)	453				6 633	5 430	1 877

Tabel 4 (fortsat) Amtskommuner, kommuner, sogne og byer pr. 1. juli 1976

4.15. (fortsat) Kommuner, sogne og byer i Nordjyllands amtskommune (NDJ A)

	Areal i ha	Folketal		Antal husstande	Heraf i byer		
		1/7 1976	9/11 1970		Folketal		Antal husstande
					1/7 1976	9/11 1970	
Thorshøj by (sogn 06)	21				350	363	132
Voerså by (sogn 01)	40				535	513	187
Øster Vrå by (sogn 06)	57				1 168	906	350
849 <u>Åbybro kommune</u>	<u>17 087</u>	<u>10 656</u>	<u>8 818</u>	<u>2 796</u>	<u>8 388</u>	<u>6 252</u>	<u>2 056</u>
01 Biersted	4 917	3 528	2 718	846	2 772	1 927	606
02 Gjøel	3 027	1 140	1 042	326	837	687	231
03 Vedsted	4 177	1 396	1 380	446	844	741	269
04 Åby	4 966	4 592	3 678	1 178	3 935	2 897	950
Biersted by (sogn 01)	85				1 662	1 078	347
Birkelse by (sogn 03)	31				601	503	188
Gjøel by (sogn 02)	77				837	687	231
Nørre Halne by (sogn 01)	60				1 110	849	259
Vedsted by (sogn 03)	23				243	238	81
Åbybro by (sogn 04)	189				3 935	2 897	950
851 <u>Ålborg kommune</u>	<u>55 958</u>	<u>154 500</u>	<u>154 343</u>	<u>59 297</u>	<u>145 426</u>	<u>143 118</u>	<u>56 178</u>
01 Ajstrup	4 912	2 147	2 167	706	1 012	908	315
02 Ansgar 21)	5 152	12 034	11 370	4 774	12 034	11 370	4 774
03 Budolfi (domsogn)	6 073	7 737	4 329	6 073	7 737	4 329
04 Dall	1 305	1 502	1 213	378	1 304	955	305
05 Ellidshøj	1 702	776	694	204	454	289	86
06 Ferslev	1 836	560	526	159	231	.	.
07 Frejlev	1 152	1 857	1 075	324	1 674	902	274
08 Gunderup	5 274	1 881	2 012	623	819	900	306
09 Hammer	3 011	5 396	4 719	1 230	4 957	3 271	1 071
10 Hans Egedes	8 741	9 325	3 177	8 741	9 325	3 177
11 Hasseris	970	8 467	10 514	4 037	8 434	10 514	4 037
12 Horsens	3 618	1 659	1 521	488	1 121	920	308
13 Hvorup	2 011	5 803	5 632	1 869	5 474	5 632	1 869
14 Klarup	744	2 211	1 045	318	2 123	896	271
15 Lindholm	1 084	9 479	8 633	3 202	9 352	8 571	3 183
16 Nørholm	2 072	556	575	189	1	-	-
17 Nørresundby	176	7 513	8 947	3 913	7 513	8 947	3 913
18 Nørre Tranders	7 902	6 278	1 882	7 816	6 278	1 882
19 Nøvling	2 323	3 772	3 007	908	3 448	2 325	692
20 Romdrup	1 214	1 152	1 115	349	1 049	967	306
21 Skt. Markus	9 329	11 641	5 055	9 329	11 641	5 055
22 Skalborg	644	5 295	3 755	1 235	5 283	3 755	1 235
23 Sulsted	3 357	3 773	2 929	914	3 171	2 180	679
24 Svenstrup	1 504	3 730	2 946	926	3 451	2 646	836
25 Sønderholm	4 178	1 797	1 742	530	773	612	192
26 Sønder Tranders	1 293	5 602	3 466	1 095	5 473	3 232	1 025
27 Vadum	4 278	3 177	2 768	837	2 454	1 781	548
28 Vejgård	14 710	14 636	5 264	14 710	14 636	5 264
29 Vesterkær	4 383	5 497	2 259	4 316	5 497	2 259
30 Volsted	1 248	252	269	88	-	-	-
31 Vor Frelsers	6 605	8 310	4 149	6 605	8 310	4 149
32 Vor Frue	5 038	7 179	3 543	5 038	7 179	3 543

Tabel 4 (fortsat) Amtskommuner, kommuner, sogne og byer pr. 1. juli 1976

4.15. (fortsat) Kommuner, sogne og byer i Nordjyllands amtskommune (NDJ A)

	Areal i ha	Folketal		Antal husstande	Heraf i byer		
		1/7 1976	9/11 1970		Folketal		Antal husstande
					1/7 1976	9/11 1970	
33 Øster Hornum, del af 20)	900	1 328	1 100	343	1 193	942	295
Dalby by (sogn 04)	50				1 304	955	305
Ellidshøj by (sogn 05)	36				454	289	86
Ferslev by (sogn 06)	28				231	.	.
Fjellerad by (sogn 08)	28				402	423	138
Frejlev by (sogn 07)	77				1 380	577	180
Gistrup by (sogn 08, 19)	83				1 886	1 389	416
Godthåb by (sogn 16, 33)	93				1 194	942	295
Grindsted by (sogn 09)	28				675	368	114
Horsens by (sogn 12)	54				835	680	232
Klarup by (sogn 14, 20)	184				3 172	1 863	577
Nørresundby by (sogn 13, 15, 17) .	891				22 339	23 150	8 965
Nøvling by (sogn 19)	23				266	.	.
Sulsted by (sogn 23)	35				441	356	117
Sulsted St.by (sogn 23)	40				822	477	160
Svenstrup by (sogn 24)	170				3 451	2 646	836
Sønderholm by (sogn 25)	51				773	612	192
Sønder Tranders by (sogn 26)	30				254	202	79
Tylstrup by (sogn 01)	71				1 012	908	315
Uggerhøne by (sogn 12)	15				286	240	76
Vadum by (sogn 27)	126				2 440	1 781	548
Vestbjerg by (sogn 23, 27)	87				1 922	1 347	402
Vodskov by (sogn 09)	201				4 282	2 903	957
Vårst by (sogn 08)	30				381	423	152
Øster Uttrup by (sogn 18) 22) ...	24				230	.	.
Ålborg by (sogn 02, 03, 07, 10, 11, 18, 19, 21, 22, 26, 28, 29, 31, 32) 22)	3 349				94 994	100 587	41 036
861 <u>Års kommune</u>	<u>22 277</u>	<u>11 662</u>	<u>11 015</u>	<u>3 680</u>	<u>7 320</u>	<u>6 301</u>	<u>2 321</u>
01 Blære 23)	2 467	529	586	163	-	-	-
02 Gislum	1 615	423	421	126	-	-	-
03 Giver	1 489	252	300	80	-	-	-
04 Gundersted	2 871	478	489	145	-	-	-
05 Havbro	1 731	696	735	227	341	330	112
06 Skivum	2 257	711	734	243	315	318	111
07 Ulstrup	3 264	1 483	1 515	500	796	791	293
08 Vognsild, del af 9)	2 727	1 075	1 106	337	635	596	193
09 Års	3 856	6 015	5 129	1 859	5 233	4 266	1 612
Havbro by (sogn 05)	30				341	330	112
Hornum by (sogn 07)	59				796	791	293
Vegger by (sogn 06)	18				315	318	111
Vognsild by (sogn 08)	35				265	242	83
Østrup by (sogn 08)	22				370	354	110
Års by (sogn 09)	325				5 233	4 266	1 612

Tabel 4 (fortsat) Amtskommuner, kommuner, sogne og byer pr. 1. juli 1976

4.15. (fortsat) Kommuner, sogne og byer i Nordjyllands amtskommune (NDJ A)

Noter

- | | |
|---|--|
| 1) Torslev og Skovsgård byer, sammenvokset efter 9/11 1970. | 12) Af Hjørring, Skt. Hans og Skt. Olai sogne udskilles 19/3 1978 Bistrup sogn (4541 personer 1/1 1979). |
| 2) Serritslev sogn med i alt 988 personer og 2413 ha ligger i Brønderslev og Løkken-Vrå kommuner. Sognedelen i Løkken-Vrå kommune overføres kirkeligt til Vrå sogn 1/1 1978. | 13) Vrejlev sogn med i alt 2153 personer og 6376 ha ligger i Hjørring og Løkken-Vrå kommuner. |
| 3) Stenum sogn, 9/11 1970 inkl. del af Børglum sogn, der overførtes kirkeligt 1/1 1971. | 14) Bjergby Vestermark by, 9/11 1970 benævnt Vestermark by. |
| 4) Tise og Tolstrup sogne, 9/11 1970 inkl. de dele af Ajstrup sogn, der overførtes kirkeligt til de to sogne 1/1 1971. | 15) Harken by, 1/7 1976 under 200 indbyggere og henregnes derfor ikke til byer. |
| 5) Brønderslev sogn, 9/11 1970 inkl. Statshospitalet, der 1/7 1976 er opgjort for sig. | 16) Skjellerup sogn, 9/11 1970 inkl. del af Vester Tørslev sogn, der overførtes kirkeligt 1/1 1975. |
| 6) Skæve sogn med i alt 1831 personer og 4579 ha ligger i Dronninglund og Sæby kommuner. Delen i Dronninglund kommune overføres kirkeligt til Hellevad sogn 1/1 1978. | 17) Unøjagtig afgrænsning 1/7 1976 på grund af ufuldstændige adresseoplysninger. |
| 7) Voer sogn med i alt 2303 personer og 4834 ha ligger i Dronninglund og Sæby kommuner. | 18) Sejlflod og Storvorde byer, sammenvokset efter 9/11 1970. |
| 8) Vester Bølle sogn med i alt 687 personer og 3777 ha ligger i Farsø kommune og i Ålestrup kommune, VIB A. Delen i Farsø kommune udskilles 1/12 1976 som et nyt sogn, Svingelbjerg sogn. | 19) Hørby sogn med i alt 1455 personer og 4304 ha ligger i Sindal og Sæby kommuner. |
| 9) Vognsild sogn med i alt 1181 personer og 3305 ha ligger i Farsø og Års kommuner. | 20) Øster Hornum sogn med i alt 3084 personer og 5331 ha ligger i Støvring og Ålborg kommuner. Delen i Ålborg kommune udskilles 1/12 1978 som et nyt sogn, Godthåb sogn. |
| 10) Understed sogn med i alt 1016 personer og 2178 ha ligger i Frederikshavn og Sæby kommuner. | 21) Af Ansgar sogn udskilles 1/2 1979 Margrethe sogn (4207 personer 1/1 1980). |
| 11) Vindblæs sogn med i alt 976 personer og 2653 ha ligger i Hadsund kommune og i Mariager kommune, ÅRH A. | 22) Ålborg by, 9/11 1970 inkl. Øster Uttrup by, der 1/7 1976 er regnet som selvstændig by, og Drastrup by, der 9/11 1970 var selvstændig by med 325 personer. |
| | 23) Blære sogn, 9/11 1970 inkl. del af Ejdrup sogn, der overførtes kirkeligt 1/4 1971. |

e) Arealantal kan ikke anføres for de gamle købstadsogne, jf. tabellens anmærkning 1 og 4.

‡ : Arealoverførsler 1/4 1973-1/1 1980 og enkelte revisioner

803 Brovst kommune

28/12 1978: 2 ha fra Brovst s. til Øland s.

805 Brønderslev kommune

21/6 1976: 3 ha fra Brønderslev s. til Tolstrup s.

▪ : 2 ha fra Brønderslev s. til Øster Brønderslev s.

23/11 1978: 2 ha fra Tolstrup s. til Serritslev s.

807 Dronninglund kommune

1/4 1972: 10 ha af Skæve s. kommunalt fra Sæby k. (847)

1/1 1978: 10 ha fra Skæve s. til Hellevad s.

809 Farsø kommune

1/12 1976: 1285 ha fra Vester Bølle s. til nyt sogn, Svingelbjerg s.

Tabel 4 (fortsat) Amtskommuner, kommuner, sogne og byer pr. 1. juli 1976

4.15. (fortsat) Kommuner, sogne og byer i Nordjyllands amtskommune (NDJ A)

: Arealoverførsler (fortsat)811 Fjerritslev kommune

4/5 1976: 2 ha fra Kettrup s. til Kollerup s.

813 Frederikshavn kommune

24/11 1972: 5 ha fra Flade s. til "Frederikshavn" (et af de tidligere købstadsogne).

17/1 1977: 1 ha fra Flade s. til Abildgård s.

817 Hals kommune

8/11 1976: 5 ha fra Øster Hassing s. til Vester Hassing s.

821 Hjørring kommune

19/3 1978: 769 ha fra Hjørring s., 428 ha fra Skt. Hans s. og 856 ha fra Skt. Olai s. til nyt sogn, Bistrup s. (i alt 2053 ha).

823 Hobro kommune

1/1 1975: 178 ha fra Vester Tørslev s. til Skjellerup s.

827 Løgstør kommune

17/10 1978: 1 ha fra Løgsted s. til Løgstør s.

829 Løkken-Vrå kommune

1/4 1972: 78 ha af Serritslev s. kommunalt fra Brønderslev k. (805).

1/1 1978: 78 ha fra Serritslev s. til Vrå s.

839 Sindal kommune

1/1 1978: 1 ha fra Mosbjerg s. til Råbjerg s., Skagen k. (841).

841 Skagen kommune

1/1 1978: 1 ha til Råbjerg s. fra Mosbjerg s., Sindal k. (839).

847 Sæby kommune

24/9 1976: 6 ha fra Volstrup s. til Karup s.

30/8 1979: 10 ha fra Volstrup s. til Karup s.

851 Ålborg kommune

pr. 1957: 7 ha fra den tidligere Ålborg købstad til Hasseris s. (Revision af opmålingen pr. 1957 på grund af forkert grænse).

pr. 1965: 14 ha tillagt Vesterkær s. og 7 ha tillagt Hasseris s. på grund af ændring af kystlinien. (Opmåling på Geodætisk Instituts 4 cm-kort pr. 1965).

15/9 1973: 104 ha fra Hasseris s. til Ansgar s.

1/10 1975: Ændring af grænsen mellem Nørre Tranders og Vejgård s.

1/7 1976: 4 ha fra Nørre Tranders s. til Sønder Tranders s.

" : 24 ha fra Sønder Tranders s. til Nørre Tranders s.

pr. 1977: 21 ha tillagt Hasseris s. og 25 ha tillagt Vesterkær s. på grund af ændring af kystlinien. (Opmåling på Geodætisk Instituts 4 cm-kort pr. 1977).

16/12 " : 6 ha fra Vadum s. til Lindholm s.

23/11 1978: 4 ha fra Sønder Tranders s. til Nørre Tranders s.

1/12 " : 900 ha fra Øster Hornum s. til nyt sogn, Godthåb s.

1/2 1979: Et areal fra Ansgar s. til nyt sogn, Margrethe s.

Tabel 5

Tabel 5 Stifter, provstier, pastorater, sogne og kirkedistrikter pr. 1/12 1977 med folketal pr. 1/7 1976

1. Tabellens opbygning og inddelinger

1.1 Tabellen er udarbejdet med henblik på kontrol af indberetningerne om menighedsrådsvalget den 8. november 1977, hvorfor tabellen i forhold til den tilsvarende i den foregående publikation (Statistisk Tabelværk 1975 nr. II) er udvidet til at omfatte kirkedistrikterne, ligesom tabellens opgørelsestidspunkt er forskudt fra 1/7 1976 til 1/12 1977.

1.2 De 10 stifter inddeler den 50 sider lange tabel i hovedafsnit. Københavns stift omfatter udover de anførte områder i Danmark tillige Færøerne, Grønland og de danske kirker i udlandet.

Stifterne er inddelt i 6-15 provstier (i alt 107) og disse igen i 5-22 pastorater.

Pastoratsnavnet er sammensat af sognenavnene, hvor det består af mere end 1 sogn, og dette gælder 606 af de 1315 pastorater, ider 483 er delt på 2, 101 på 3, 21 på 4 og 1 på 6 sogne. Imidlertid har 3 sogne = 3 pastorater et sammensat navn - nemlig Strib-Røjleskov, Gråsten-Adsbøl og Aså-Melholt - hvad der kan give anledning til fejltagelser. Annekssogn i et andet provsti forekommer for 25 pastorater, og i 2 af disse tilfælde ligger dette provsti i et andet stift end hovedsognet. Endvidere er 6 sogne delt på 2 provstier - jf. 6.6. I begge tilfælde meddeles henvisninger - jf. nummer-koden i 1.4.

117 sogne er opdelt på 238 kirkedistrikter - afgrænsede områder med egen kirke - nemlig 7 på 3 og resten på 2, idet dog Ilderhede og Trolldhede kirkedistrikter har en mere kompliceret opbygning - jf. 6.5.

1.3 Menighedsråds kredse, der her defineres som områder med eget menighedsråd, nævnes ikke i tabellen, idet et sogn - dog et kirkedistrikt, hvor sognet er opdelt - på få undtagelser nær har eget menighedsråd. Notetegne (arabertal med klamme) er anført ved undtagelserne, og de pågældende noter meddeles samlet i anm. 7.

1.4 Nummerkoden angiver "stift:provsti.pastorat", og stiftsnummeret forløber fra 1 til 10, mens provsti- og pastoratsnummeret altid er to-cifret. Nummerkoden for stift og provsti er geografisk orienteret og omlagt med denne publikation, således at den så nær som muligt svarer til rækkefølgen for amtskommunerne - jf. tabel 3-4; nummerkoden for pastoraterne følger derimod alfabetet.

Hvor et pastorat har et annekssogn i et andet provsti eller et sogn er delt på 2 provstier - jf. 1.2 - indgår annekssognet henholdsvis annekssogndelen i pastoratsnummeringen men med nummeret i parentes. Tabellen anfører i begge tilfælde gensidige nummer-henvisninger.

2. Oplysninger om kommunalt tilhørsforhold

2.1 Provstiet

Lige under provstinavnet er i parentes anført kommune-nummer for de kommuner, der ligger helt eller delvist i provstiet - stiplede streg under kommune-nummer anvendes i sidstnævnte tilfælde.

2.2 Sognet

For hvert sogn anfører tabellen kommune-nummeret, og er sognet delt på 2 kommuner, anføres kommune og nummer for hver del, forudsat at sogndelen er beboet. Tabel 4 anfører for hver kommune de sogne og sogndele, der hører under kommunen.

2.3 Stift/provsti og amtskommune/kommune

Med denne publikation er den kirkelige inddeling (stift/provsti) optaget i tabel 15 - Krydstabellen - der belyser relationen mellem amtskommuner/kommuner og andre administrative inddelinger.

3. Oplysninger om folketallet 1/7 1976

3.1 Fra tabel 4 - jf. 2.2 - er folketallet pr. 1/7 1976 overført til de enkelte sogne i denne tabel, hvorefter tallene er summeret til pastorater, provstier og stifter.

3.2 Da tabellen viser inddelingerne 1/12 1977, kan folketallet ikke oplyses for 10 nye sogne oprettet 1/7 1976-1/12 1977; i disse tilfælde er der én prik i folketalskolonnen og med "ø" henvises til noteafsnit, der bringes nederst på siden, hvor stiftsafsnittet slutter. For alle nye sogne oprettet 1/7 1976-1/1 1980 anføres folketallet pr. den følgende 1. januar.

3.3 Folketal for et sogns kirkedistrikter foreligger ikke, medmindre kirkedistrikterne ligger i hver sin kommune. For sognene Sdr. Omme, Sdr. Felding og Nr. Vium - der i kirkelig henseende har komplicerede tilhørsforhold, jf. 6.5 - kan folketallene ikke fordeles korrekt på de respektive provstier og stifter. Med hensyn til Sdr. Omme er i folketallet 2446 for 7:08.15 inkluderet den sognedel af Ilderhede kirkedistrikt, der ligger i Grindsted kommune, og burde tilregnes 7:06(17). For Sdr. Felding sogn er i folketallet 2270 for 9:02.16 inkluderet sognets del af Ilderhede kirkedistrikt, som burde tilregnes 7:06(16). For Nr. Vium sogn er i folketallet 1810 for 7:06.11 inkluderet sognets del af Trolldhede kirkedistrikt, som burde tilregnes 9:02(08). De ukorrekte tilregninger er betydningsløse for folketallene i de respektive provstier og stifter.

4. Tabellen har 2 note-sæt

4.1 Notesættet med arabertal vedrører menighedsråds kredse, der afviger fra den i 1.3 omtalte hovedregel. For at få en samlet oversigt over undtagelserne, anføres disse noter samlet i anm. 7.

4.2 Notesættet, der er markeret med "ø", er anført nederst på siden, hvor de enkelte stiftsafsniit slutter og benytter nummer-koden til reference. Notesættet omhandler blandt andet udskillelse af de i 3.2 omtalte nye sogne og endvidere ændringer i den kirkelige inddeling i perioden 2/12 1977-1/1 1980. For alle nye sogne oprettet 1/7 1976-1/1 1980 anføres folketallet pr. den følgende 1. januar.

5. Kortmaterialet

Publikationen er udbygget med kort over de enkelte stifter, der viser grænserne for stift, provstier og sogne. Kortet over København, Frederiksberg, Tårnby og Dragør kommuner benytter tabellens nummer-kode for provstier og pastorater (= sogne). De øvrige kort indeholder ikke grænserne for sognene i "gamle købstæder", hvorfor tabellen for disse sogne meddeler kommunenavnet i parentes efter sognenavnet; kortene omfatter sognenavnene og tabellens nummer-kode for provstierne.

6. Afvigelser i den kirkelige inddeling - herunder i relation til kommuneinddelingen - 1/12 1977

6.1 Den kirkelige inddeling har en del variationer i forhold til den gængse, regelrette opbygning. Det er ikke noget nyt, således har fx sognet i nogle tilfælde ikke været det samme i kommunal og kirkelig henseende, men variationerne blev ændret og øget ved kommunalreformen i 1970, hvor den amtskommunale og kommunale inddeling blev radikalt ændret - et meget stort antal kommuner sammenlagt og i en del tilfælde sogne eller sognedele udskilt og overflyttet til andre kommuner.

I årene efter 1970 har Kirkeministeriet tilstræbt at gøre den kirkelige inddeling mere regelret og tilpasse den til den nye kommunalinddeling, således som det fremgår af oversigten over de kirkelige ændringer i publikationens bilag - for perioden 1/5 1967-30/11 1974 i foregående publikation (Statistisk Tabelværk 1975 nr. II) og for perioden 1/12 1974-1/1 1980 i denne publikation.

De i 6.2-6.7 anførte oplysninger refererer til tabellens opgørelsestidspunkt (1/12 1977), men flere af de anførte forhold er senere ændret; kun undtagelsesvist er dette angivet i de nedenstående bemærkninger.

6.2 Stifterne skærer de amtskommunale grænser

Der er 10 stifter men 14 amtskommuner samt Københavns og Frederiksberg kommuner. Med undtagelse af Fyns stift, der omfatter Fyns amtskommune, skærer de øvrige 9 stifter de amtskommunale grænser, jf. stiftskortene og krydstabellen, tabel 15.

6.3 Kommuner delt på provstier

Inklusive 4 store bykommuner (København, Odense, Århus og Ålborg) er 29 kommuner delt på provstier indenfor samme stift.

6.4 Kommuner delt på både provstier og stifter

Det drejer sig om nedennævnte 11 kommuner:

Af Møn kommune (365) hører Bogø sogn til Lolland-Falster stift, mens kommunen i øvrigt hører til Roskilde stift.
 Af Lundtoft kommune (519) hører sognedelen af Tinglev, af Vojens kommune (543) sognene Nustrup og Skrydstrup og af Egtved kommune (605) sognene Nørup og Randbøl til Ribe stift, mens kommunerne i øvrigt hører til Haderslev stift.
 Af Rødding kommune (527) hører sognene Jels og Skodborg og af Tinglev kommune (539) sognene Bjolderup og Uge til Haderslev stift, mens kommunerne i øvrigt hører til Ribe stift.

Af Hedensted kommune (613) hører sognedele af Hatting og Ølsted til Århus stift, mens kommunen i øvrigt hører til Haderslev stift.

Af Videbæk kommune (681) hører en del af Nr. Vium sogn til Viborg stift, mens kommunen i øvrigt hører til Ribe stift.

Af Åskov kommune (685) hører en sognedel af Sdr. Omme og en del af Sdr. Felding sogn til Ribe stift, mens kommunen i øvrigt hører til Viborg stift.

Af Hvorslev kommune (767) hører en sognedel af Skorup til Århus stift, mens kommunen i øvrigt hører til Viborg stift.
 Af Hadsund kommune (815) hører en sognedel af Vindblæs til Århus stift, mens kommunen i øvrigt hører til Ålborg stift.
 De 6 ovennævnte sogne, Sdr. Omme (jf. 6.5), Tinglev, Hatting, Ølsted, Skorup og Vindblæs er delt på 2 kommuner.

6.5 Ilderhede og Troldhede kirkedistrikter

Begge kirkedistrikter, jf. kgl. res. 3/11 1964, omfatter dele af 3 sogne - Ilderhede kirkedistrikt af Hoven, Sdr. Omme og Sdr. Felding, og Troldhede kirkedistrikt af Sdr. Felding, Nr. Vium og Assing - ligesom Ilderhede kirkedistrikt omfatter dele af 3 kommuner og Troldhede kirkedistrikt af 2, således som anført i nedenstående oversigt:

	<u>Sogn</u>	<u>Kommune</u>	<u>Kirkedistrikt</u>
7:06.07	Hoven	- 655 Egvad	< Hoven Ilderhede
7:06(17) 7:08.15	> Sdr. Omme	< 685 Åskov 565 Grindsted	> Ilderhede > Sdr. Omme
7:06(16) 9:02.16	> Sdr. Felding	- 685 Åskov	< Ilderhede < Troldhede < Sdr. Felding
7:06.11 9:02(08)	> Nr. Vium	- 681 Videbæk	< Nr. Vium < Troldhede
9:02.02	Assing	- 685 Åskov	< Troldhede < Assing

De 5 ovennævnte sogne - hvoraf 3 er delt på 2 provstier og 2 desuden på stifter - der afgiver dele af Ilderhede Troldhede kirkedistrikter, har yderligere hver 1 kirkedistrikt, og således tilsammen 7 kirkedistrikter og 7 menighedsråds kredse.

1/1 1980 er de 7 kirkedistrikter bortfaldet ved oprettelsen af Ilderhede og Troldhede sogne. Ilderhede sogn er oprettet af den del af kirkedistriktet, der ligger i Åskov kommune (dele af Sdr. Omme og Sdr. Felding sogne), mens Troldhede sogn er oprettet af den del af kirkedistriktet, der ligger i Videbæk kommune (del af Nr. Vium sogn).

6.6 Sogne delt på provstier og stifter

Til de i 6.5 anførte 3 sogne - der er delt på 2 provstier og heraf desuden 2 på stifter - kommer 3 sogne delt på provstier og heraf desuden 1 på stifter, som vist i nedenstående oversigt:

	<u>Sogn</u>	<u>Kommune</u>	<u>Kirkedistrikt</u>
7:05.02 7:08(02)	> Ansager	< 577 Ølgod 565 Grindsted	- Ansager - Stenderup
7:06.10 9:02(07)	> Nr. Omme	< 681 Videbæk 677 Trehøje	- Nr. Omme - Ørnhøj
10:07(10) 10:08.11	> Ø. Hornum	< 851 Ålborg 845 Støvring	- Godthåb - Ø. Hornum

1/12 1978 udskiltes Godthåb kirkedistrikt af Ø. Hornum sogn som selvstændigt sogn, og 1/5 1979 udskiltes Stenderup kirkedistrikt af Ansager sogn som et selvstændigt sogn.

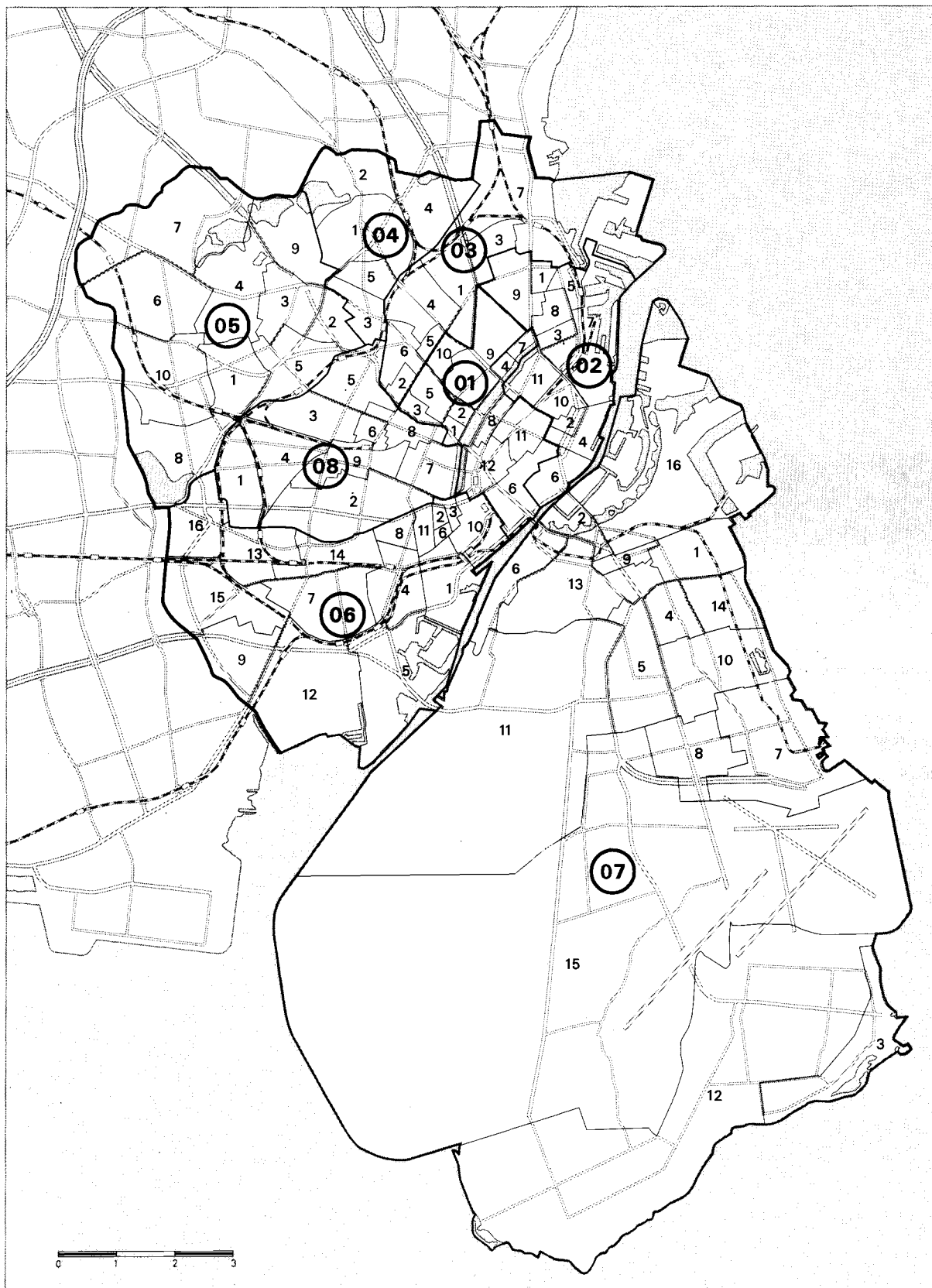
6.7 Sogne delt på kommuner

På Øerne er 8 sogne delt på 2 kommuner og i Jylland 42 - inklusive de i 6.4 og 6.6 nævnte.

7. Noter

Noter med arabertal (vedrørende menighedsråds kredse, jf. anm. 4):

- 1) 2:12.03 Græse og Sigerslevvester sogne har fælles menighedsråd.
 - 2) 3:05.09 Skamstrup og Frydendal sogne har fælles menighedsråd.
 - 3) 4:05.06 Sællested, Skovlænge og Gurreby sogne har fælles menighedsråd.
 - 4) 4:06.09 Herredskirke og Løjtofte sogne har fælles menighedsråd.
 - 5) 5:12.11 Ejlby og Melby sogne har fælles menighedsråd.
 - 6) 6:04.06 Simon Peters kirkedistrikt valgte eget menighedsråd 8/11 1977, men den egentlige deling af Skt. Nikolaj sogn sker først, når den nye kirke indvies.
 - 7) 7:06.07, 7:06(16) og 7:06(17) Dele af de 3 sogne Hoven, Sdr. Felding henholdsvis Sdr. Omme danner Ildershede kirkedistrikt, der udgør 1 menighedsråds kreds - jf. 6.5.
 - 8) 8:01.08 Tønning og Træden sogne har fælles menighedsråd.
 - 9) 8:08.08 Mygind, Krogsbæk og Skørring sogne har fælles menighedsråd, og det samme gælder Søby, Skader og Halling sogne.
 - 10) 9:02.02, 9:02(08) og 9:02.16 Dele af de 3 sogne Assing, Nr. Vium henholdsvis Sdr. Felding danner Troldhede kirkedistrikt, der udgør 1 menighedsråds kreds - jf. 6.5.
 - 11) 10:02.06 Ørum og Lodbjerg sogne har fælles menighedsråd.
 - 12) 10:04.03 Hjardemål og Hjardemål Klit kirkedistrikter har fælles menighedsråd.
 - 13) 10:11.03 Furreby og Løkken kirkedistrikter har fælles menighedsråd.
 - 14) 10:12.04 og 10:12.07 Af Hjørring sogn og af sognene Skt. Hans og Skt. Olai udskilles Bistrup sogn, og dette sogn valgte eget menighedsråd 8/11 1977; den egentlige udskillelse af Bistrup sogn sker først, når den nye kirke indvies.
 - 15) 10:13.03 Hals vestlige kirkedistrikt ligger som en enklave i Byrum sogn og har kirke fælles - og er således ikke et egentligt kirkedistrikt - og menighedsråd fælles med Byrum sogn, mens Østerby har egen kirke og eget menighedsråd.
 - 16) 10:13.06 Frederikshavn og Hirsholmene sogne har fælles menighedsråd.
-



1. KØBENHAVNS STIFT

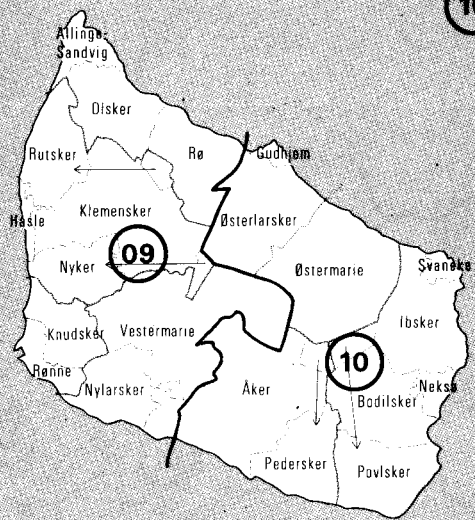
Provstier og sogne

1:100 000

Grundkort: Geodætisk Institut. Copyright.

Christiansø

10



1 : 500 000

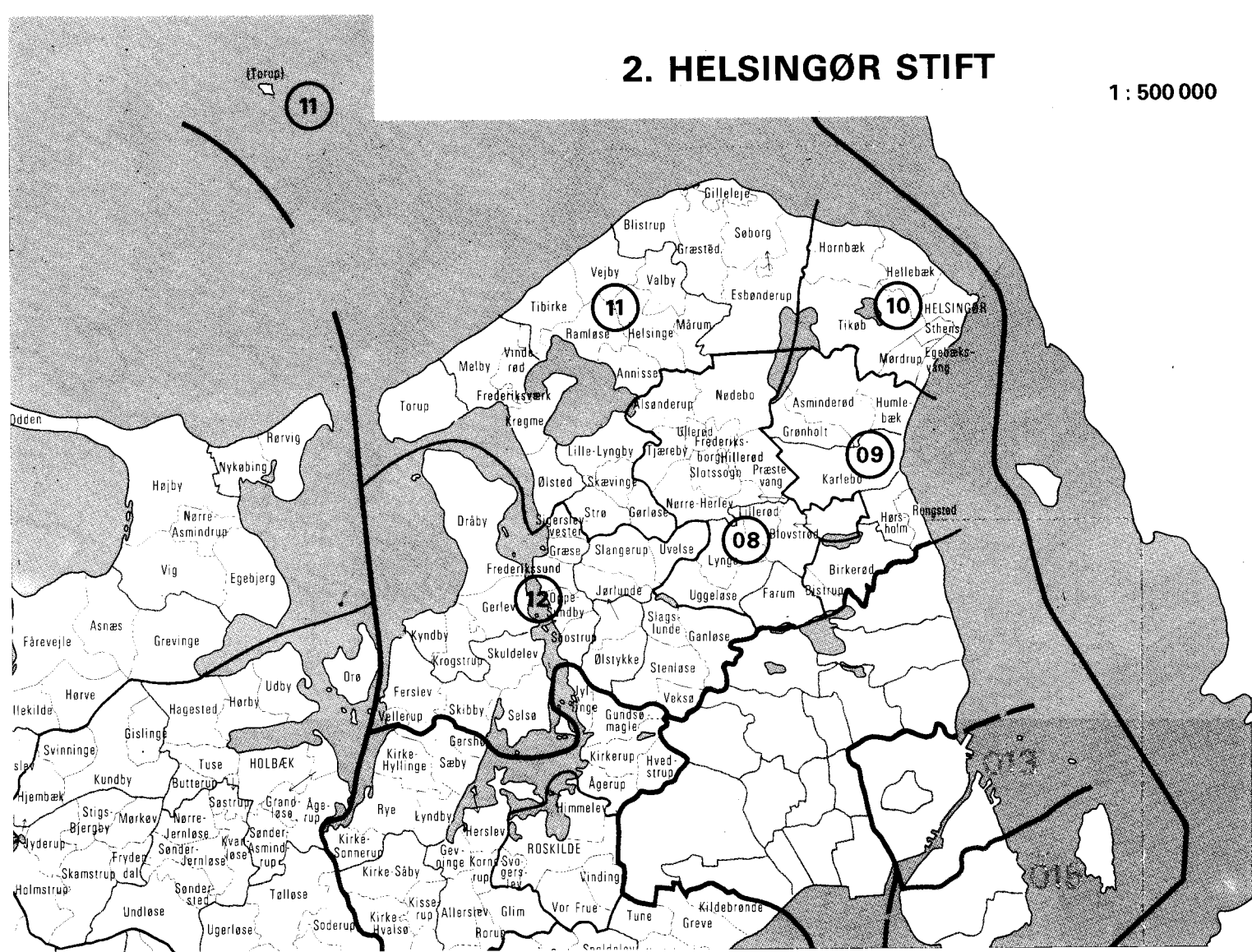
Grundkort: Geodætisk Institut. Copyright.

08 Provstiumre refererer til tabel

10 Sognumre refererer til tabel

2. HELSINGØR STIFT

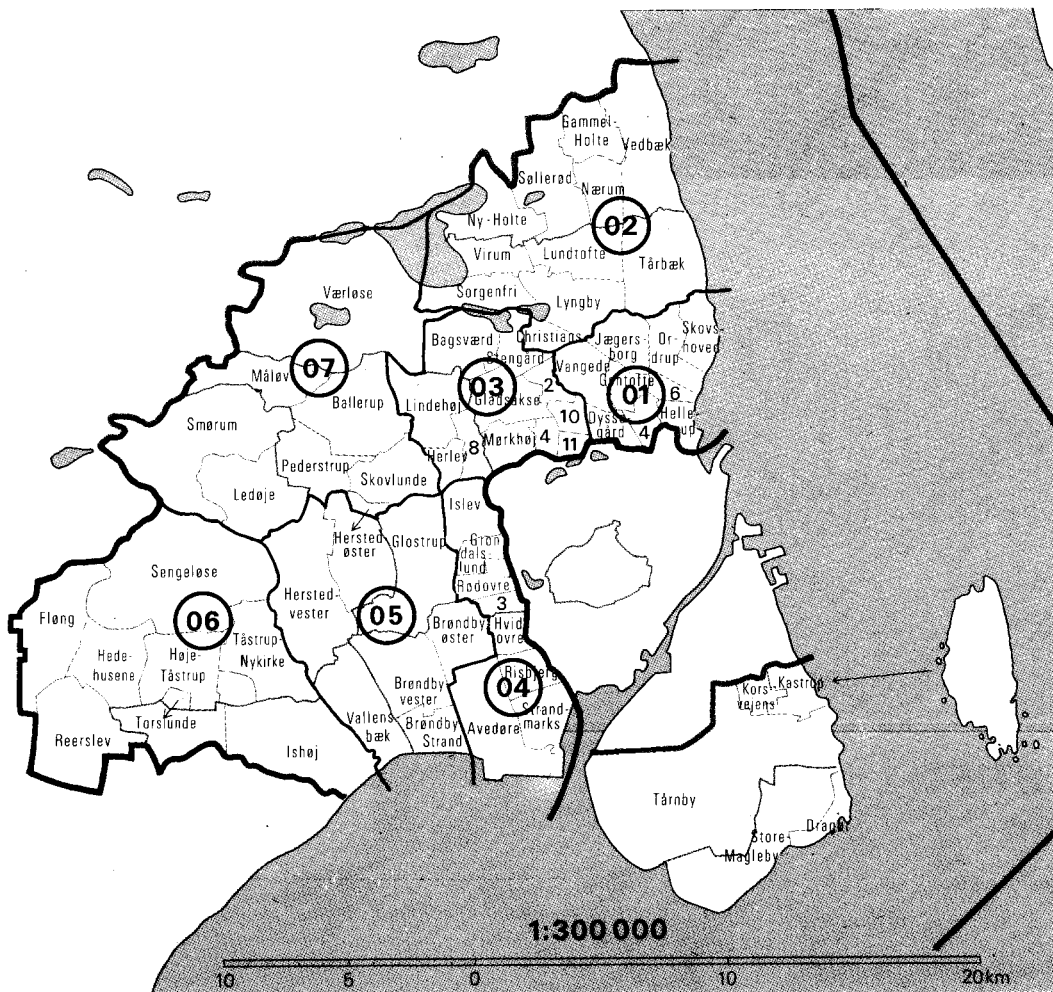
1 : 500 000

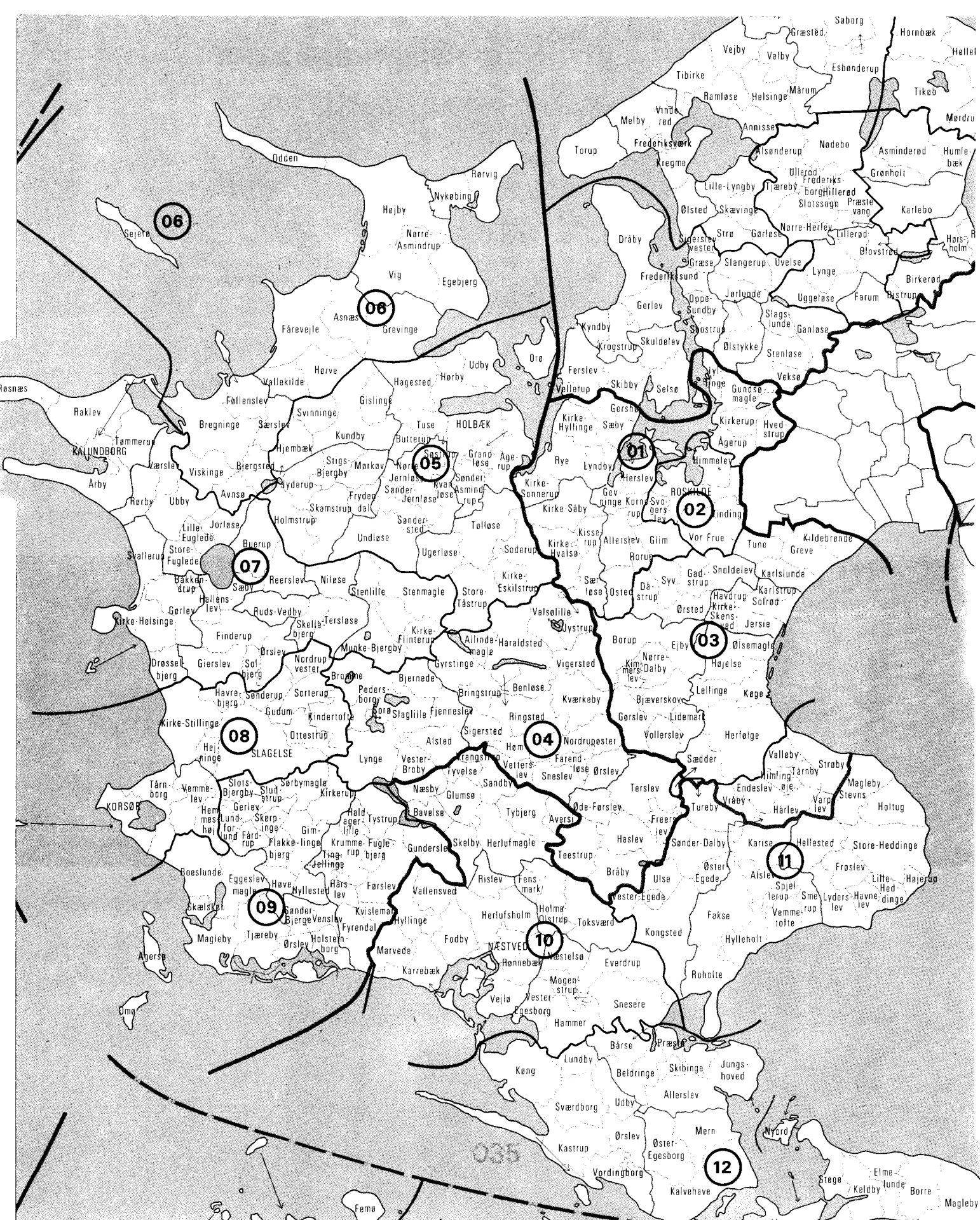


Provstier og sogne

08 Provstinumre refererer til tabel

10 Sognenumre refererer til tabel





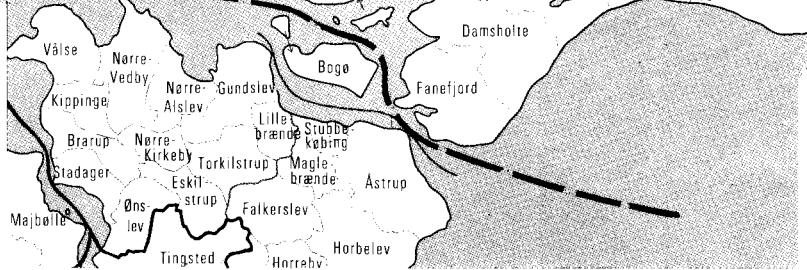
3. ROSKILDE STIFT

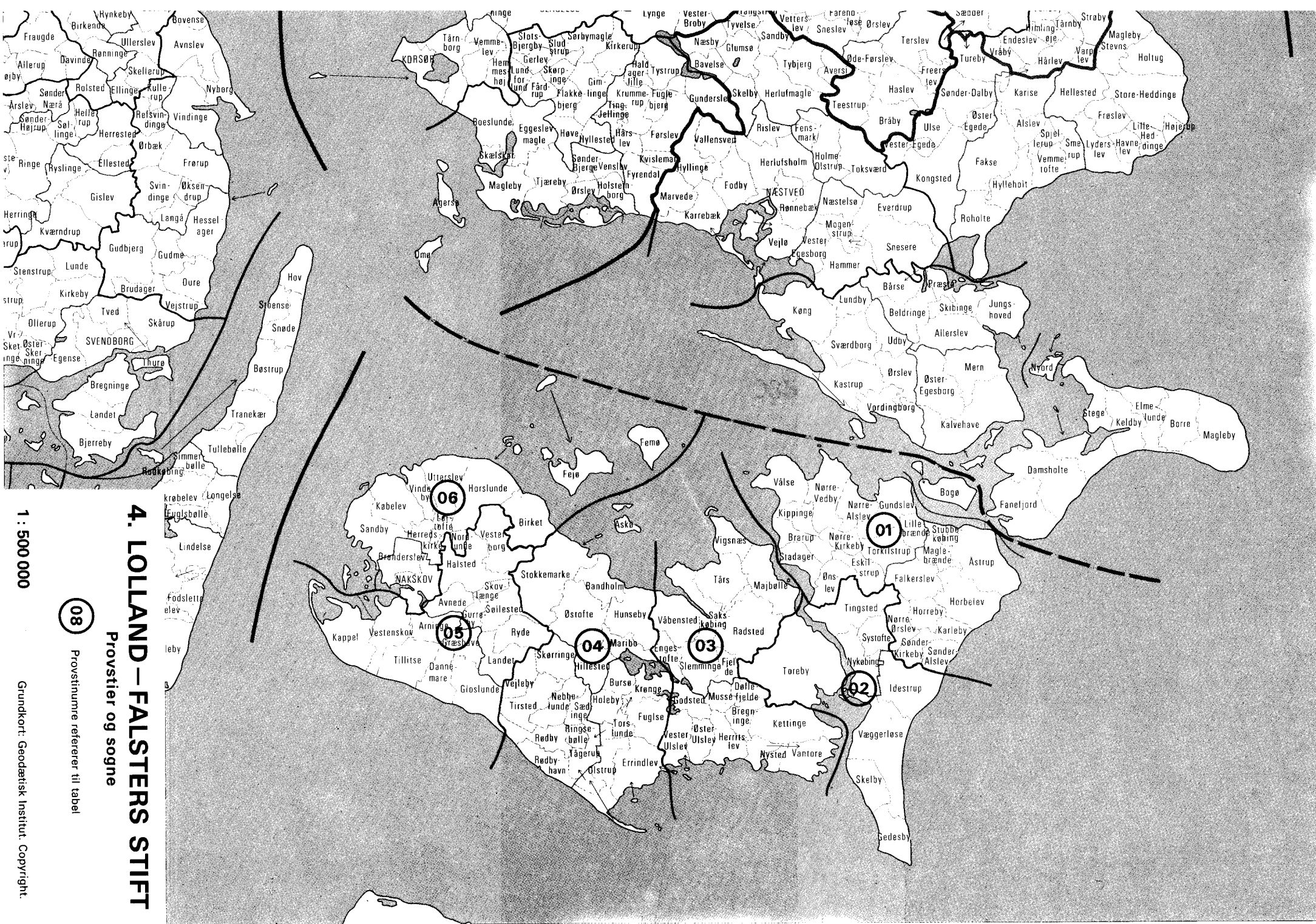
Provstier og sogne

08 Provstinumre refererer til tabel

1 : 500 000

Grundkort: Geodætisk Institut. Copyright.





4. LOLLAND – FALSTERS STIFT

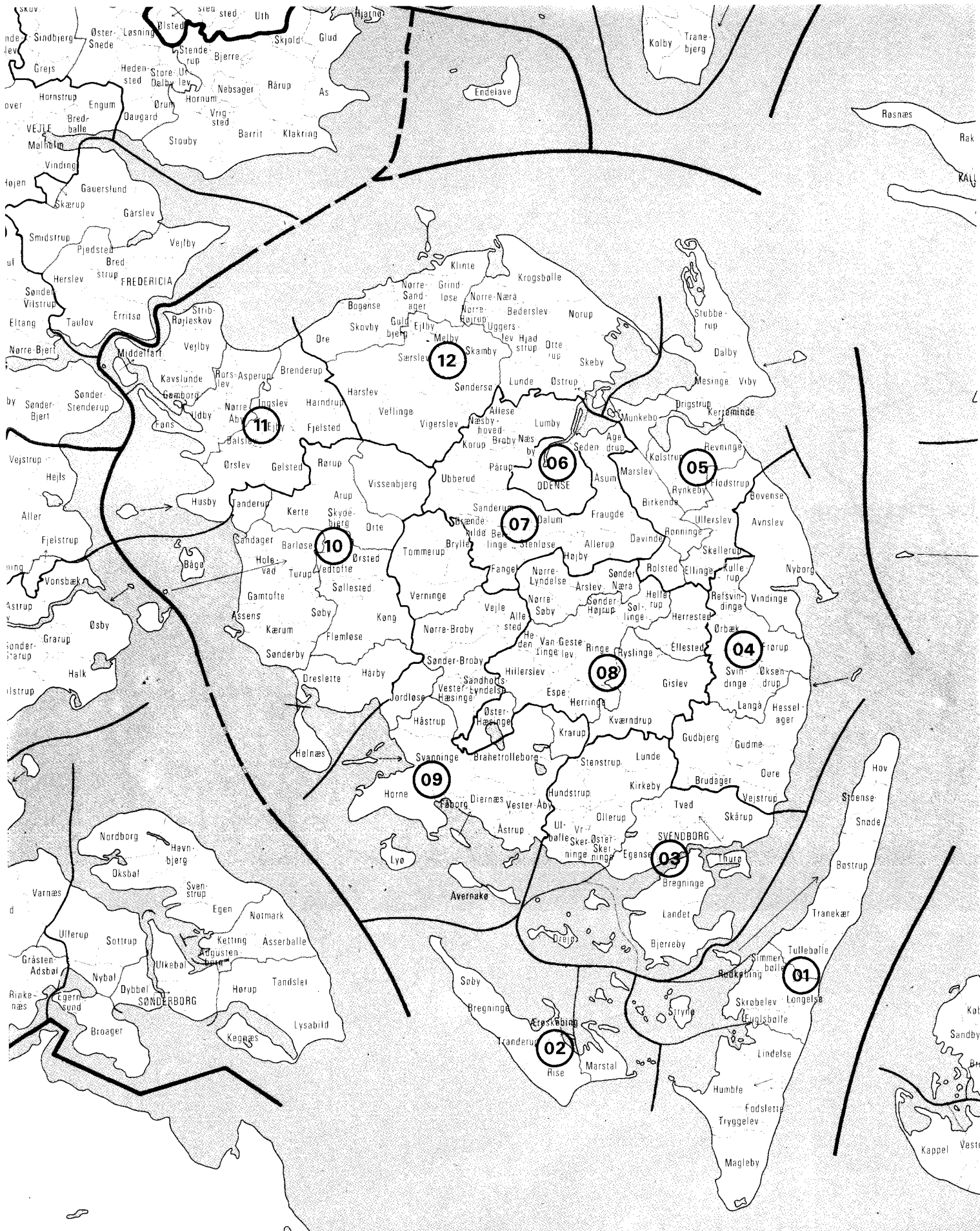
Provstier og sogne

08

Provstinumre refererer til tabel

1 : 500 000

Grundkort: Geodætisk Institut. Copyright.



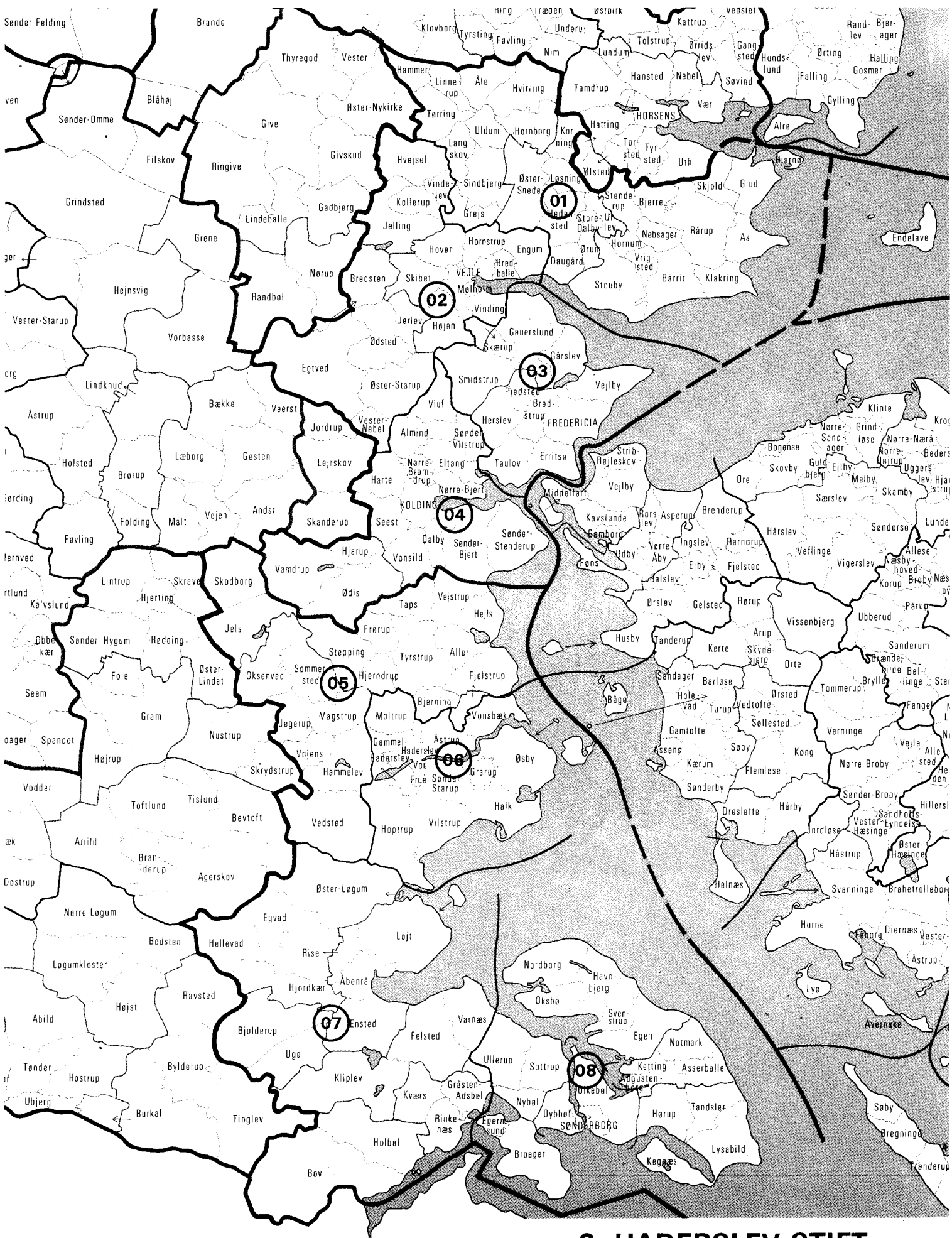
5. FYNS STIFT

Provstier og sogne

08 Provstinumre refererer til tabel

1 : 500 000

Grundkort: Geodætisk Institut. Copyright.



6. HADERSLEV STIFT

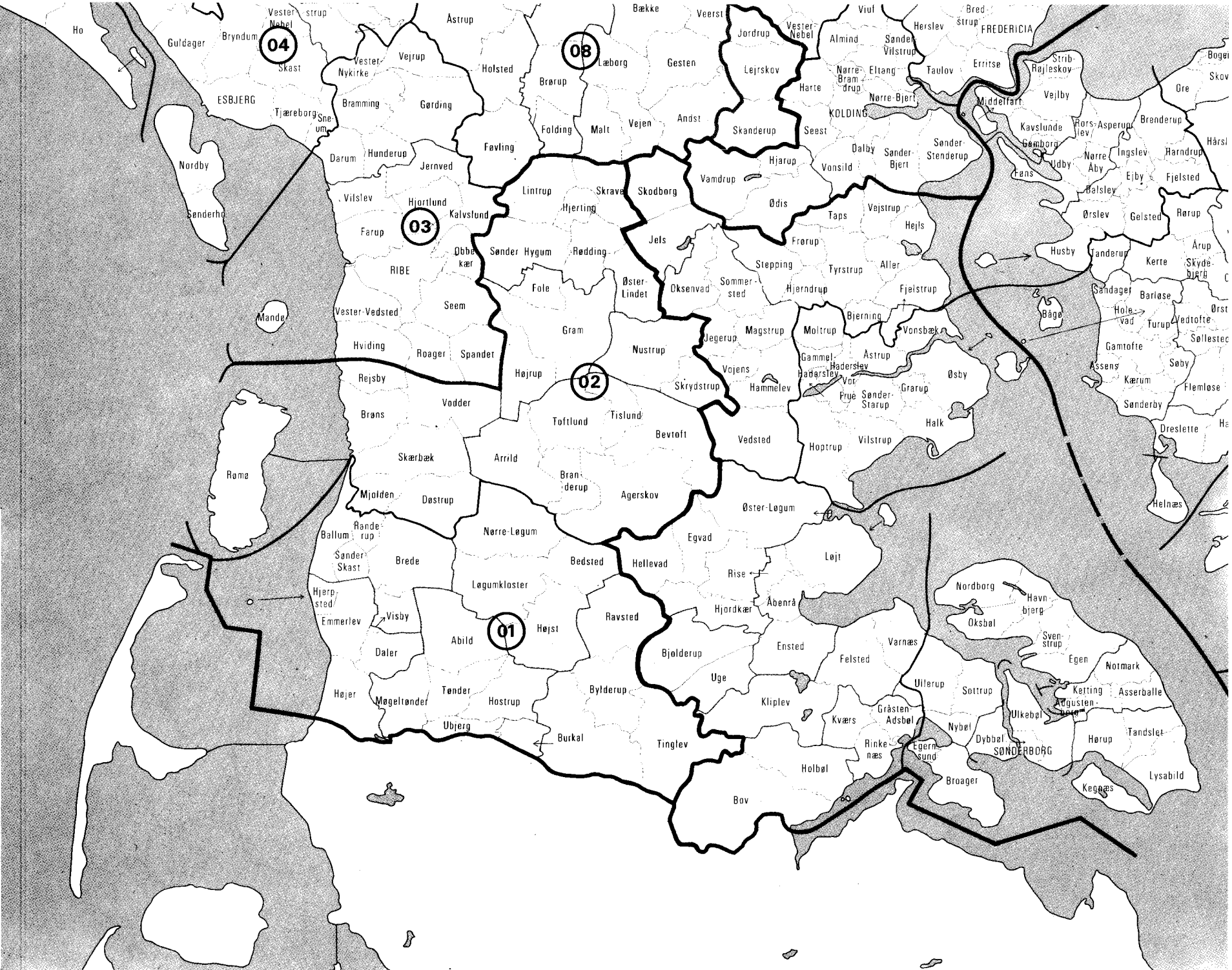
Provstier og sogne

08

Provstinumre refererer til tabel

1 : 500 000

Grundkort: Geodætisk Institut. Copyright.



7. RIBE STIFT

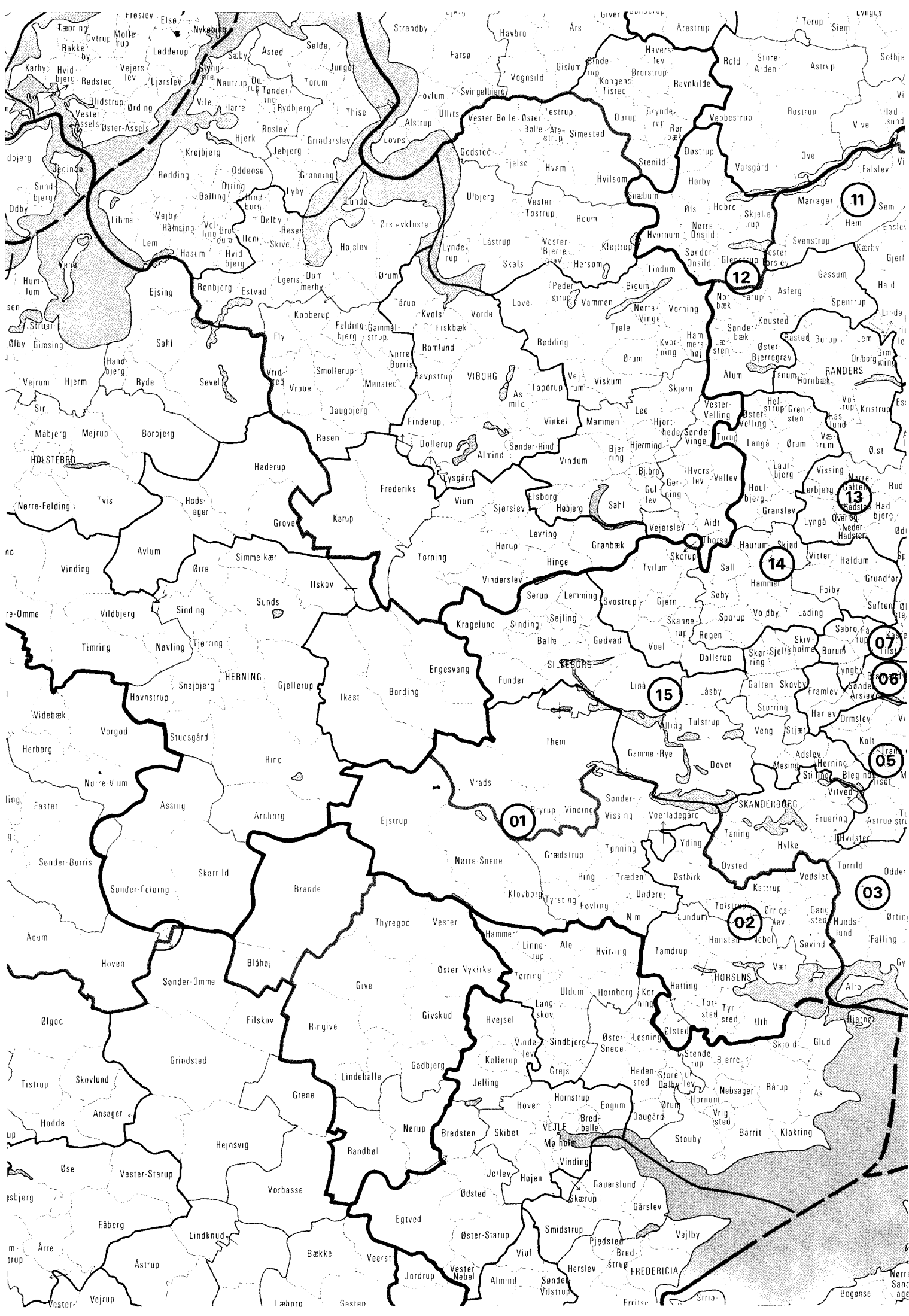
Provstier og sogne

08

Provstinumre refererer til tabel

1 : 500 000

Grundkort: Geodætisk Institut. Copyright.



11

12

13

14

15

01

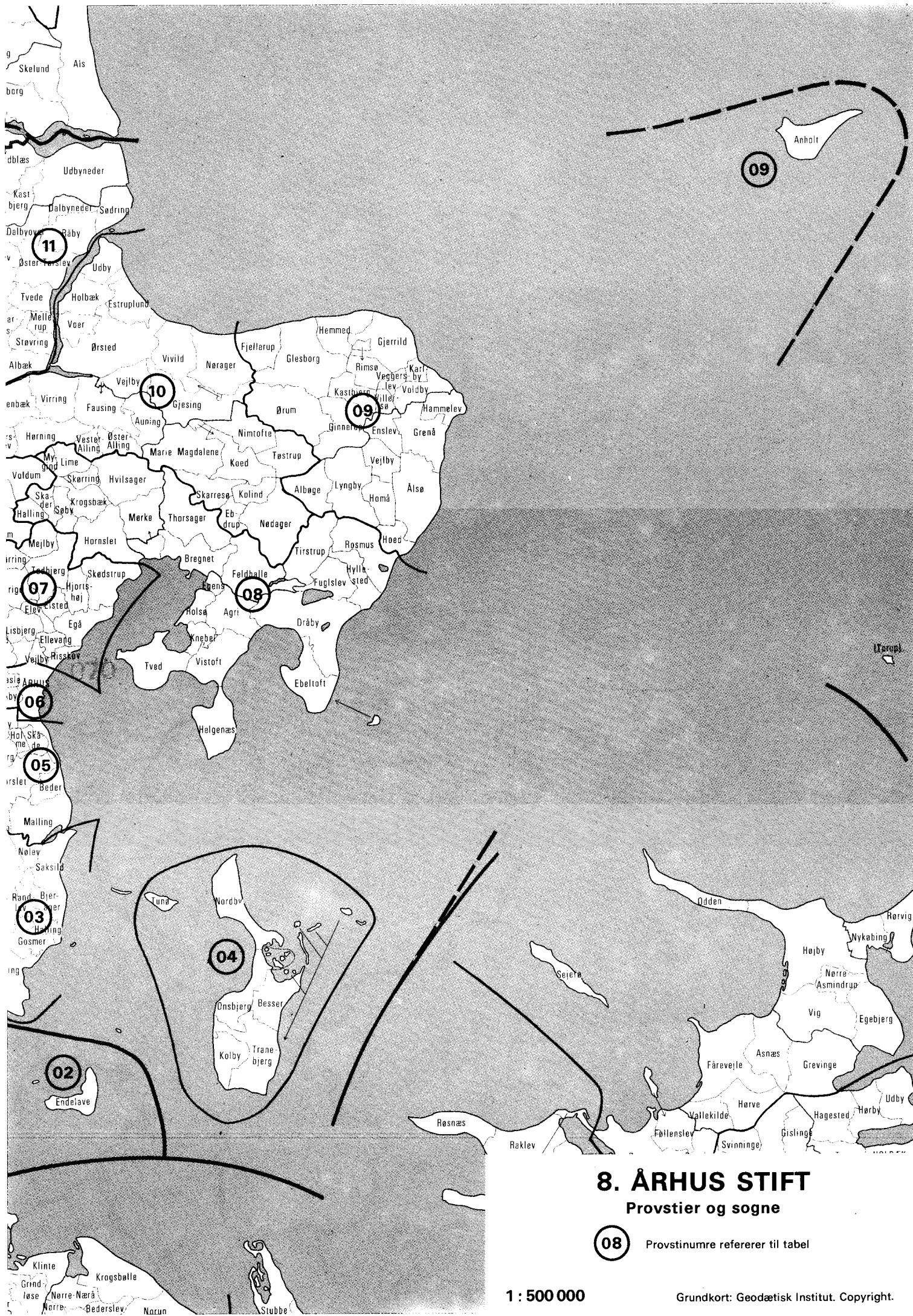
04

06

05

03

02



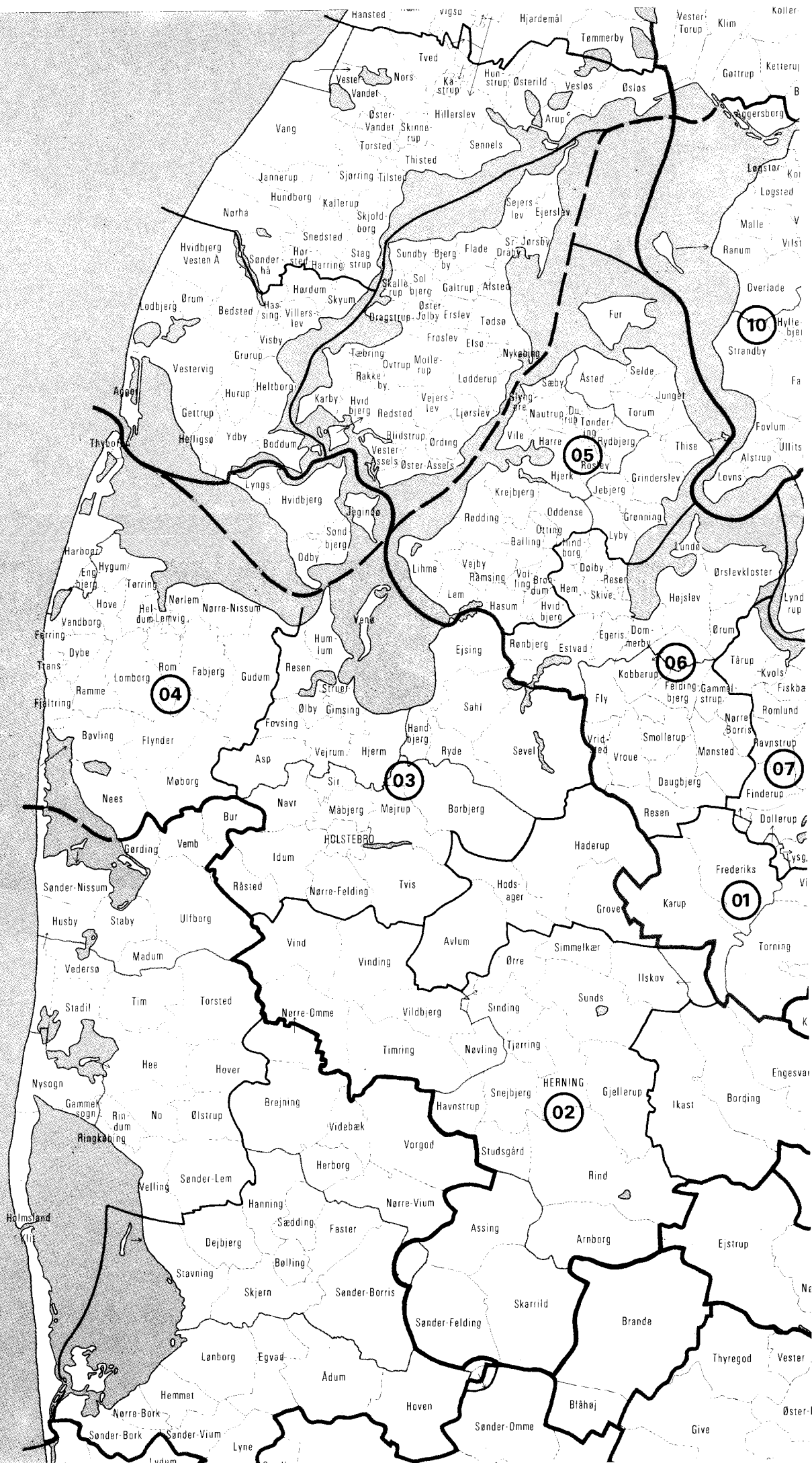
8. ÅRHUS STIFT

Provstier og sogne

08 Provstinumre refererer til tabel

1 : 500 000

Grundkort: Geodætisk Institut. Copyright.





9. VIBORG STIFT

Provstier og sogne

08 Provstinumre refererer til tabel

1 : 500 000

Grundkort: Geodætisk Institut. Copyright.

10. ÅLBORG STIFT

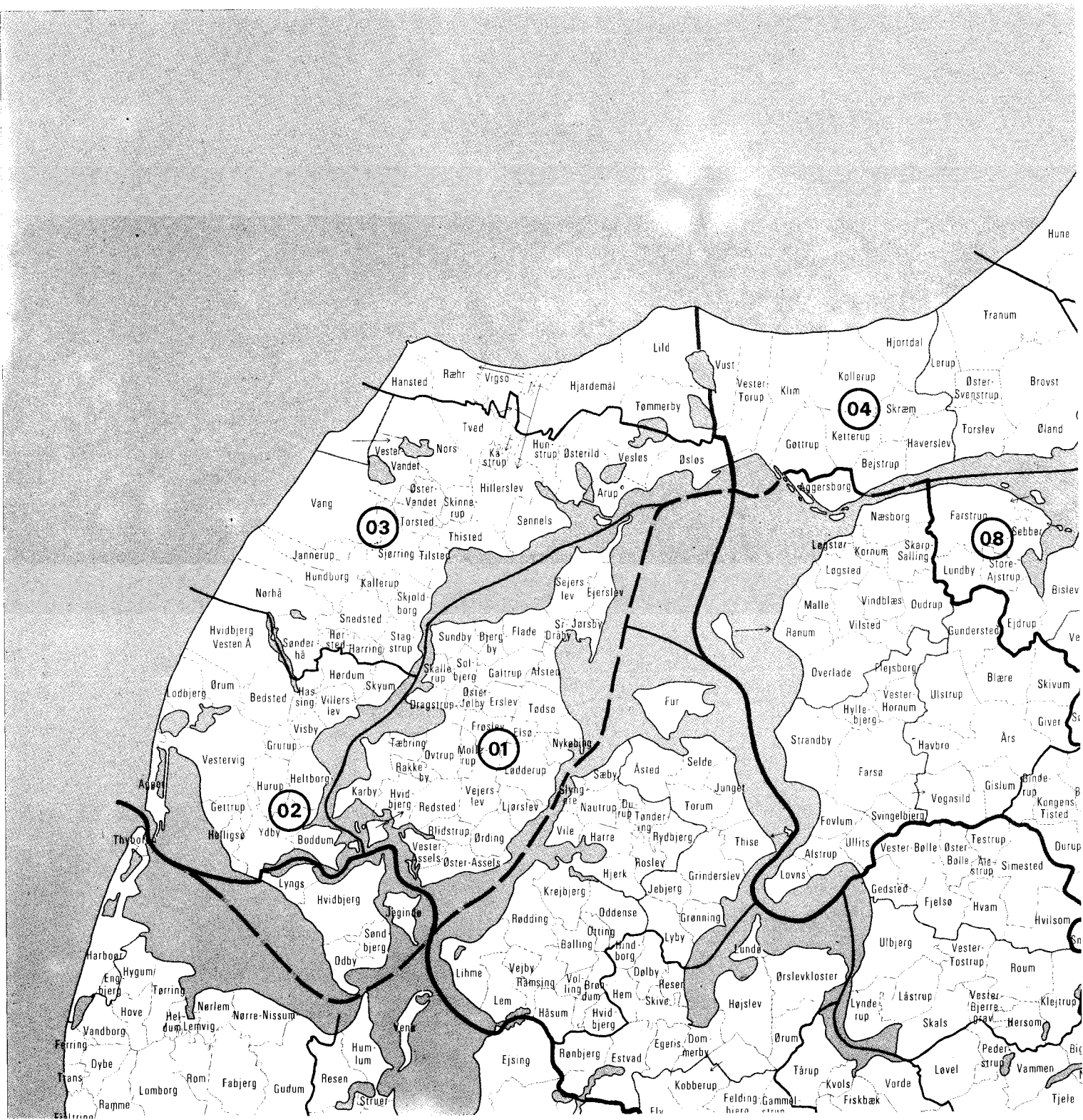
Provstier og sogne

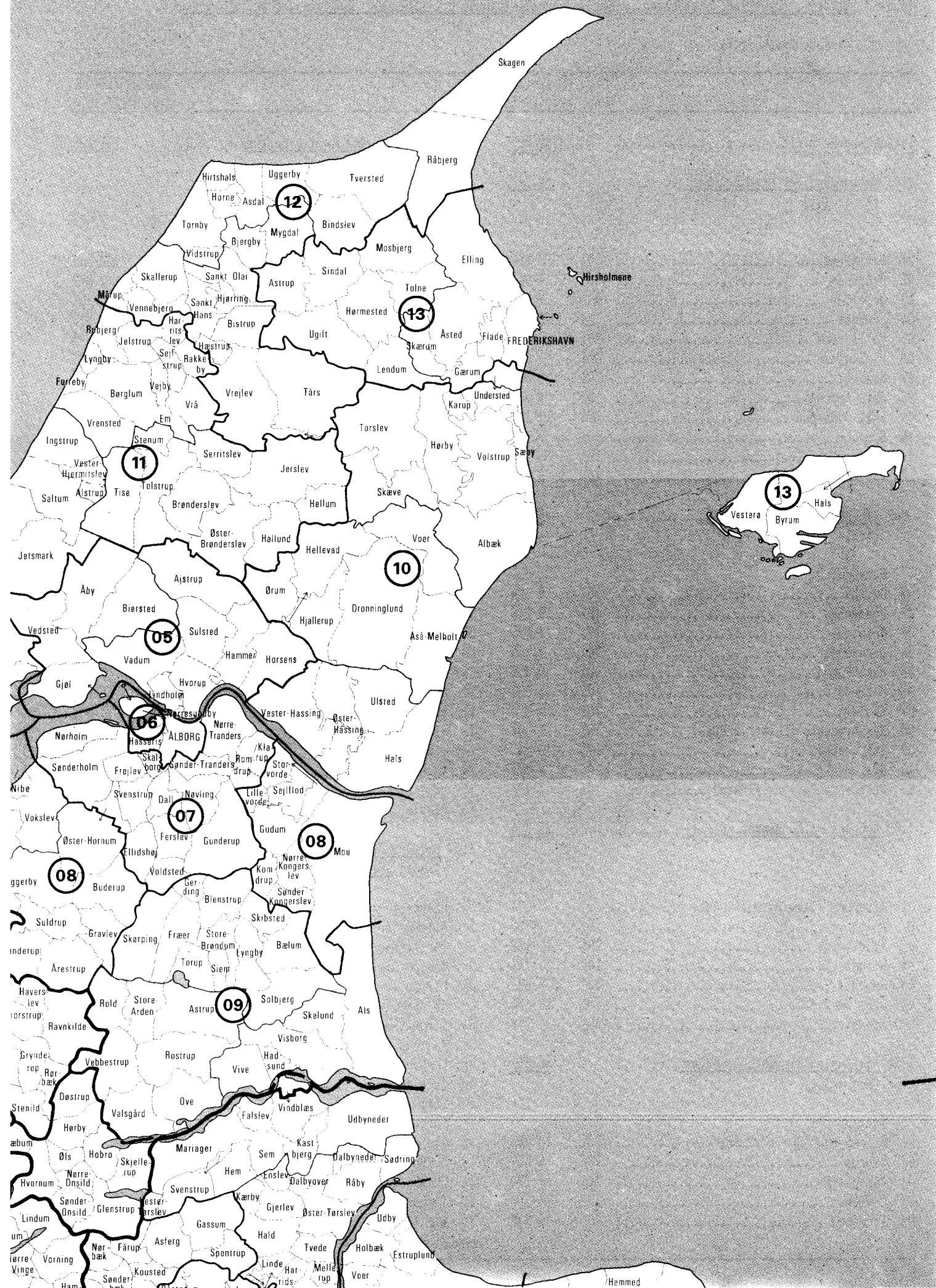
08

Provstinumre refererer til tabel

1 : 500 000

Grundkort: Geodætisk Institut. Copyright.





Tabel 5 Stifter, provstier, pastorater, sogne og kirkedistrikter pr. 1/12 1977 med folketal pr. 1/7 1976

1: Københavns stift

	Kom. nr.	Folketal 1/7 1976		Kom. nr.	Folketal 1/7 1976
1: Københavns stift		732 009	1:05 Københavns Nordvestre provsti		94 128
			(Kom.: 101)		
1:01 Københavns Vor Frue provsti		59 713	Pastorater:		
(Kom.: 101)			01 Advents	101	7 826
Pastorater:			02 Ansgarkirkens	101	9 722
01 Betlehems	101	2 914	03 Bellahøj	101	7 203
02 Blågårds	101	4 012	04 Brønshøj	101	8 952
03 Brorsons	101	4 918	05 Grøndals	101	8 382
04 Fredens	101	2 479	06 Husum	101	10 878
05 Helligkors	101	5 115	07 Husumvold	101	14 293
06 Helligånds	101	4 008	08 Hyltebjerg	101	10 060
07 Nazaret	101	3 227	09 Utterslev	101	6 308
08 Skt. Andreas	101	4 426	10 Vanløse	101	10 504
09 Skt. Johannes	101	13 132			
10 Simeons	101	7 917	1:06 Københavns Vestre provsti		108 289
11 Trinitatis	101	3 576	(Kom.: 101)		
12 Vor Frue (domsogn)	101	3 989	Pastorater:		
			01 Absalons	101	4 828
1:02 Københavns Holmens provsti		65 703	02 Apostelkirkens	101	4 049
(Kom.: 101)			03 Eliaskirkens	101	4 643
Pastorater:			04 Enghave	101	9 324
01 Davids	101	6 324	05 Frederiksholm	101	7 620
02 Frederiks	101	3 278	06 Getsemane	101	2 506
03 Frihavns	101	7 725	07 Johannes Døbers	101	6 518
04 Garnisons	101	3 035	08 Kristkirkens	101	5 905
05 Hans Egede	101	6 658	09 Margrethe	101	7 240
06 Holmens	101	3 221	10 Maria	101	4 823
07 Kastels	101	5 021	11 Skt. Mattæus	101	8 802
08 Rosenvængets (Luther kirken)	101	7 501	12 Sjælør	101	6 145
09 Skt. Jakobs	101	10 940	13 Timoteus	101	9 186
10 Skt. Pauls	101	4 876	14 Valby (Jesuskirken)	101	9 073
11 Østervold (Esajas kirken)	101	7 124	15 Vigerslev	101	9 397
			16 Ålholm	101	8 230
1:03 Københavns Nordøstre provsti		61 754			
(Kom.: 101)			1:07 Københavns Søndre provsti		165 962
Pastorater:			(Kom.: 101, 155, 185)		
01 Aldersro (Taksigelseskirken)	101	7 008	Pastorater:		
02 Annas	101	7 762	01 Allehelgens	101	9 807
03 Kildevælds	101	10 463	02 Christians	101	6 075
04 Kingos	101	9 761	03 Dragør	155	4 432
05 Samuels	101	4 822	04 Filipps	101	12 162
06 Skt. Stefans	101	12 660	05 Højdevangs	101	23 126
07 Zions	101	9 278	06 Islands Brygges (Hans Tausens kirke) ..	101	7 788
			07 Kastrup	185	11 494
1:04 Københavns Bispebjerg provsti		36 850	08 Korsvejens	185	8 706
(Kom.: 101)			09 Natanaels	101	7 584
Pastorater:			10 Simon Peters	101	9 770
01 Bispebjerg (Grundtvigskirken)	101	10 886	11 Solvang	101	.
02 Emdrup	101	4 887	12 Store Magleby	155	7 866
03 Kapernaums	101	7 890	13 Sundby	101	15 613
04 Lundeus	101	6 350	14 Sundkirkens	101	5 110
05 Tagensbo	101	6 837	15 Tårnby	185	22 970
			16 Vor Frelzers	101	10 109
			Uden for distriktsinddelingen	101	3 350

Tabel 5 (fortsat) Stifter, provstier, pastorater, sogne og kirkedistrikter pr. 1/12 1977 med folketal pr. 1/7 1976

1: Københavns stift/2: Helsingør stift

	Kom. nr.	Folketal 1/7 1976		Kom. nr.	Folketal 1/7 1976
1:08 <u>Frederiksberg provsti</u>		<u>92 239</u>	07 Øster Larsker-Gudhjem		2 077
(Kom.: 147)			Øster Larsker sogn	401	1 249
Pastorater:			Gudhjem sogn	401	828
01 Flintholm	147	8 799	08 Øster Marie	401	2 094
02 Frederiksberg	147	15 551	09 Åker	409	3 621
Frederiksberg kirkedistrikt	...		<u>2: Helsingør stift</u>		<u>885 220</u>
Frederiksberg Slotskirkedistrikt	...		<u>2:01 Gentofte provsti</u>		<u>69 394</u>
03 Godthåbs	147	9 346	(Kom.: 157)		
04 Lindevangs	147	12 106	Pastorater:		
05 Mariendals	147	12 812	01 Dyssegård	157	8 854
06 Skt. Lukas	147	7 422	02 Gentofte	157	5 232
07 Skt. Markus	147	9 678	03 Hellerup	157	6 666
08 Skt. Thomas	147	8 392	04 Helleruplund	157	5 726
09 Solbjerg	147	8 133	05 Jægersborg	157	7 382
1:09 <u>Bornholms Vestre provsti</u>		<u>29 671</u>	06 Maglegård	157	5 831
(Kom.: <u>401</u> , 403, 407, <u>409</u>)			07 Ordrup	157	12 009
Pastorater:			08 Skovshoved	157	7 344
01 Allinge-Sandvig	401	2 030	09 Vangede	157	10 350
02 Hasle-Rutsker		2 502	<u>2:02 Kongens Lyngby provsti</u>		<u>87 490</u>
Hasle sogn	403	1 563	(Kom.: 173, 181)		
Rutsker sogn	403	939	Pastorater:		
03 Klemensker	403	2 440	01 Christians	173	8 778
04 Knudsker	407	3 386	02 Gammel Holte	181	4 427
05 Nyker	403	1 794	03 Lundtofte	173	13 100
06 Nylarsker	409	1 095	04 Lyngby	173	14 354
07 Olsker	401	1 834	05 Ny Holte	181	6 615
08 Rø	401	729	06 Nærum	181	6 159
09 Rønne	407	12 002	07 Sorgenfri	173	5 544
10 Vester Marie	409	1 859	08 Søllerød	181	8 788
1:10 <u>Bornholms Østre provsti</u>		<u>17 700</u>	09 Tårnbæk	173	1 996
(Kom.: <u>401</u> , 405, <u>409</u> , 411)			10 Vedbæk	181	6 547
Pastorater:			11 Virum	173	11 182
01 Bodilsker	405	1 294	<u>2:03 Gladsakse-Herlev provsti</u>		<u>94 525</u>
02 Christiansø	411	129	(Kom.: 159, 163)		
03 Ibsker-Svaneke		2 748	Pastorater:		
Ibsker sogn	405	1 535	01 Bagsværd	159	10 930
Svaneke sogn	405	1 213	02 Buddinge	159	8 597
04 Neksø	405	3 683	03 Gladsakse	159	9 304
05 Pedersker	409	883	04 Haralds	159	5 322
06 Povlsker	405	1 171	05 Herlev	163	5 575
			06 Lindehøj	163	14 202
			07 Mørkhøj	159	7 798
			08 Præstebro	163	6 660
			09 Stengård	159	12 907
			10 Søborggård	159	9 166
			11 Søborgmagle	159	4 064

Noter

1:03.07: Zions sogn, fra 1978 påny benævnt Sions sogn.
1:06.03 og 1:06.10: 1/2 1979 sammenlægges Eliaskirkens
og Maria pastorater til Eliaskirken-Maria pastorat.
1:07.05 og 1:07.11: 26/9 1976 udskiltes Solvang sogn og
pastorat (11296 personer 1/1 1977) af Højdevang sogn.

Tabel 5 (fortsat) Stifter, provstier, pastorater, sogne og kirkedistrikter pr. 1/12 1977 med folketal pr. 1/7 1976

2: Helsingør stift

	Kom. nr.	Folketal 1/7 1976		Kom. nr.	Folketal 1/7 1976
2:04 Rødovre-Hvidovre provsti		91 391	06 Værløse	189	17 427
(Kom.: 167, 175)			Værløse kirkedistrikt		...
Pastorater:			Hareskov kirkedistrikt		...
01 Avedøre	167	10 912	2:08 Hillerød provsti		68 444
02 Grøndalslund	175	7 965	(Kom.: 201, 207, 219, 223)		
03 Hendriksholm	175	7 363	Pastorater:		
04 Hvidovre	167	9 801	01 Bløvsstrød		3 915
05 Islev	175	12 151	i Allerød kommune	201	3 414
06 Risbjerg	167	13 865	i Hørsholm kommune	223	501
07 Rødovre	175	13 067	02 Farum	207	15 462
08 Strandmarks	167	16 267	03 Frederiksborg Slotsogn	219	7 411
2:05 Glostrup provsti		98 087	04 Hillerød	219	4 210
(Kom.: 153, 161, 165, 187)			05 Lillerød	201	9 688
Pastorater:			06 Lyngge-Uggeløse		7 706
01 Brøndby Strand	153	11 112	Lyngge sogn	201	5 178
02 Brøndbyvester	153	10 630	Uggeløse sogn	201	2 528
03 Brøndbyøster	153	14 783	07 Nødebo	219	2 533
Brøndbyøster kirkedistrikt		...	Nødebo kirkedistrikt		...
Nygårdskirkens kirkedistrikt		...	Gadevang kirkedistrikt		...
04 Glostrup	161	20 235	08 Nørre Herlev	219	1 912
05 Herstedøster-Herstedvester		30 871	09 Præstevang	219	9 466
Herstedøster sogn	165	5 291	10 Tjæreby-Ålsønderup		2 722
Herstedvester sogn	165	25 580	Tjæreby sogn	219	636
06 Vallensbæk	187	10 456	Ålsønderup sogn	219	2 086
2:06 Høje Tåstrup provsti		58 245	11 Ullerød	219	3 419
(Kom.: 169, 183)			2:09 Fredensborg provsti		71 534
Pastorater:			(Kom.: 205, 208, 223, 227)		
01 Hedehusene-Fløng-Reerslev	169	10 977	Pastorater:		
Hedehusene sogn	169	6 041	01 Asminderød-Grønholt		8 075
Fløng sogn	169	4 390	Asminderød sogn	208	6 958
Reerslev sogn	169	546	Grønholt sogn	208	1 117
02 Høje Tåstrup	169	2 574	02 Birkerød	205	14 117
03 Rønnevang	169	.	03 Bistrup	205	7 876
04 Sengeløse	169	2 355	04 Humlebæk	208	7 984
05 Torslunde-Ishøj		17 097	05 Hørsholm	223	14 246
Torslunde sogn	183	727	06 Karlebo	227	13 625
Ishøj sogn	183	16 370	07 Rungsted	223	5 611
06 Tåstrup Nykirke	169	25 242	2:10 Helsingør domprovsti		56 196
2:07 Ballerup-Værløse provsti		75 876	(Kom.: 217)		
(Kom.: 151, 171, 189)			Pastorater:		
Pastorater:			01 Egebæksvang	217	13 877
01 Ballerup	151	14 765	02 Hellebæk	217	4 103
02 Ledøje-Smørum		7 715	03 Hornbæk	217	3 855
Ledøje sogn	171	903	04 Mørdrup	217	.
Smørum sogn	171	6 812	05 Skt. Marie (Helsingør)	217	5 148
03 Måløv	151	5 240	06 Skt. Olai (domsogn) (Helsingør)	217	14 836
04 Pederstrup	151	15 918	07 Sthens	217	.
05 Skovlunde	151	14 811	08 Tikøb	217	3 180
			Tikøb kirkedistrikt		...
			Gurre kirkedistrikt		...
			09 Vestervang (Helsingør)	217	11 197

Tabel 5 (fortsat) Stifter, provstier, pastorater, sogne og kirkedistrikter pr. 1/12 1977 med folketal pr. 1/7 1976

2: Helsingør stift/3: Roskilde stift

	Kom. nr.	Folketal 1/7 1976		Kom. nr.	Folketal 1/7 1976
2:11 <u>Frederiksværk provsti</u>		<u>57 736</u>	2:12 <u>Frederikssund provsti</u>		<u>56 302</u>
(Kom.: 211, 213, 215, 221, 231)			(Kom.: 209, 225, 229, 233, 235, 237)		
Pastorater:			Pastorater:		
01 Blistrup	213	2 604	01 Frederikssund	209	9 075
02 Esbønderup	213	2 338	02 Gerlev-Dråby		4 897
Esbønderup kirkedistrikt		...	Gerlev sogn	225	1 407
Villingerød kirkedistrikt		...	Dråby sogn	225	3 490
03 Frederiksværk-Vinderød		8 728	Dråby kirkedistrikt		...
Frederiksværk sogn	211	5 236	Skoven kirkedistrikt		...
Vinderød sogn	211	3 492	03 Græse-Sigerslevvester - 1)		801
04 Gilleleje	213	3 611	Græse sogn	209	401
05 Græsted	213	3 597	Sigerslevvester sogn	209	400
06 Helsing-Valby		6 492	04 Jørnlunde		2 011
Helsing sogn	215	5 972	i Slangerup kommune	233	769
Valby sogn	215	520	i Ølstykke kommune	237	1 242
07 Kregme-Ølsted		5 467	05 Kyndby-Krogstrup		1 657
Kregme sogn	211	3 739	Kyndby sogn	225	795
Ølsted sogn	211	1 728	Krogstrup sogn	225	862
08 Melby	211	2 612	06 Oppe Sundby-Snostrup		4 756
09 Mårum	215	1 031	Oppe Sundby sogn	209	3 690
10 Ramløse-Annisse		4 868	Snostrup sogn	209	1 066
Ramløse sogn	215	2 555	07 Skibby-Ferslev-Vellerup		3 456
Annisse sogn	215	2 313	Skibby sogn	229	2 375
11 Skævinge-Lille Lyngby		3 247	Ferslev sogn	229	960
Skævinge sogn	231	1 609	Vellerup sogn	229	121
Lille Lyngby sogn	231	1 638	08 Skuldelev-Selsø		1 735
12 Strø-Gørløse		1 581	Skuldelev sogn	229	1 141
Strø sogn	231	487	Selsø sogn	229	594
Gørløse sogn	231	1 094	09 Slagslunde-Gørløse		4 326
13 Søborg	213	1 276	Slagslunde sogn	235	1 160
14 Torup	221	6 943	Gørløse sogn	235	3 166
15 Vejby-Tibirke		3 341	10 Slangerup-Uvelse		6 402
Vejby sogn	215	1 943	Slangerup sogn	233	5 452
Tibirke sogn	215	1 398	Uvelse sogn	233	950
			11 Stenløse-Veksø		7 027
			Stenløse sogn	235	6 503
			Veksø sogn	235	524
			12 Ølstykke	237	10 159
			3: Roskilde stift		<u>593 096</u>
			3:01 <u>Lejre provsti</u>		<u>29 840</u>
			(Kom.: 251, 255, 257, 261)		
			Pastorater:		
			01 Herslev-Gevninge		2 293
			Herslev sogn	261	584
			Gevninge sogn	261	1 709
			02 Hvalsø-Sørløse		3 673
			Hvalsø sogn	257	2 987
			Sørløse sogn	257	686
			03 Hyllinge-Lyndby		2 062
			Hyllinge sogn	251	1 370
			Lyndby sogn	251	692

Noter

2:05.03: 1/6 1979 udskilles Nygårdskirkens kirkedistrikt som Nygårds sogn og pastorat (7588 personer 1/1 1980) af Brøndbyøster sogn.

2:06.01: 1/8 1979 deles Hedehusene-Fløng-Reerslev pastorat i Fløng og Hedehusene-Reerslev pastorater.

2:06.03 og 2:06.06: 5/9 1976 udskiltes Rønnevang sogn og pastorat (9032 personer 1/1 1977) af Tåstrup Nykirke sogn.

2:10.01 og 2:10.04: 1/7 1977 udskiltes Mørdrup sogn og pastorat (8251 personer 1/1 1978) af Egebækvang sogn.

2:10.01, 2:10.06 og 2:10.07: 1/12 1977 udskiltes Sthens sogn og pastorat (6682 personer 1/1 1978) af Egebækvang og Skt. Olai sogne.

2:12.01: 1/4 1979 udskilles Islebjerg sogn og pastorat (4038 personer 1/1 1980) af Frederikssund sogn.

Tabel 5 (fortsat) Stifter, provstier, pastorater, sogne og kirkedistrikter pr. 1/12 1977 med folketal pr. 1/7 1976

3: Roskilde stift

	Kom. nr.	Folketal 1/7 1976		Kom. nr.	Folketal 1/7 1976
04 Jyllinge-Gundsømagle	ø	6 877	06 Herfølge	259	6 787
Jyllinge sogn	255	4 812	07 Højelse-Lellinge		5 769
Gundsømagle sogn	255	2 065	Højelse sogn	259	5 126
05 Kornerup-Svogerslev			Lellinge sogn	259	643
Kornerup sogn	261	232	08 Jersie-Skensved		3 748
(Svogerslev annekssogn, 3:02.05)			Jersie sogn	269	3 469
06 Osted-Allerslev		3 850	Skensved sogn	269	279
Osted sogn	261	2 553	09 Karlslunde-Karlstrup		8 288
Allerslev sogn	261	1 297	Karlslunde sogn	ø 253	7 538
07 Rorup-Glim		1 459	Karlslunde kirkedistrikt		...
Rorup sogn	261	452	Karlslunde Strandkirkes distrikt		...
Glim sogn	261	1 007	Karlstrup sogn	269	750
08 Rye-Sonnerup		3 073	10 Kildebrønde	253	13 417
Rye sogn	251	1 933	11 Køge	ø 259	16 788
Sonnerup sogn	251	1 140	Køge kirkedistrikt		...
09 Sæby-Gershøj		1 122	Boholte kirkedistrikt		...
Sæby sogn	251	733	12 Lidemark-Bjæverskov		3 987
Gershøj sogn	251	389	Lidemark sogn	267	317
10 Sæby-Kisserup		2 628	Bjæverskov sogn	267	3 670
Sæby sogn	257	2 404	13 Snoldelev-Tune		5 679
Kisserup sogn	257	224	Snoldelev sogn	263	1 046
11 Ågerup-Kirkerup-Hvedstrup		2 571	Tune sogn	253	4 633
Ågerup sogn	255	1 369	14 Sædder	ø	1 347
Kirkerup sogn	255	645	i Køge kommune	259	1 299
Hvedstrup sogn	255	557	i Haslev kommune	313	48
3:02 <u>Roskilde domprovsti</u>		<u>49 390</u>	15 Vollerslev-Gørslev		1 465
(Kom.: 265)			Vollerslev sogn	267	322
Pastorater:			Gørslev sogn	267	1 143
01 Domsogn (Roskilde)	265	18 423	16 Ølsemagle	259	4 322
02 Himmelev	265	5 295	17 Ørsted-Dåstrup		1 992
03 Roskilde Vor Frue-Vindinge		3 304	Ørsted sogn	263	412
Roskilde Vor Frue sogn	265	1 323	Dåstrup sogn	263	1 580
Vindinge sogn	265	1 981	3:04 <u>Ringsted-Sorø provsti</u>		<u>54 029</u>
04 Skt. Jørgensbjerg (Roskilde)	265	8 995	(Kom.: 313, 329, 335)		
(05) Svogerslev sogn, annekst til 3:01.05 ...	265	3 807	Pastorater:		
06 Søndre (Roskilde)	265	9 566	01 Benløse	329	3 985
3:03 <u>Køge provsti</u>		<u>103 260</u>	02 Bringstrup-Sigersted-Gyrstinge		1 577
(Kom.: 253, 259, 263, 267, 269, 313)			Bringstrup sogn	329	460
Pastorater:			Sigersted sogn	329	476
01 Borup-Kimmerslev		2 842	Gyrstinge sogn	329	641
Borup sogn	267	2 545	(03) Bromme sogn, annekst til 3:07.07	ø 335	472
Kimmerslev sogn	267	297	04 Haraldsted-Allindemagle		1 338
02 Ejby-Nørre Dalby		2 592	Haraldsted sogn	329	1 037
Ejby sogn	267	1 883	Allindemagle sogn	329	301
Nørre Dalby sogn	267	709	05 Haslev-Freerslev		9 180
03 Gadstrup-Syv		4 839	Haslev sogn	313	8 918
Gadstrup sogn	263	1 997	Freerslev sogn	313	262
Syv sogn	263	2 842	06 Jystrup-Valsøllille		1 309
04 Greve	ø 253	9 673	Jystrup sogn	329	825
05 Havdrup-Solrød		9 725	Valsøllille sogn	329	484
Havdrup sogn	269	2 444	07 Lynges-Vester Broby		4 221
Solrød sogn	269	7 281	Lynges sogn	335	3 728
			Vester Broby sogn	335	493

Tabel 5 (fortsat) Stifter, provstier, pastorater, sogne og kirkedistrikter pr. 1/12 1977 med folketal pr. 1/7 1976

3: Roskilde stift

	Kom. nr.	Folketal 1/7 1976		Kom. nr.	Folketal 1/7 1976
08 Nordrupøster-Farendløse		1 072	11 Stigs Bjergby-Mørkøv		2 470
Nordrupøster sogn	329	642	Stigs Bjergby sogn	341	679
Farendløse sogn	329	430	Mørkøv sogn	341	1 791
09 Pedersborg	335	1 704	12 Store Tåstrup	345	1 806
10 Ringsted	329	12 777	13 Sønder Asmindrup-Grandløse		2 407
11 Slaglille-Bjernede-Alsted-Fjenneslev ..		2 600	Sønder Asmindrup sogn	315	878
Slaglille sogn	335	561	Grandløse sogn	315	1 529
Bjernede sogn	335	624	14 Sønder Jernløse-Søstrup		1 192
Alsted sogn	335	546	Sønder Jernløse sogn	321	678
Fjenneslev sogn	335	869	Søstrup sogn		514
12 Sorø	335	5 132	i Holbæk kommune	315	64
13 Teestrup-Bråby		1 465	i Jernløse kommune	321	450
Teestrup sogn	313	990	15 Tveje Merløse (Holbæk)	315	6 466
Bråby sogn	313	475	16 Tølløse	345	3 100
14 Terslev-Ørslev		2 144	17 Udby-Hørby		1 751
Terslev sogn	313	1 300	Udby sogn	315	868
Ørslev sogn	329	844	Hørby sogn	315	883
15 Veterslev-Høm		1 249	18 Ugerløse	345	1 381
Veterslev sogn	329	777	19 Undløse-Søndersted		1 768
Høm sogn	329	472	Undløse sogn	321	1 368
16 Vigersted-Kværkeby		2 557	Søndersted sogn	321	400
Vigersted sogn	329	1 244	20 Ågerup	315	1 198
Kværkeby sogn	329	1 313			
17 Øde Førsløv-Sneslev		1 247	3:06 Ods og Skippinge provsti		<u>34 146</u>
Øde Førsløv sogn	313	655	(Kom.: 301, 305, 327, 343)		
Sneslev sogn	329	592			
3:05 Holbæk provsti		<u>56 406</u>	Pastorater:		
(Kom.: 315, 321, 339, 341, 345)			01 Asnæs	305	2 816
Pastorater:			02 Bregninge-Bjergsted		1 755
01 Butterup-Tuse		2 841	Bregninge sogn	301	1 354
Butterup sogn	315	285	Bregninge kirkedistrikt		...
Tuse sogn	315	2 556	Alleshave kirkedistrikt		...
02 Hagested-Gislinge		2 159	Bjergsted sogn	301	401
Hagested sogn	315	1 039	03 Egebjerg	343	1 435
Gislinge sogn	339	1 120	04 Føllenslev-Sørslev		2 154
03 Hjembæk-Svinninge		3 339	Føllenslev sogn	301	1 038
Hjembæk sogn		903	Sørslev sogn	301	1 116
i Svinninge kommune	339	707	05 Fårevejle	305	3 321
i Tornved kommune	341	196	06 Grevinge	305	2 079
Svinninge sogn	339	2 436	07 Højby	343	3 233
04 Jyderup-Holmstrup		4 096	Højby kirkedistrikt		...
Jyderup sogn	341	3 575	Lumsås kirkedistrikt		...
Holmstrup sogn	341	521	08 Nykøbing Sjælland	327	5 258
05 Kundby	339	1 658	09 Odden	343	1 274
06 Nørre Jernløse-Kvanløse		2 203	10 Rørvig	327	1 061
Nørre Jernløse sogn	321	1 665	11 Sejersø	301	505
Kvanløse sogn	321	538	12 Vallekilde-Hørve		3 038
07 Orø	315	584	Vallekilde sogn	305	935
08 Skt. Nikolaj (Holbæk)	315	11 866	Hørve sogn	305	2 103
09 Skamstrup-Frydendal - 2)		1 828	13 Vig-Nørre Asmindrup		3 856
Skamstrup sogn	341	1 751	Vig sogn	343	2 751
Frydendal sogn	341	77	Nørre Asmindrup sogn	343	1 105
10 Soderup-Eskilstrup		2 293	14 Viskinge-Avnsø		2 361
Soderup sogn	345	1 165	Viskinge sogn	301	1 289
Eskilstrup sogn	345	1 128	Avnsø sogn	301	1 072

Tabel 5 (fortsat) Stifter, provstier, pastorater, sogne og kirkedistrikter pr. 1/12 1977 med folketal pr. 1/7 1976

3: Roskilde stift

	Kom. nr.	Folketal 1/7 1976		Kom. nr.	Folketal 1/7 1976
3:07 <u>Kalundborg provsti</u>		<u>49 027</u>	03 Skt. Mikkels (Slagelse)	333	15 795
(Kom.: 303, 309, 317, 319, 323, 337)			04 Skt. Peders (Slagelse)	333	12 427
Pastorater:			05 Skt. Povls (Korsør)	325	7 253
01 Buerup	319	628	06 Sorterup-Ottestrup-Kindertofte		1 079
02 Finderup	319	3 631	Sorterup sogn	333	381
03 Gierslev	319	945	Ottestrup sogn	333	526
04 Gørlev-Bakkendrup		2 517	Kindertofte sogn	333	172
Gørlev sogn	309	2 274	07 Stillinge-Hejninge		1 846
Bakkendrup sogn	309	243	Stillinge sogn	333	1 638
05 Helsinge-Drøsselbjerg		2 146	Hejninge sogn	333	208
Helsinge sogn	309	1 667	08 Sønderup-Nordrupvester-Gudum		1 025
Helsinge kirkedistrikt	Sønderup sogn	333	523
Reersø kirkedistrikt	Nordrupvester sogn	333	386
Drøsselbjerg sogn	309	479	Gudum sogn	333	116
06 Kalundborg Vor Frue	323	5 852	09 Tårnborg	325	2 524
07 Munke Bjergby-Bromme-Flinterup			10 Vemmelev-Hemmeshøj		2 597
Munke Bjergby sogn	337	1 329	Vemmelev sogn	325	2 200
Flinterup sogn	337	358	Hemmeshøj sogn	325	397
(Bromme annekssogn, 3:04.03)			3:09 <u>Skålskør provsti</u>		<u>22 734</u>
08 Niløse	303	821	(Kom.: 307, 311, 331)		
09 Nyvang (Kalundborg)	323	4 313	Pastorater:		
10 Raklev	323	4 961	01 Agersø-Omø		450
11 Reerslev-Ruds Vedby		2 315	Agersø sogn	331	264
Reerslev sogn	319	601	Omø sogn	331	186
Ruds Vedby sogn	303	1 714	02 Boeslunde	331	1 290
12 Rørby-Vårslev		1 894	03 Eggeslevmagle	331	1 718
Rørby sogn	317	1 332	04 Fuglebjerg-Tystrup-Haldagerlille		2 180
Vårslev sogn	317	562	Fuglebjerg sogn	307	1 578
13 Røsnæs (Refsnæs)	323	868	Tystrup sogn	307	374
14 Stenmagle-Stenlille		3 127	Haldagerlille sogn	307	228
Stenmagle sogn	337	1 485	05 Gimlinge	311	1 251
Stenlille sogn	337	1 642	(06) Gunderslev sogn, annekst til 3:10.15 ...	307	435
15 Store Fuglede-Lille Fuglede-Jorløse ...		1 565	07 Hyllested-Venslev-Holsteinborg		1 389
Store Fuglede sogn	317	532	Hyllested sogn	311	436
Lille Fuglede sogn	317	669	Venslev sogn	331	211
Jorløse sogn	317	364	Holsteinborg sogn	331	742
16 Svallerup	309	1 000	08 Høve-Flakkebjerg-Skørpinge-Fårdrup ...		1 593
17 Sæbe-Hallenslev		835	Høve sogn	311	372
Sæby sogn	319	562	Flakkebjerg sogn	311	619
Hallenslev sogn	319	273	Skørpinge sogn	311	281
18 Tersløse-Skellebjerg		3 906	Fårdrup sogn	311	321
Tersløse sogn	303	3 338	09 Hårslev-Ting Jellinge-Krummerup		1 608
Skellebjerg sogn	303	568	Hårslev sogn	307	796
19 Tømmerup	323	1 288	Ting Jellinge sogn	307	156
20 Ubby	317	1 749	Krummerup sogn	307	656
21 Ørslev-Solbjerg		686	10 Kvislemark-Fyrendal-Førslev		1 899
Ørslev sogn	319	418	Kvislemark sogn	307	215
Solbjerg sogn	319	268	Fyrendal sogn	307	810
22 Årby	323	2 293	Førslev sogn	307	874
3:08 <u>Slagelse-Korsør provsti</u>		<u>53 416</u>	11 Lundforlund-Gerlev-Slots Bjergby-Slud-		
(Kom.: 325, 333)			strup		1 178
Pastorater:			Lundforlund sogn	311	217
01 Halsskov (Korsør)	325	8 246	Gerlev sogn	311	292
02 Havrebjerg	333	624	Slots Bjergby sogn	311	361
			Sludstrup sogn	311	308

Tabel 5 (fortsat) Stifter, provstier, pastorater, sogne og kirkedistrikter pr. 1/12 1977 med folketal pr. 1/7 1976

3. Roskilde stift

	Kom. nr.	Folketal 1/7 1976		Kom. nr.	Folketal 1/7 1976
12 Magleby	331	666	3:11 <u>Tryggevælde provsti</u>		<u>35 007</u>
13 Skælskør	331	4 093	(Kom.: 271, <u>313</u> , 351, 385, 389)		
14 Sørbymagle-Kirkerup		1 444	Pastorater:		
Sørbymagle sogn	311	1 034	01 Endeslev-Vråby-Himlingøje		1 259
Kirkerup sogn	311	410	Endeslev sogn	271	579
15 Tjæreby	331	877	Vråby sogn	271	349
16 Ørslev-Sønder Bjerge		663	Himlingøje sogn	271	331
Ørslev sogn	331	301	02 Fakse	351	4 074
Sønder Bjerge sogn	331	362	03 Hylleholt	351	2 377
3:10 <u>Næstved provsti</u>		<u>63 441</u>	04 Hårlev-Varpelev		2 256
(Kom.: 353, 357, 373, 393)			Hårlev sogn		2 049
Pastorater:			i Vallø kommune	271	1 966
01 Aversi-Tybjerg		901	i Fakse kommune	351	83
Aversi sogn	393	219	Varpelev sogn	271	207
Tybjerg sogn	393	682	05 Karise-Alslev		2 272
02 Everdrup	353	1 090	Karise sogn	351	1 973
03 Fensmark-Rislev		3 641	Alslev sogn	351	299
Fensmark sogn	357	3 267	06 Kongsted-Vester Egede	0	3 191
Rislev sogn	373	374	Kongsted sogn	385	2 490
04 Fodby-Vallensved		1 415	Vester Egede sogn	385	701
Fodby sogn	373	841	07 Lille Heddinge-Havnelev-Højerup		2 307
Vallensved sogn	373	574	Lille Heddinge sogn	389	1 187
05 Glumsø-Bavelse		1 837	Havnelev sogn	389	875
Glumsø sogn	393	1 623	Højerup sogn	389	245
Bavelse sogn	393	214	08 Lyderslev-Frøslev		1 203
06 Hammer-Vester Egesborg		1 607	Lyderslev sogn	389	829
Hammer sogn	353	1 233	Frøslev sogn	389	374
Vester Egesborg sogn	353	374	09 Magleby Stevns-Holtug		1 866
07 Herlufmagle	393	2 631	Magleby Stevns sogn	389	1 234
08 Herlufsholm	373	10 467	Holtug sogn	389	632
09 Karrebæk	373	1 473	10 Roholte	351	837
10 Marvede-Hyllinge		1 443	11 Spjellerup-Smerup-Hellested-Vemmetofte		2 009
Marvede sogn	373	614	Spjellerup sogn	351	330
Hyllinge sogn	373	829	Smerup sogn	351	384
11 Næstelsø-Mogenstrup		1 597	Hellested sogn	389	1 149
Næstelsø sogn	353	698	Vemmetofte sogn	351	146
Mogenstrup sogn	353	899	12 Store Heddinge	389	3 681
12 Rønnebæk	373	3 242	13 Strøby	271	3 667
13 Skt. Mortens (Næstved)	0	13 953	14 Sønder Dalby-Tureby-Ulse-Øster Egede	0	2 777
14 Skt. Peders (Næstved)	373	9 834	Sønder Dalby sogn	385	1 820
15 Skelby-Gunderslev			Tureby sogn	0	305
Skelby sogn	393	693	i Haslev kommune	313	5
(Gunderslev annekssogn, 3:09.06)			i Rønnede kommune	385	300
16 Snesere	353	1 981	Ulse sogn	385	502
17 Toksværd-Holme Olstrup		2 316	Øster Egede sogn	385	150
Toksværd sogn	357	1 478	15 Valløby-Tårnby		1 231
Holme Olstrup sogn	357	838	Valløby sogn	271	904
18 Tyvelse-Sandby-Vrangstrup-Næsby		1 257	Tårnby sogn	271	327
Tyvelse sogn	393	291	3:12 <u>Stege-Vordingborg provsti</u>		<u>42 400</u>
Sandby sogn	393	531	(Kom.: 361, <u>365</u> , 377, 397)		
Vrangstrup sogn	393	121	Pastorater:		
Næsby sogn	393	314	01 Allerslev-Jungshoved		1 522
19 Vejle	373	2 063	Allerslev sogn	377	799
			Jungshoved sogn	377	723

Tabel 5 (fortsat) Stifter, provstier, pastorater, sogne og kirkedistrikter pr. 1/12 1977 med folketal pr. 1/7 1976

3:Roskilde stift/4: Lolland-Falsters stift

	Kom. nr.	Folketal 1/7 1976		Kom. nr.	Folketal 1/7 1976
02 Borre	365	800	11 Magleby (Møn)	365	912
03 Bårse-Beldringe		1 272	12 Mern-Øster Egesborg		2 029
Bårse sogn	377	751	Mern sogn	361	1 367
Beldringe sogn	377	521	Øster Egesborg sogn	361	662
04 Damsholte	365	1 170	13 Præstø-Skibinge		3 687
05 Fanefjord	365	1 544	Præstø sogn	377	1 750
06 Kalvehave	361	3 739	Skibinge sogn	377	1 937
Kalvehave kirkedistrikt		...	14 Stege-Nyord		5 186
Stensby kirkedistrikt		...	Stege sogn	365	5 101
07 Kastrup	397	2 410	Nyord sogn	365	85
08 Keldby-Elmelunde		1 209	15 Svørdborg	397	1 097
Keldby sogn	365	641	16 Udby-Ørslev		1 968
Elmelunde sogn	365	568	Udby sogn	397	395
09 Køng	397	1 501	Ørslev sogn	397	1 573
Køng kirkedistrikt		...	17 Vordingborg	397	11 461
Svinø kirkedistrikt		...			
10 Lundby	397	893	4: Lolland-Falsters stift		124 225
			=====		=====
			4:01 Falster Nørre provsti	0	17 950
			(Kom.: 365, 375, 391)		
			Pastorater:		
			01 Bogø	0	365 731
			02 Horbelev-Falkerslev		1 604
			Horbelev sogn	391	1 246
			Falkerslev sogn	391	358
			03 Karleby-Horreby		930
			Karleby sogn	391	360
			Horreby sogn	391	570
			04 Nørre Alslev-Nørre Kirkeby		2 257
			Nørre Alslev sogn	375	2 046
			Nørre Kirkeby sogn	375	211
			05 Nørre Vedby	375	1 634
			06 Nørre Ørslev-Systofte		
			Nørre Ørslev sogn	391	584
			(Systofte annekssogn, 4:02.04)		
			07 Stubbekøbing-Maglebrænde		2 515
			Stubbekøbing sogn	391	2 129
			Maglebrænde sogn	391	386
			08 Sønder Kirkeby-Sønder Alslev		514
			Sønder Kirkeby sogn	391	347
			Sønder Alslev sogn	391	167
			09 Torkilstrup-Lillebrænde-Gundslev		1 607
			Torkilstrup sogn	375	519
			Lillebrænde sogn	375	325
			Gundslev sogn	375	763
			10 Vålse-Kippinge-Stadager-Brarup	0	2 188
			Vålse sogn	375	550
			Kippinge sogn	375	603
			Stadager sogn	375	237
			Brarup sogn	375	798
			11 Ønslev-Eskilstrup		2 207
			Ønslev sogn	375	805
			Eskilstrup sogn	375	1 402
			12 Åstrup	391	1 179

Noter

3:01.04: 1/1 1979 deles Jyllinge-Gundsømagle pastorat i Jyllinge og Gundsømagle pastorater.

3:03.04: 3/9 1978 udskilles Mosede sogn og pastorat (5101 personer 1/1 1979) af Greve sogn.

3:03.09: 1/6 1978 udskilles Karlslunde Strandkirkes distrikt som Karlslunde Strandsogn og pastorat (5881 personer 1/1 1979) af Karlslunde sogn.

3:03.11: 1/10 1979 udskilles Boholte kirkedistrikt som Boholte sogn og pastorat (6471 personer 1/1 1980) af Køge sogn.

3:03.14: Tallet for Sædder sogn i Køge kommune (259) omfatter den del af Tureby sogn (55 personer 1/7 1976), der 1/4 1972 (kirkeligt 1/10 1977) overførtes fra Rønnede kommune (385), SST A, til Sædder sogn, Køge kommune, ROS A.

3:04(03), 3:04.09 og 3:07.07: 1/6 1979 ændres Pedersborg og Munke Bjergby-Bromme-Flinterup pastorater til Pedersborg-Bromme pastorat (3:04) og Munke Bjergby-Flinterup pastorat (3:07).

3:10.13: 1/3 1979 udskilles Skt. Jørgens sogn og pastorat (6741 personer 1/1 1980) af Skt. Mortens sogn.

3:11.06 og 3:11.14: 1/10 1979 ændres Kongsted-Vester Egede og Sønder Dalby-Tureby-Ulse-Øster Egede pastorater til Kongsted, Sønder Dalby-Tureby og Ulse-Vester Egede-Øster Egede pastorater.

3:11.14: Tureby sogn: se note til 3:03.14.

3:12 og 4:01.01: 1/8 1978 overføres Bogø sogn og pastorat fra Falster Nørre provsti (senere Falster Vestre provsti), Lolland-Falsters stift, til Stege-Vordingborg provsti, Roskilde stift.

3:12.06: 1/1 1979 udskilles Stensby kirkedistrikt som Stensby sogn (1699 personer 1/1 1980) af Kalvehave sogn og sammenlægges med Kalvehave sogn til Kalvehave-Stensby pastorat.

Tabel 5 (fortsat) Stifter, provstier, pastorater, sogne og kirkedistrikter pr. 1/12 1977 med folketal pr. 1/7 1976

4: Lolland-Falsters stift

	Kom. nr.	Folketal 1/7 1976		Kom. nr.	Folketal 1/7 1976
4:02 <u>Falster Søndre provsti</u>		<u>32 085</u>	03 Errindlev-Olstrup-Tågerup		1 644
(Kom.: 369, 395)			Errindlev sogn	355	835
Pastorater:			Olstrup sogn	355	292
01 Idestrup	395	1 806	Tågerup sogn		517
02 Nykøbing Falster	369	17 376	i Holeby kommune	355	107
03 Skelby-Gedesby		2 091	i Rødby kommune	383	410
Skelby sogn	395	496	04 Fuglse-Krønge-Torslunde		1 349
Gedesby sogn	395	1 595	Fuglse sogn	355	772
Gedesby kirkedistrikt		...	Krønge sogn	355	233
Gedsø kirkedistrikt		...	Torslunde sogn	355	344
(04) Systofte sogn, anneks til 4:01.06	369	909	05 Hillested-Skørringe		1 129
05 Tingsted	369	2 541	Hillested sogn	363	658
06 Toreby	369	5 009	Skørringe sogn	383	471
07 Væggerløse	395	2 353	06 Holeby-Bursø		2 198
4:03 <u>Lollands Østre provsti</u>		<u>15 524</u>	Holeby sogn	355	1 789
(Kom.: 371, 387)			Bursø sogn	355	409
Pastorater:			07 Hunseby	363	1 888
01 Døllefjelde-Musse-Herritslev		1 287	08 Maribo (domsogn)	363	5 366
Døllefjelde sogn	371	267	09 Nebbelunde-Sædinge		837
Musse sogn	371	342	Nebbelunde sogn	383	325
Herritslev sogn	371	678	Sædinge sogn	383	512
02 Kettinge-Bregninge		1 797	10 Rødbyhavn	383	2 484
Kettinge sogn	371	1 598	11 Rødby-Ringsebølle		2 473
Bregninge sogn	371	199	Rødby sogn	383	2 078
03 Majbølle	387	1 168	Ringsebølle sogn	383	395
04 Nysted-Vantore		1 859	12 Stokkemarke	363	1 676
Nysted sogn	371	1 449	13 Tirsted-Vejleby		1 027
Vantore sogn	371	410	Tirsted sogn	383	688
05 Radsted-Slemminge-Fjelde		1 956	Vejleby sogn	383	339
Radsted sogn	387	1 053	14 Østofte	363	1 272
Slemminge sogn	387	651	4:05 <u>Lolland Søndre provsti</u>		<u>9 432</u>
Fjelde sogn	387	252	(Kom.: 359, 381)		
06 Saksøbing	387	4 437	Pastorater:		
07 Tårs-Vignæs		883	01 Arninge-Tillitse		1 098
Tårs sogn	387	667	Arninge sogn	381	293
Vignæs sogn	387	216	Tillitse sogn	381	805
08 Våbensted-Engestofte		903	02 Gloslunde-Grøshave-Dannemare		1 490
Våbensted sogn	387	732	Gloslunde sogn	381	471
Engestofte sogn	387	171	Grøshave sogn	381	316
09 Øster Ulslev-Vester Ulslev-Godsted		1 234	Dannemare sogn	381	703
Øster Ulslev sogn	371	527	03 Halsted-Avnede		1 399
Vester Ulslev sogn	371	511	Halsted sogn	359	865
Godsted sogn	371	196	Avnede sogn	359	534
4:04 <u>Maribo domprovsti</u>		<u>24 636</u>	04 Kappel	381	1 078
(Kom.: 355, 363, 383)			Kappel kirkedistrikt		...
Pastorater:			Langø kirkedistrikt		...
01 Askø	363	107	05 Landet-Ryde		988
02 Bandholm	363	1 186	Landet sogn	359	500
			Ryde sogn	359	488
			06 Søllested-Skovlånge-Gurreby - 3)		1 834
			Søllested sogn	359	1 494
			Skovlånge sogn	359	180
			Gurreby sogn	359	160
			07 Vestenskov	381	771
			08 Vesterborg	359	774

Tabel 5 (fortsat) Stifter, provstier, pastorater, sogne og kirkedistrikter pr. 1/12 1977 med folketal pr. 1/7 1976

4: Lolland-Falsters stift/5: Fyns stift

	Kom. nr.	Folketal 1/7 1976		Kom. nr.	Folketal 1/7 1976
4:06 <u>Lolland Nørre provsti</u>		<u>24 598</u>	03 Humble	481	1 867
(Kom.: 367, 379)			04 Lindelse	481	1 019
Pastorater:			05 Longelse-Fuglsbølle		1 104
01 Birket	379	979	Longelse sogn	475	803
02 Fejø	379	789	Fuglsbølle sogn	475	301
03 Femø	379	337	06 Magleby (Langeland)	481	1 720
04 Horslunde-Nordlunde		1 773	Magleby kirkedistrikt		...
Horslunde sogn	379	1 628	Bagenkop kirkedistrikt		...
Horslunde kirkedistrikt		...	07 Rudkøbing	475	4 022
Nøbbet kirkedistrikt		...	08 Simmerbølle-Skrøbelev		1 585
Nordlunde sogn	379	145	Simmerbølle sogn	475	874
05 Købelev-Vindeby		1 138	Skrøbelev sogn	475	711
Købelev sogn	379	737	09 Strynø	475	236
Vindeby sogn	379	401	10 Tryggelev-Fodslette		773
06 Nakskov Skt. Nikolaj-Branderslev		12 014	Tryggelev sogn	481	567
Nakskov Skt. Nikolaj sogn	367	11 419	Fodslette sogn	481	206
Branderslev sogn	367	595	11 Tullebølle-Tranekær		1 673
07 Sandby	379	1 083	Tullebølle sogn	487	1 190
08 Stormarks (Nakskov)	367	5 156	Tranekær sogn	487	483
09 Utterslev-Herredskirke-Løjtofte		1 329	5:02 <u>Ærø provsti</u>		<u>9 025</u>
Utterslev sogn	379	863	(Kom.: 443, 493)		
Herredskirke sogn - 4)	379	248	Pastorater:		
Løjtofte sogn - 4)	379	218	01 Bregninge (Ærø)	493	845
5: <u>Fyns stift</u>		<u>447 130</u>	02 Marstal	443	4 035
5:01 <u>Langelands provsti</u>		<u>16 504</u>	03 Rise	493	1 308
(Kom.: 475, 481, 487)			04 Søby	493	1 093
Pastorater:			05 Tranderup	493	550
01 Bøstrup-Snøde		1 359	06 Ærøskøbing	493	1 194
Bøstrup sogn	487	724	5:03 <u>Svendborg provsti</u>		<u>45 636</u>
Snøde sogn	487	635	(Kom.: 427, 479)		
02 Hov-Stoense		1 146	Pastorater:		
Hov sogn	487	849	01 Bjerreby-Landet		2 410
Stoense sogn	487	297	Bjerreby sogn	479	1 226
			Landet sogn	479	1 184
			02 Bregninge (Tåsinge)	479	3 258
			03 Drejø	479	214
			04 Egense-Øster Skerninge		2 365
			Egense sogn	479	1 666
			Øster Skerninge sogn	427	699
			05 Ollerup-Kirkeby		2 745
			Ollerup sogn	427	1 320
			Kirkeby sogn	427	1 425
			06 Skt. Jørgens (Svendborg)	479	4 063
			07 Skt. Nikolaj (Svendborg)	479	2 882
			08 Skårup	479	2 223
			09 Stenstrup-Lunde		2 548
			Stenstrup sogn	427	1 995
			Lunde sogn	427	553
			10 Sørup (Svendborg)	479	3 726
			11 Thurø	479	2 754
			12 Tved	479	1 966

Noter

4:01 og 4:02: 1/4 1978 sker følgende ændringer:

Fra Falster Nørre provsti (4:01) overføres pastoraterne Bogø, Horbelev-Falkerslev, Karleby-Horreby, Stubbekøbing-Maglebrønde, Sønder Kirkeby-Sønder Alslev og Åstrup samt Nørre Ørslev sogn til Falster Sønder provsti.

Fra Falster Sønder provsti (4:02) overføres pastoraterne Nykøbing Falster, Tingsted og Toreby samt Systofte sogn til Falster Nørre provsti.

Falster Nørre provsti benævnes Falster Vestre provsti.

Falster Sønder provsti benævnes Falster Østre provsti.

4:01.01 og 3:12: 1/8 1978 overføres Bogø sogn og pastorat fra Falster Nørre (Vestre) provsti, til Stege-Vordingborg provsti, Roskilde stift.

4:01.10: 1/9 1978 deles Vålse-Kippinge-Stadager-Brarup pastorat i Vålse-Kippinge og Stadager-Brarup pastorater.

Tabel 5 (fortsat) Stifter, provstier, pastorater, sogne og kirkedistrikter pr. 1/12 1977 med folketal pr. 1/7 1976

5: Fyns stift

	Kom. nr.	Folketal 1/7 1976		Kom. nr.	Folketal 1/7 1976
13 Vester Skerninge-Ulbølle-Hundstrup		2 688	06 Munkebo-Drigstrup	ø	7 054
Vester Skerninge sogn	427	1 033	Munkebo sogn	447	5 946
Ulbølle sogn	427	967	Drigstrup sogn	439	1 108
Hundstrup sogn	427	688	07 Rynkeby-Revninge		1 698
14 Vor Frue (Svendborg)	479	11 794	Rynkeby sogn	439	1 193
Vor Frue kirkedistrikt	Revninge sogn	439	505
Fredens kirkedistrikt	08 Rønninge-Rolsted		4 534
5:04 <u>Nyborg provsti</u>		<u>30 075</u>	Rønninge sogn	441	2 852
(Kom.: 435, 449, 495)			Rolsted sogn	497	1 682
Pastorater:			09 Skellerup-Ellinge		1 194
01 Avnslev-Bovense		1 640	Skellerup sogn	489	637
Avnslev sogn	449	1 288	Ellinge sogn	489	557
Bovense sogn	449	352	10 Viby-Mesinge		1 323
02 Frørup	495	1 488	Viby sogn	439	349
Frørup kirkedistrikt	Mesinge sogn	439	974
Tårup kirkedistrikt	5:06 <u>Odense Skt. Knuds provsti</u>		<u>90 738</u>
03 Gudbjerg	435	1 577	(Kom.: 461)		
04 Gudme-Brudager		1 356	Pastorater:		
Gudme sogn	435	1 000	01 Ansgar	461	5 257
Brudager sogn	435	356	02 Bolbro	461	12 739
05 Hessølager	435	1 533	03 Fredens	461	14 369
06 Langå-Øksendrup-Svindinge		1 260	04 Hans Tausens	461	3 280
Langå sogn	495	332	05 Korsløkke	461	10 562
Øksendrup sogn	495	289	06 Munkebjerg	461	9 341
Svindinge sogn	495	639	07 Skt. Hans	461	4 745
07 Nyborg	449	14 656	08 Skt. Knuds (domsogn)	461	6 784
Nyborg kirkedistrikt	09 Thomas Kingos	461	8 253
Hjulby kirkedistrikt	10 Vollsmose	461	8 438
08 Oure-Vejstrup		1 994	11 Vor Frue	461	6 970
Oure sogn	435	1 257	5:07 <u>Hjallese provsti</u>		<u>77 027</u>
Oure kirkedistrikt	(Kom.: 461)		
Lundeborg kirkedistrikt	Pastorater:		
Vejstrup sogn	435	737	01 Agedrup	461	2 877
09 Vindinge-Kullerup		2 384	02 Allerup-Davinde-Højby		3 411
Vindinge sogn	449	1 994	Allerup sogn	461	397
Kullerup sogn	495	390	Davinde sogn	461	490
10 Ørbæk-Refs Vindinge		2 187	Højby sogn	461	2 524
Ørbæk sogn	495	1 384	03 Allese-Næsbyhoved Broby		1 783
Refs Vindinge sogn	495	803	Allese sogn	461	504
5:05 <u>Kerteminde provsti</u>		<u>28 491</u>	Næsbyhoved Broby sogn	461	1 279
(Kom.: 439, 441, 447, 489, 497)			04 Brændekilde-Bellinge		4 282
Pastorater:			Brændekilde sogn	461	601
01 Dalby-Stubberup		1 162	Bellinge sogn	461	3 681
Dalby sogn	439	573	05 Dalum	461	14 722
Stubberup sogn	439	589	06 Fraugde	461	2 055
02 Flødstrup-Ullerslev		3 630	07 Korup-Ubberud	ø	6 251
Flødstrup sogn	489	1 079	Korup sogn	461	3 841
Ullerslev sogn	489	2 551	Ubberud sogn	461	2 410
03 Kerteminde	ø	4 267	08 Lumby	461	6 162
04 Kølstrup	439	936	Lumby kirkedistrikt
05 Marslev-Birkende		2 693	Stige kirkedistrikt
Marslev sogn	441	1 135	09 Næsby	461	6 701
Birkende sogn	441	1 558	10 Pårup	461	10 675

Tabel 5 (fortsat) Stifter, provstier, pastorater, sogne og kirkedistrikter pr. 1/12 1977 med folketal pr. 1/7 1976

5: Fyns stift

	Kom. nr.	Folketal 1/7 1976		Kom. nr.	Folketal 1/7 1976
11 Sanderum	461	10 998	05 Fåborg-Diernæs		5 842
Sanderum kirkedistrikt		...	Fåborg sogn	431	4 847
Ravnøbjerg kirkedistrikt		...	Diernæs sogn	431	995
12 Seden-Åsum		3 174	06 Horne	431	2 547
Seden sogn	461	2 646	07 Jordløse-Håstrup		1 560
Åsum sogn	461	528	Jordløse sogn	437	898
13 Stenløse-Fangel		3 936	Håstrup sogn	431	662
Stenløse sogn	461	2 980	08 Lyø	431	178
Fangel sogn	461	956	09 Nørre Broby	425	1 922
5:08 <u>Ringe provsti</u>		<u>25 190</u>	10 Svanninge	431	3 701
(Kom.: <u>431</u> , <u>473</u> , <u>477</u> , <u>495</u> , <u>497</u>)			11 Sønder Broby	425	1 487
Pastorater:			12 Tommerup	485	3 287
01 Espe-Vantinge		1 262	Tommerup kirkedistrikt		...
Espe sogn	473	891	Broholm kirkedistrikt, del af		...
Vantinge sogn	473	371	13 Verninge	485	1 804
02 Gislev-Ellested		2 463	14 Vester Hæsinge-Sandholts Lyndelse		1 260
Gislev sogn	477	2 201	Vester Hæsinge sogn	425	973
Ellested sogn	495	262	Sandholts Lyndelse sogn	425	287
03 Herrested-Søllinge-Hellerup		1 809	15 Vester Åby-Åstrup		2 153
Herrested sogn	495	1 028	Vester Åby sogn	431	1 435
Søllinge sogn	473	531	Åstrup sogn	431	718
Hellerup sogn	473	250	5:10 <u>Assens provsti</u>		<u>32 172</u>
04 Herringe-Gestelev		956	(Kom.: <u>421</u> , <u>429</u> , <u>433</u> , <u>437</u> , <u>491</u> , <u>499</u>)		
Herringe sogn	473	455	Pastorater:		
Gestelev sogn	473	501	01 Assens-Bågø		5 171
05 Hillerslev-Øster Hæsinge		1 505	Assens sogn	421	5 085
Hillerslev sogn	473	1 068	Bågø sogn	421	86
Øster Hæsinge sogn	431	437	02 Barløse-Sandager-Holevad		1 152
06 Kvarndrup	477	2 148	Barløse sogn	421	640
07 Nørre Lyndelse	497	2 360	Sandager sogn	421	307
08 Nørre Søby-Heden		1 374	Holevad sogn	421	205
Nørre Søby sogn	497	990	03 Dreslette-Helnæs		1 276
Heden sogn	473	384	Dreslette sogn	437	956
09 Ringe	473	5 585	Helnæs sogn	421	320
10 Ryslinge	477	2 124	04 Flemløse	433	1 243
11 Sønder Højrup-Årslev		1 572	05 Gamtofte	421	1 107
Sønder Højrup sogn	473	530	06 Hårby	437	3 094
Årslev sogn	497	1 042	07 Kerte-Tanderup		1 341
12 Sønder Nørå	497	2 032	Kerte sogn	499	820
5:09 <u>Fåborg provsti</u>		<u>31 823</u>	Tanderup sogn	429	521
(Kom.: <u>425</u> , <u>431</u> , <u>437</u> , <u>473</u> , <u>485</u>)			08 Køng	433	3 167
Pastorater:			Køng kirkedistrikt		...
01 Allested-Vejle		1 727	Glamsbjerg kirkedistrikt		...
Allested sogn	425	758	09 Skydebjerg-Orte		1 385
Vejle sogn	425	969	Skydebjerg sogn	499	378
02 Avernakø	431	167	Orte sogn	499	1 007
03 Brahetrolleborg-Krarup		2 517	10 Søby-Turup		1 014
Brahatrolleborg sogn	431	1 884	Søby sogn	421	293
Krarup sogn	473	633	Turup sogn	421	721
04 Brylle	485	1 671	11 Sønderby-Kærum		2 186
Brylle kirkedistrikt		...	Sønderby sogn	421	1 048
Broholm kirkedistrikt, del af		...	Kærum sogn	421	1 138
			12 Vissenbjerg	491	5 826

Tabel 5 (fortsat) Stifter, provstier, pastorater, sogne og kirkedistrikter pr. 1/12 1977 med folketal pr. 1/7 1976

5: Fyns stift/6: Haderslev stift

	Kom. nr.	Folketal 1/7 1976		Kom. nr.	Folketal 1/7 1976
13 Ørsted-Søllested-Vedtofte		1 340	5:12 <u>Bogense provsti</u>		<u>28 200</u>
Ørsted sogn	433	649	(Kom.: 423, 471, 483)		
Søllested sogn	433	428	Pastorater:		
Vedtofte sogn	433	263	01 Bogense	423	2 836
14 Årup-Rørup		2 870	02 Grindløse-Klinte-Nørre Sandager		1 350
Årup sogn	499	2 026	Grindløse sogn	423	467
Rørup sogn	499	844	Klinte sogn	423	520
5:11 <u>Middelfart provsti</u>		<u>32 249</u>	Nørre Sandager sogn	423	363
(Kom.: <u>429</u> , 445, 451)			03 Hårslev	483	1 563
Pastorater:			Hårslev kirkedistrikt		...
01 Asperup-Rørslev		1 793	Paddesø kirkedistrikt		...
Asperup sogn	451	1 332	04 Krogsbølle	471	1 375
Rørslev sogn	451	461	05 Lunde-Hjadstrup		1 705
02 Balslev-Ejby		1 927	Lunde sogn	471	817
Balslev sogn	429	361	Hjadstrup sogn	471	888
Ejby sogn	429	1 566	06 Norup	471	918
03 Brenderup	429	2 115	Norup kirkedistrikt		...
04 Fjelsted-Harndrup		1 948	Hasmark kirkedistrikt		...
Fjelsted sogn	429	963	07 Nørre Nørå-Bederslev		777
Harndrup sogn	429	985	Nørre Nørå sogn	471	514
05 Føns-Ørslev-Udby-Husby		1 556	Bederslev sogn	471	263
Føns sogn	451	306	08 Otterup	471	3 895
Ørslev sogn	429	262	09 Skamby-Uggerslev-Nørre Højrup		1 808
Udby sogn	451	510	Skamby sogn	483	937
Husby sogn	429	478	Uggerslev sogn	471	667
06 Gelsted	429	2 424	Nørre Højrup sogn	471	204
07 Kavslunde-Gamborg		4 325	10 Skovby-Ore-Guldbjerg		2 001
Kavslunde sogn	445	3 803	Skovby sogn	423	1 050
Gamborg sogn	445	522	Ore sogn	423	707
08 Middelfart	445	8 270	Guldbjerg sogn	423	244
09 Nørre Åby-Ingslev		3 190	11 Sørslev-Ejlby-Melby		1 831
Nørre Åby sogn	451	2 665	Sørslev sogn	483	1 412
Ingslev sogn	429	525	Ejlby sogn - 5)	483	168
10 Strib-Røjleskov	445	3 301	Melby sogn - 5)	483	251
Strib kirkedistrikt		...	12 Sønder sø	483	2 838
Røjleskov kirkedistrikt		...	13 Veflinge	483	1 518
11 Vejlbjby	445	1 400	14 Vigerslev	483	2 201
			15 Østrup-Skeby		1 584
			Østrup sogn	471	563
			Skeby sogn	471	1 021
<u>Noter</u>			6: Haderslev stift		<u>398 117</u>
5:05.03 og 5:05.06: 1/3 1979 ændres Kerteminde og Munkebo-Drigstrup pastorater til Kerteminde-Drigstrup og Munkebo pastorater.			6:01 <u>Hedensted provsti</u>		<u>37 035</u>
5:07.07: 1/4 1978 deles Korup-Ubberud pastorat i Korup og Ubberud pastorater.			(Kom.: <u>613</u> , 619, 627)		
5:09.04 og 5:09.12: 1/10 1979 udskilles Broholm kirkedistrikt som Broholm sogn (1972 personer 1/1 1980) af Brylle og Tommerup sogne og sammenlægges med Tommerup sogn til Tommerup-Broholm pastorat.			Pastorater:		
			01 As-Klakring		3 764
			As sogn	619	724
			Klakring sogn	619	3 040
			Klakring kirkedistrikt		...
			Juelsminde kirkedistrikt		...
			02 Barrit-Vrigsted		1 933
			Barrit sogn	619	1 543
			Vrigsted sogn	619	390

Tabel 5 (fortsat) Stifter, provstier, pastorater, sogne og kirkedistrikter pr. 1/12 1977 med folketal pr. 1/7 1976

6: Haderslev stift

	Kom. nr.	Folketal 1/7 1976		Kom. nr.	Folketal 1/7 1976
03 Glud-Hjarnø		1 599	08 Højen-Jerlev		2 050
Glud sogn	619	1 497	Højen sogn	631	1 213
Hjarnø sogn	619	102	Jerlev sogn	605	837
04 Grejs-Sindbjerg		2 488	09 Jelling	617	2 784
Grejs sogn	627	1 032	10 Kollerup-Vindelev		868
Sindbjerg sogn	627	1 456	Kollerup sogn	617	552
05 Hedensted-Store Dalby		4 141	Vindelev sogn	617	316
Hedensted sogn	613	4 009	11 Mølholm	631	3 970
Store Dalby sogn	613	132	12 Nørremark (Vejle)	631	.
06 Hvirring-Hornborg		2 896	13 Skt. Johannes (Vejle)	631	5 147
Hvirring sogn	627	1 792	14 Skt. Nikolaj (Vejle)	631	10 272
Hornborg sogn	627	1 104	15 Skibet	631	2 928
07 Løsning-Korning		3 851	16 Vinding-Skærup		
Løsning sogn	613	3 227	Vinding sogn	631	1 422
Korning sogn	613	624	(Skærup anneksogn, 6:03.09)		
08 Nebsager-Bjerre-Stenderup		2 798	17 Vor Frelsers (Vejle)	631	12 420
Nebsager sogn	619	1 228	18 Ødsted	605	1 518
Bjerre sogn	619	712	19 Øster Starup-Vester Nebel		2 878
Stenderup sogn	619	858	Øster Starup sogn	605	1 870
09 Rårup-Skjold		2 639	Vester Nebel sogn	605	1 008
Rårup sogn	619	1 986	6:03 <u>Fredericia provsti</u>		<u>55 909</u>
Rårup kirkedistrikt		...	(Kom.: 603, 607, <u>631</u>)		
Klejs kirkedistrikt		...	Pastorater:		
Skjold sogn	619	653	01 Christians (Fredericia)	607	13 213
10 Stouby-Hornum		1 723	02 Erritsø	607	6 274
Stouby sogn	619	1 563	03 Gauerslund	603	6 213
Hornum sogn	619	160	04 Gårslev	603	1 863
11 Tørring-Hammer		2 320	05 Hannerup (Fredericia)	607	8 187
Tørring sogn	627	2 161	06 Herslev-Bredstrup		1 437
Hammer sogn	627	159	Herslev sogn	607	800
12 Uldum-Langskov		2 117	Bredstrup sogn	607	637
Uldum sogn	627	1 205	07 Pjedsted	607	841
Langskov sogn	627	912	08 Skt. Michaelis (Fredericia)	607	4 134
13 Ørum-Daugård-Urlev		1 711	(09) Skærup sogn, anneks til 6:02.16		929
Ørum sogn	613	327	i Bærkop kommune	603	733
Daugård sogn	613	1 141	i Vejle kommune	631	196
Urlev sogn	613	243	10 Smidstrup	603	1 583
14 Øster Snede	613	1 908	11 Taulov	607	3 830
15 Åle-Linnerup		1 147	12 Trinitatis (Fredericia)	607	5 968
Åle sogn	627	796	13 Vejlbjby	607	1 437
Linnerup sogn	627	351	6:04 <u>Kolding provsti</u>		<u>60 930</u>
6:02 <u>Vejle provsti</u>		<u>63 743</u>	(Kom.: 621, 629)		
(Kom.: <u>605</u> , 617, <u>631</u>)			Pastorater:		
Pastorater:			01 Almind-Viuf		2 038
01 Bredballe	631	.	Almind sogn	621	1 259
02 Bredsten	605	1 668	Viuf sogn	621	779
03 Egtved	605	3 150	02 Brøndkjær (Kolding)	621	5 901
04 Engum	631	1 008	03 Eltang-Sønder Vilstrup		953
05 Hornstrup	631	5 492	Eltang sogn	621	555
06 Høver	631	4 915	Sønder Vilstrup sogn	621	398
07 Hvejsel	617	1 253	04 Harte-Nørre Bramdrup		5 092
Hvejsel kirkedistrikt		...	Harte sogn	621	2 210
Ildved kirkedistrikt		...	Nørre Bramdrup sogn	621	2 882

Tabel 5 (fortsat) Stifter, provstier, pastorater, sogne og kirkedistrikter pr. 1/12 1977 med folketal pr. 1/7 1976

6: Haderslev stift

	Kom. nr.	Folketal 1/7 1976		Kom. nr.	Folketal 1/7 1976
05 Kristkirkens (Kolding)	621	12 804	04 Hoptrup	515	2 312
06 Nørre Bjert	621	2 387	05 Moltrup-Bjerning		
07 Skt. Nikolaj (Kolding) e	621	14 761	Moltrup sogn	515	608
Simon Peters kirkedistrikt - 6)		...	(Bjerning annekssogn, 6:05.01)		
08 Seest-Hjarup		4 096	06 Sønder Starup	515	1 895
Seest sogn	621	3 593	07 Vilstrup	515	1 469
Hjarup sogn	629	503	08 Vonsbæk	515	477
09 Sønder Bjert	621	2 125	09 Øsby	515	1 697
10 Sønder Stenderup	621	876	10 Åstrup	515	499
11 Vamdrup	629	4 559			
12 Vonsild-Dalby		3 909	6:07 <u>Åbenrå provsti</u>		<u>55 247</u>
Vonsild sogn	621	1 598	(Kom.: 503, 513, <u>519</u> , 529, <u>533</u> , <u>539</u> , 545)		
Dalby sogn	621	2 311			
13 Ødis	629	1 429	Pastorater:		
			01 Bjolderup	539	1 795
6:05 <u>Vojens-Christiansfeld provsti</u>		<u>27 641</u>	02 Bov	503	7 753
(Kom.: 509, <u>515</u> , <u>527</u> , <u>543</u>)			03 Ensted	545	2 176
Pastorater:			04 Felsted		2 282
(01) Bjerning sogn, annekst til 6:06.05	509	419	i Gråsten kommune	513	8
02 Fjelstrup-Aller		1 956	i Lundtoft kommune	519	2 274
Fjelstrup sogn		1 321	05 Gråsten-Adsbøl		3 491
i Christiansfeld kommune	509	1 041	i Gråsten kommune	513	3 368
i Haderslev kommune	515	280	Gråsten kirkedistrikt		
Aller sogn	509	635	Adsbøl kirkedistrikt, del af		
03 Hammelev	543	1 506	i Sundeved kommune	533	123
04 Hejls	509	864	Adsbøl kirkedistrikt, del af		
05 Jels	527	1 970	06 Hellevad-Egvad		1 536
06 Magstrup	543	601	Hellevad sogn	529	1 027
07 Oksenvad	543	791	Egvad sogn	529	509
08 Skodborg-Skrave			07 Hjordkær	529	1 852
Skodborg sogn	527	1 810	08 Holbøl	503	1 803
(Skrave annekssogn, 7:02.15)			09 Kliplev	519	2 271
09 Sommersted	543	1 665	10 Kværns		1 071
10 Stepping-Frørup		1 214	i Gråsten kommune	513	1 057
Stepping sogn	509	899	i Lundtoft kommune	519	14
Frørup sogn	509	315	11 Løjt	545	3 038
11 Tyrstrup-Hjerndrup		3 475	12 Rinkenæs	513	2 310
Tyrstrup sogn	509	3 159	13 Rise		4 641
Hjerndrup sogn	509	316	i Rødekro kommune	529	4 087
12 Vedsted	543	2 613	i Åbenrå kommune	545	554
13 Vejstrup-Taps		1 762	14 Uge	539	598
Vejstrup sogn	509	1 046	15 Varnæs	519	1 365
Taps sogn	509	716	16 Øster Løgum	529	2 050
14 Vojens-Jegerup		6 995	Øster Løgum kirkedistrikt		...
Vojens sogn	543	4 632	Genner kirkedistrikt		...
Jegerup sogn	543	2 363	17 Åbenrå	545	15 215
6:06 <u>Haderslev domprovsti</u>		<u>29 933</u>	6:08 <u>Sønderborg provsti</u>		<u>67 679</u>
(Kom.: <u>515</u>)			(Kom.: 501, 507, 523, <u>533</u> , 535, 537)		
Pastorater:			Pastorater:		
01 Gammel Haderslev	515	6 415	01 Asserballe	501	1 097
02 Haderslev Vor Frue (domsogn)	515	13 625	02 Augustenborg	501	2 776
03 Halk-Grarup		936	03 Broager	507	4 131
Halk sogn	515	540	04 Christians (Sønderborg)	537	13 511
Grarup sogn	515	396	05 Dybbøl	537	2 452
			06 Egen	523	2 861

Tabel 5 (fortsat) Stifter, provstier, pastorater, sogne og kirkedistrikter pr. 1/12 1977 med folketal pr. 1/7 1976

6: Haderslev stift/7: Ribe stift

	Kom. nr.	Folketal 1/7 1976		Kom. nr.	Folketal 1/7 1976
07 Egersund	507	1 637	07 Daler-Møgeltønder		1 700
08 Havnbjerg	523	4 554	Daler sogn	517	495
09 Hørup	535	2 727	Møgeltønder sogn	541	1 205
10 Kegnæs	535	704	08 Emmerlev-Hjerpsted		907
11 Ketting	501	936	Emmerlev sogn	517	768
12 Lysabild	535	1 852	Hjerpsted sogn	517	139
13 Nordborg	523	5 058	09 Hostrup	541	1 144
14 Nøtmark		1 674	10 Højer	517	1 690
i Augustenborg kommune	501	1 669	11 Højst	521	1 103
i Nordborg kommune	523	5	12 Løgumkloster	521	2 949
15 Nybøl	533	1 246	13 Nørre Løgum	521	1 642
16 Oksbøl	523	1 127	(14) Randerup sogn, anneks til 7:02.10	505	170
17 Skt. Marie (Sønderborg)	537	8 242	15 Ravsted	539	1 131
18 Sottrup	533	1 717	16 Tinglev		3 056
19 Svenstrup	523	1 685	i Lundtoft kommune	519	5
20 Tandslet	535	1 247	i Tinglev kommune	539	3 051
21 Ulkebøl	537	4 588	17 Tønder	541	7 896
22 Ullerup	533	1 857	Tønder kirkedistrikt
			Emmerske kirkedistrikt
7: <u>Ribe stift</u>		<u>362 986</u>	18 Ubjerg	541	437
			19 Visby		702
7:01 <u>Tønder provsti</u>		<u>33 127</u>	i Bredebro kommune	505	702
(Kom.: <u>505</u> , 517, <u>519</u> , 521, <u>532</u> , 541)			i Højer kommune	517	...
			7:02 <u>Tørninglen provsti</u>		<u>31 861</u>
			(Kom.: <u>505</u> , 511, 525, <u>527</u> , 531, <u>543</u>)		
			Pastorater:		
01 Abild	541	1 293	01 Agerskov	525	2 560
02 Ballum-Sønder Skast		902	02 Arrild	525	773
Ballum sogn	505	710	03 Bevtoft-Tislund		1 839
Sønder Skast sogn	505	192	Bevtoft sogn	525	1 367
03 Bedsted	521	983	Tislund sogn	525	472
04 Brede	505	2 053	04 Branderup	525	687
05 Burkal		2 274	05 Brøns-Vodder		1 775
i Tinglev kommune	539	2 103	Brøns sogn	531	844
i Tønder kommune	541	171	Vodder sogn	531	931
06 Bylderup	539	1 095	06 Døstrup		939
			i Bredebro kommune	505	...
			i Skærbæk kommune	531	939
			07 Gram	511	3 515
			08 Højrup	511	1 080
			09 Lintrup-Hjerting		1 241
			Lintrup sogn	527	909
			Hjerting sogn	527	332
			10 Mjolden-Randerup		
			Mjolden sogn	531	297
			(Randerup anneks sogn, 7:01.14)		
			11 Nustrup	543	1 533
			(12) Rejsby sogn, anneks til 7:03.06	531	488
			13 Rødding	527	2 890
			14 Rømø	531	811
			(15) Skrave sogn, anneks til 6:05.08	527	595
			16 Skrydstrup	543	1 473
			17 Skærbæk	531	3 348

Noter

6:01: Hedensted provsti: se note til 8:02.12.

6:01.01: 1/3 1979 udskilles Juelsminde kirkedistrikt som Juelsminde sogn og pastorat (2545 personer 1/1 1980) af Klakring sogn.

6:02.01 og 6:02.05: 1/10 1977 udskiltes Bredballe sogn og pastorat (5373 personer 1/1 1978) af Hornstrup sogn.

6:02.12 og 6:02.17: 1/7 1976 udskiltes Nørremarks sogn og pastorat (5348 personer 1/1 1977) af Vor Frelasers sogn.

6:04.07: 2/9 1979 udskilles Simon Peters sogn og pastorat (6685 personer 1/1 1980) af Skt. Nikolaj sogn.

6:06.04: Hoptrup sogn: se note til 6:07.16.

6:07.16: Tallet for Øster Løgum sogn omfatter den del af Hoptrup sogn (35 personer 1/7 1976), der 1/4 1972 (kirke- ligt 1/7 1977) overførtes fra Haderslev kommune (515) til Øster Løgum sogn, Rødekro kommune (529).

Tabel 5 (fortsat) Stifter, provstier, pastorater, sogne og kirkedistrikter pr. 1/12 1977 med folketal pr. 1/7 1976

7: Ribe stift

	Kom. nr.	Folketal 1/7 1976		Kom. nr.	Folketal 1/7 1976
18 Sønder Hygum-Fole		1 751	03 Grimstrup-Vester Nykirke	ø	
Sønder Hygum sogn	527	1 254	Grimstrup sogn	567	1 293
Fole sogn	511	497	Grimstrup kirkedistrikt		...
19 Toftlund	525	3 303	Rovsthøje kirkedistrikt		...
20 Øster Lindet	527	963	(Vester Nykirke annekssogn, 7:03.13)		
7:03 <u>Ribe domprovsti</u>		<u>29 311</u>	04 Grundtvigs (Esbjerg)	561	6 678
(Kom.: 557, <u>569</u> , 571)			05 Guldager	ø 561	15 365
Pastorater:			Guldager kirkedistrikt		...
01 Bramming	557	5 318	Sædden kirkedistrikt		...
Skt. Ansgar kirkedistrikt		...	(06) Hostrup sogn, annekst til 7:05.01	561	512
Skt. Knuds kirkedistrikt		...	07 Jerne (Esbjerg)	ø 561	20 135
02 Darum	557	1 084	08 Kvaglund (Esbjerg)	ø 561	.
03 Farup	571	854	09 Nordby	563	2 391
04 Gørding-Vejrup	ø	3 718	10 Skast	561	1 815
Gørding sogn		2 541	11 Sneum-Tjæreborg		2 971
i Bramming kommune	557	2 480	Sneum sogn	561	396
i Holsted kommune	569	61	Tjæreborg sogn	561	2 575
Vejrup sogn	557	1 177	12 Sønderho	563	371
05 Hjortlund-Kalvslund-Obbekær		1 021	13 Treenigheds (Esbjerg)	561	8 762
Hjortlund sogn	571	360	(14) Vester Starup sogn, annekst til 7:08.19	567	1 158
Kalvslund sogn	571	369	15 Vor Frelzers (Esbjerg)	561	6 683
Obbekær sogn	571	292	16 Zions (Esbjerg)	561	7 752
06 Hviding-Rejsby			17 Øse-Næsbjerg		2 471
Hviding sogn	571	921	Øse sogn	567	1 599
(Rejsby annekssogn, 7:02.12)			Næsbjerg sogn	567	872
07 Jernved	571	1 837	7:05 <u>Varde provsti</u>		<u>37 920</u>
08 Mandø	571	105	(Kom.: 553, 555, 573, 577)		
09 Ribe Domsogn	571	4 347	Pastorater:		
10 Roager-Spandet		1 311	01 Alslev-Hostrup		
Roager sogn	571	722	Alslev sogn	573	1 316
Spandet sogn	571	589	(Hostrup annekssogn, 7:04.06)		
11 Skt. Katharine (Ribe)	571	4 624	02 Ansager, del af (se 7:08.02)	ø 577	1 840
12 Seem	571	774	(= Ansager kirkedistrikt)		
(13) V. Nykirke sogn, annekst til 7:04.03 . ø	557	625	03 Henne-Lønne		1 532
14 Vester Vedsted	571	1 358	Henne sogn	553	938
15 Vilslev-Hunderup		1 414	Lønne sogn	553	594
Vilslev sogn	571	682	04 Hodde-Tistrup		2 349
Hunderup sogn	557	732	Hodde sogn	577	442
7:04 <u>Skast provsti</u>		<u>90 120</u>	Tistrup sogn	577	1 907
(Kom.: 561, 563, 567)			05 Ho-Oksby		571
Pastorater:			Ho sogn	555	187
01 Bryndum-Vester Nebel		8 579	Oksby sogn	555	384
Bryndum sogn	ø 561	7 855	Oksby kirkedistrikt		...
Bryndum kirkedistrikt		...	Mosevrå kirkedistrikt		...
Gesing kirkedistrikt		...	06 Janderup-Billum		2 042
Vester Nebel sogn	561	724	Janderup sogn	573	1 269
02 Fåborg-Årre		3 184	Billum sogn	573	773
Fåborg sogn	567	2 392	07 Kvong-Lyne		
Fåborg kirkedistrikt		...	Kvong sogn	553	684
Agerbæk kirkedistrikt		...	(Lyne annekssogn, 7:06.08)		
Årre sogn	567	792	08 Lunde-Ovtrup		2 603
			Lunde sogn	553	1 072
			Ovtrup sogn	553	1 531

Tabel 5 (fortsat) Stifter, provstier, pastorater, sogne og kirkedistrikter pr. 1/12 1977 med folketal pr. 1/7 1976

7: Ribe stift

	Kom. nr.	Folketal 1/7 1976		Kom. nr.	Folketal 1/7 1976
09 Nørre Nebel-Lydum		1 797	(17) Sdr. Omme sogn, del af (se 7:08.15) . ø		
Nørre Nebel sogn	553	1 439	= Ilderhede kirkedistrikt, del af - 7)		
Lydum sogn	553	358	i Grindsted kommune	565	...
10 Skovlund	ø 577	871	i Åskov kommune	685	350
11 Torstrup-Horne		2 414	18 Videbæk	681	3 016
Torstrup sogn	573	1 139	19 Vorgod	681	2 579
Horne sogn	573	1 275	Vorgod kirkedistrikt		...
12 Varde	573	12 048	Fjølstervang kirkedistrikt		...
13 Ølgod-Strellev		5 095	20 Ådum	655	959
Ølgod sogn	577	4 673			
Strellev sogn	577	422	7:07 Ringkøbing provsti		<u>27 876</u>
14 Ål	555	2 758	(Kom.: 659, 667, 679)		
Ål kirkedistrikt		...	Pastorater:		
Børsmose kirkedistrikt		...	01 Gørding-Vemb-Bur		2 056
7:06 Skjern provsti		<u>33 937</u>	Gørding sogn	679	188
(Kom.: <u>565</u> , 655, 669, <u>681</u> , <u>685</u>)			Vemb sogn	679	1 431
Pastorater:			Bur sogn	679	437
01 Brejning	681	2 500	02 Hee-No		1 686
Brejning kirkedistrikt		...	Hee sogn	667	958
Vægerskilde kirkedistrikt		...	No sogn	667	728
02 Bølling-Sædding		1 043	03 Holmsland Klit	659	3 409
Bølling sogn	669	449	Nørre Lyngvig kirkedistrikt		...
Sædding sogn	669	594	Havrvig kirkedistrikt		...
03 Dejbjerg	669	561	Hvide Sande kirkedistrikt		...
04 Egvad	ø 655	4 150	04 Husby-Sønder Nisum		1 661
Egvad kirkedistrikt		...	Husby sogn		360
Tarm kirkedistrikt		...	i Ringkøbing kommune	667	19
05 Hanning	669	967	i Ulfborg-Vemb kommune	679	341
Hanning kirkedistrikt		...	Sønder Nisum sogn	679	1 301
Finderup kirkedistrikt		...	05 Nysogn-Gammelsogn		1 325
06 Hemmet-Sønder Vium		1 293	Nysogn sogn	659	1 080
Hemmet sogn	655	666	Gammelsogn sogn	659	245
Sønder Vium sogn	655	627	06 Rindum	667	1 839
07 Hoven	ø 655	893	07 Ringkøbing	667	5 239
Hoven kirkedistrikt		...	08 Staby-Madum		1 464
Ilderhede kirkedistrikt, del af - 7)		...	Staby sogn	679	965
(08) Lyne sogn, anneks til 7:05.07	655	683	Madum sogn	679	499
09 Lønborg	ø 655	923	09 Stadil-Tim		1 835
10 Nørre Omme sogn, del af (se 9:02.07) ..	681	739	Stadil sogn	667	598
= Nørre Omme kirkedistrikt			Tim sogn	667	1 237
11 Nørre Vium-Herborg		2 519	10 Sønder Lem-Ølstrup		2 747
Nr. Vium sogn, del af (se 9:02.08) .. ø	681	1 810	Sønder Lem sogn	667	2 240
= Nørre Vium kirkedistrikt			Sønder Lem kirkedistrikt		...
Herborg	681	709	Lem Sydsogns kirkedistrikt		...
12 Skjern	669	6 504	Ølstrup sogn	667	507
(13) Stavning sogn, anneks til 7:07.14	669	817	11 Torsted-Hover		990
14 Sønder Bork-Nørre Bork		936	Torsted sogn	667	507
Sønder Bork sogn	655	488	Hover sogn	667	483
Nørre Bork sogn	655	448	12 Ulfborg	679	2 171
15 Sønder Borris-Faster		2 505	13 Vedersø	667	461
Sønder Borris sogn	669	1 507	14 Velling-Stavning		
Faster sogn	669	998	Velling sogn	667	993
(16) Sdr. Felding sogn, del af (se 9:02.16) ø	685	...	(Stavning anneksogn, 7:06.13)		
= Ilderhede kirkedistrikt, del af - 7)					

Tabel 5 (fortsat) Stifter, provstier, pastorater, sogne og kirkedistrikter pr. 1/12 1977 med folketal pr. 1/7 1976

7: Ribe stift

	Kom. nr.	Folketal 1/7 1976		Kom. nr.	Folketal 1/7 1976
7:08 <u>Malt provsti</u>		<u>54 314</u>	7:09 <u>Brande provsti</u>		<u>24 520</u>
(Kom.: 551, 559, <u>565</u> , <u>569</u> , 575, 623)			(Kom.: <u>605</u> , 611, 653)		
Pastorater:			Pastorater:		
01 Andst	575	1 407	01 Blåhøj-Filskov		
(02) Ansager, del af (se 7:05.02)	565	1 146	Blåhøj sogn	653	987
= Stenderup kirkedistrikt			(Filskov annekssogn, 7:08.04)		
03 Brørup	559	3 690	02 Brande	653	7 089
Brørup kirkedistrikt		...	Brande kirkedistrikt		...
Brørup Stationsby kirkedistrikt		...	Skærlund kirkedistrikt		...
(04) Filskov sogn, annekst til 7:09.01	565	1 007	Uhre kirkedistrikt		...
05 Føvling	569	1 398	03 Gadbjerg-Lindeballe		1 842
Føvling kirkedistrikt		...	Gadbjerg sogn	611	1 235
Stenderup kirkedistrikt		...	Lindeballe sogn	611	607
06 Gesten	575	1 466	04 Give	611	4 736
07 Grene	551	4 014	Give kirkedistrikt		...
08 Grindsted	565	9 718	Farre kirkedistrikt		...
Grindsted kirkedistrikt		...	Vorslunde kirkedistrikt		...
Nollund kirkedistrikt		...	05 Givskud	611	1 179
Urup kirkedistrikt		...	06 Nørup	605	1 790
09 Hejnsvig	565	2 276	07 Randbøl	605	1 552
Hejnsvig kirkedistrikt		...	08 Ringive	611	1 295
Vesterhede kirkedistrikt		...	Ringive kirkedistrikt		...
10 Holsted	569	3 315	Langelund kirkedistrikt		...
Holsted kirkedistrikt		...	09 Thyregod-Vester		2 460
Holsted Stationsby kirkedistrikt		...	Thyregod sogn	611	2 041
11 Lejrskov-Jordrup		1 716	Vester sogn	611	419
Lejrskov sogn	623	1 074	10 Øster Nykirke	611	1 590
Jordrup sogn	623	642	Nykirke kirkedistrikt		...
12 Lindknud		1 480	Vonge kirkedistrikt		...
Lindknud kirkedistr., i Brørup komm.	559	931			
Hovborg kirkedistr., i Holsted komm.	569	549			
13 Malt-Folding		2 843			
Malt sogn	575	1 761			
Malt kirkedistrikt		...			
Askov kirkedistrikt		...			
Folding sogn	559	1 082			
14 Skanderup	623	2 912			
15 Sdr. Omme sogn, del af (se 7:06.17) . ø	565	2 446			
= Sønder Omme kirkedistrikt					
16 Veerst-Bække		2 322			
Veerst sogn	575	636			
Bække sogn	575	1 686			
17 Vejen-Løborg		7 805			
Vejen sogn	575	7 126			
Løborg sogn	575	679			
18 Vorbasse	551	2 018			
Vorbasse kirkedistrikt		...			
Skjoldbjerg kirkedistrikt		...			
19 Åstrup-Vester Starup					
Åstrup sogn	569	1 335			
(Vester Starup annekssogn, 7:04.14)					

Noter

7:03.04, 7:03(13) og 7:04.03: 1/8 1978 ændres Gårding-Vejrup og Grimstrup-Vester Nykirke pastorater til Gårding og Vejrup-Vester Nykirke pastorater (7:03) og Grimstrup pastorat (7:04).

7:04.01: 1/10 1979 udskilles Gesing kirkedistrikt som Gesing sogn og pastorat (7478 personer 1/1 1980) af Bryndum sogn.

7:04.05: 6/8 1978 udskilles Sædden kirkedistrikt som Sædden sogn og pastorat (10264 personer 1/1 1979) af Guldager sogn.

7:04.07 og 7:04.08: 1/12 1977 udskilles Kvaglund sogn og pastorat (4324 personer 1/1 1978) af Jerne sogn.

7:05.02 og 7:08.02: 1/5 1979 udskilles Stenderup kirkedistrikt, Ansager sogn, Malt provsti, som nyt sogn, Stenderup sogn (1143 personer 1/1 1980), og sammenlægges med Ansager sogn, Varde provsti, til Ansager-Stenderup pastorat (Varde/Malt provstier = 7:05/7:08).

7:05.02, 7:05.10 og 7:08.02: 1/11 1979 sammenlægges Ansager-Stenderup og Skovlund pastorater til Ansager-Stenderup-Skovlund pastorat (Varde/Malt provstier = 7:05/7:08).

Tabel 5 (fortsat) Stifter, provstier, pastorater, sogne og kirkedistrikter pr. 1/12 1977 med folketal pr. 1/7 1976

7: Ribe stift/8: Århus stift

	Kom. nr.	Folketal 1/7 1976		Kom. nr.	Folketal 1/7 1976
<u>8: Århus stift</u>		<u>657 304</u>	8:02 <u>Horsens-Gedved provsti</u>		<u>64 123</u>
			(Kom.: <u>609, 613, 615</u>)		
8:01 <u>Them-Nørre Snede-Brødstrup provsti</u> ...		<u>23 430</u>	Pastorater:		
(Kom.: 601, <u>609</u> , 625, <u>743</u> , 749)			01 Endelave	615	249
Pastorater:			02 Gangsted-Søvind		1 721
01 Ejstrup	625	2 944	Gangsted sogn	609	381
Ejstrup kirkedistrikt	Søvind sogn	609	1 340
Gludsted kirkedistrikt	03 Hatting		1 871
02 Grødstrup	601	957	i Hedensted kommune	613	228
03 Klovborg-Tyrsting		1 401	i Horsens kommune	615	1 643
Klovborg sogn	625	1 144	04 Katstrup-Tolstrup		1 831
Tyrsting sogn	601	257	Katstrup sogn	609	562
04 Nørre Snede	625	3 190	Tolstrup sogn	609	1 269
Nørre Snede kirkedistrikt	05 Klostersogn (Horsens)	615	10 857
Hampen kirkedistrikt	06 Lundum-Hansted		1 958
05 Ring-Føvling		3 551	Lundum sogn	615	312
Ring sogn	601	2 933	Hansted sogn	615	1 646
Føvling sogn	601	618	07 Sønderbro (Horsens)	615	5 273
06 Sønder Vissing-Voerladegård		1 787	08 Tamdrup	615	1 633
Sønder Vissing sogn	601	879	09 Tyrsted-Øth		10 564
Voerladegård sogn		908	Tyrsted sogn	615	9 783
i Brødstrup kommune	601	769	Øth sogn	615	781
i Gedved kommune	609	139	10 Vor Frelzers (Horsens)	615	12 985
07 Them		5 455	11 Vær-Nebel		3 565
i Silkeborg kommune	743	2 365	Vær sogn	615	3 216
i Them kommune	749	3 090	Nebel sogn	615	349
08 Tønning-Træden-Nim-Underup		1 734	12 Ølsted-Torsted	e	6 242
Tønning sogn - 8)	601	499	Ølsted sogn		1 207
Træden sogn - 8)	601	275	i Hedensted kommune	613	1 000
Nim sogn	601	654	i Horsens kommune	615	207
Underup sogn	601	306	Torsted sogn	615	5 035
09 Vinding-Bryrup-Vrads		2 411	13 Ørridslev-Vedslet		2 660
Vinding sogn	749	359	Ørridslev sogn	609	2 139
Bryrup sogn	749	1 450	Vedslet sogn	609	521
Vrads sogn	749	602	14 Østbirk-Yding		2 714
			Østbirk sogn	609	2 338
			Yding sogn	609	376

7:06: Skjern provsti: se note til 9:02.02 mv. vedrørende Trolldhede sogn.

7:06.04 og 7:06.09: 1/1 1980 udskilles Tarm kirkedistrikt som Tarm sogn og pastorat (4012 personer 1/1 1980) af Egvad sogn, der samtidig sammenlægges med Lønborg sogn til Lønborg-Egvad pastorat.

7:06.07, 7:06(16) og 7:06(17): 1/1 1980 udskilles Ilderhede kirkedistrikt i Sønder Felding og Sønder Omme sogne, Åskov kommune, som Ilderhede sogn (633 personer 1/1 1980) og overføres til Herning provsti, Viborg stift. Delene af Ilderhede kirkedistrikt i Hoven sogn og i Sønder Omme sogn, Grindsted kommune, henlægges til de to sognes kirker. Hoven og Ilderhede sogne sammenlægges til Hoven-Ilderhede pastorat (Skjern/Herning provstier = 7:06/9:02).

7:06.11: Tallet for Nørre Vium sogn er inklusive del af Trolldhede kirkedistrikt (9:02(08)).

7:08.15: Tallet for Sønder Omme sogn er inklusive del af Ilderhede kirkedistrikt i Grindsted kommune (7:06(17)).

8:03 Skanderborg-Odder provsti

35 421

(Kom.: 727, 745, 751)

Pastorater:

01 Fruering-Vitved		2 776
Fruering sogn	745	1 615
Vitved sogn		1 161
i Skanderborg kommune	745	264
i Århus kommune	751	897
02 Gosmer-Halling		1 488
Gosmer sogn	727	536
Halling sogn	727	952
03 Gylling	727	1 035
04 Hundslund-Torrild		1 785
Hundslund sogn	727	1 308
Torrild sogn	727	477
05 Odder	727	8 534

Tabel 5 (fortsat) Stifter, provstier, pastorater, sogne og kirkedistrikter pr. 1/12 1977 med folketal pr. 1/7 1976

8: Århus stift

	Kom. nr.	Folketal 1/7 1976		Kom. nr.	Folketal 1/7 1976
06		2 123	12		1 402
Ovsted-Tåning-Hylke			Tiset	751	
Ovsted sogn	745	967	13		5 242
Tåning sogn	745	331	Tranbjerg	751	
Hylke sogn	745	825	14		15 843
07		1 282	Viby	751	
Randlev-Bjerager			8:06		<u>75 387</u>
Randlev sogn	727	614	Århus domprovsti		
Bjerager sogn	727	668	(Kom.: <u>751</u>)		
08		1 229	Pastorater:		
Saksild-Nølev			01		20 341
Saksild sogn	727	1 008	Brabrand-Sønder Årslev		
Nølev sogn	727	221	Brabrand sogn	751	19 568
09		13 664	Sønder Årslev sogn	751	773
Skanderborg Slotss.-Skanderup-Stilling			02		.
Skanderborg Slotssogn	745	5 996	Gellerup (Århus)	751	
Skanderup sogn (Skanderborg)	745	6 294	03		3 354
Stilling sogn	745	1 374	Harlev-Framlev		
10		1 505	Harlev sogn	751	924
Ørting-Falling-Alrø			Framlev sogn	751	2 430
Ørting sogn	727	804	04		6 288
Falling sogn	727	513	Hasle	751	
Alrø sogn	727	188	05		10 500
8:04		<u>5 112</u>	Møllevang (Århus)	751	8 181
Samsø-Tunø provsti			06		7 605
(Kom.: <u>727, 741</u>)			07		10 763
Pastorater:			08		8 355
01		741	09		
Besser		720	Århus Domsogn (Skt. Clemens)	751	
02		1 572	8:07		<u>83 425</u>
Kolby-Onsbjerg			Århus Nordre provsti		
Kolby sogn	741	722	(Kom.: <u>751</u>)		
Onsbjerg sogn	741	850	Pastorater:		
03		741	01		708
Nordby		618	Borum-Lyngby		
04		741	Borum sogn	751	507
Tranebjerg		2 081	Lyngby sogn	751	201
05		727	02		14 499
Tunø		121	Christians (Århus)	751	
8:05		<u>85 371</u>	03		5 851
Århus Søndre provsti			04		6 292
(Kom.: <u>727, 751</u>)			Elsted-Elev		
Pastorater:			Elsted sogn	751	5 670
01		1 749	Elev sogn	751	622
Astrup-Tulstrup-Hvilsted			05		1 974
Astrup sogn		1 091	Fårup-Sabro		
i Odder kommune	727	10	Fårup sogn	751	727
i Århus kommune	751	1 081	Sabro sogn	751	1 247
Tulstrup sogn	751	184	06		5 633
Hvilsted sogn		474	Helligånds (Århus)	751	
i Odder kommune	727	24	07		8 995
i Århus kommune	751	450	Hjortshøj-Egå		
02		6 069	Hjortshøj sogn	751	1 536
Beder-Malling			Egå sogn	751	7 459
Beder sogn	751	3 139	08		6 689
Malling sogn	751	2 930	Risskov	751	
03		751	09		10 664
Fredens (Århus)		7 435	Skt. Johannes (Århus)	751	
04		751	10		1 037
Holme		8 412	Skejby-Lisbjerg		
05		751	Skejby sogn (Århus)	751	391
Langenæs (Århus)		7 156	Lisbjerg sogn	751	646
06		751	11		4 902
Mårslet		2 591	Skødstrup	751	
07		3 989	12		5 157
Ormslev-Kolt			Tilst-Kasted		
Ormslev sogn	751	589	Tilst sogn	751	4 995
Kolt sogn	751	3 400	Kasted sogn	751	162
08		751	13		1 672
Ravnsbjerg (Århus)	Todbjerg-Mejlby		
09		751	Todbjerg sogn	751	1 098
Skt. Lukas (Århus)		9 579	Mejlby sogn	751	574
10		751	14		2 743
Skt. Pauls (Århus)		9 106	Trige-Ølsted-Spørring		
11		751	Trige sogn	751	1 700
Skåde		6 798	Ølsted sogn	751	211
			Spørring sogn	751	832

Tabel 5 (fortsat) Stifter, provstier, pastorater, sogne og kirkedistrikter pr. 1/12 1977 med folketal pr. 1/7 1976

8: Århus stift

	Kom. nr.	Folketal 1/7 1976		Kom. nr.	Folketal 1/7 1976
15			03		
Vejlby	751	6 609	Gjerrild-Hemmed		1 508
			Gjerrild sogn	725	702
8:08 <u>Ebeltoft-Rosenholm-Rønde provsti</u>		<u>25 859</u>	Hemmed sogn	725	806
(Kom.: 701, 733, 739)			04 Grenå	707	12 309
Pastorater:			05 Hammelev-Enslev		658
01 Agri-Egens		738	Hammelev sogn	707	343
Agri sogn	701	525	Enslev sogn	707	315
Egens sogn	701	213	06 Lyngby-Albøge		2 211
02 Ebeltoft-Dråby		5 465	Lyngby sogn	707	1 779
Ebeltoft sogn	701	3 732	Albøge sogn	707	432
Dråby sogn	701	1 733	07 Rimsø-Kastbjerg		664
Dråby kirkedistrikt		...	Rimsø sogn	725	356
Handrup kirkedistrikt		...	Kastbjerg sogn	725	308
03 Feldballe	739	803	08 Veggerslev-Villersø-Karlby-Voldby		1 487
04 Hornslet	733	3 906	Veggerslev sogn	725	262
05 Hvilsager-Lime		1 281	Villersø sogn	725	347
Hvilsager sogn	733	740	Karlby sogn	725	137
Lime sogn	733	541	Voldby sogn	725	741
06 Hyllested-Rasmus		1 322	09 Ørum-Ginnerup		2 443
Hyllested sogn	701	401	Ørum sogn	725	1 756
Rasmus sogn	701	921	Ginnerup sogn	725	687
07 Knebel-Rolsø		1 060	10 Ålsø-Hoed-Vejlby-Homå		2 873
Knebel sogn	701	535	Ålsø sogn	707	1 917
Rolsø sogn	701	525	Hoed sogn	707	257
08 Mygind-Krogsbæk-Skørring-Søby-Skader- Halling - 9)		1 802	Vejlby sogn	707	321
Mygind sogn	733	120	Homå sogn	707	378
Krogsbæk sogn	733	426	8:10 <u>Rougsø-Sønderhald-Midtdjurs provsti</u> ..		<u>22 527</u>
Skørring sogn	733	321	(Kom.: 721, 735, 747)		
Søby sogn	733	438	Pastorater:		
Skader sogn	733	237	01 Fausing-Auning		3 005
Halling sogn	733	260	Fausing sogn		684
09 Mørke		2 574	i Rougsø kommune	735	95
i Rosenholm kommune	733	1 838	i Sønderhald kommune	747	589
i Rønde kommune	739	736	Auning sogn	747	2 321
10 Thorsager-Bregnet		4 055	02 Gjesing-Nørager		1 501
Thorsager sogn	739	1 585	Gjesing sogn	735	768
Bregnet sogn	739	2 470	Nørager sogn	735	733
11 Tirstrup-Fuglslev-Nødager			03 Holbæk-Udby-Voer-Estruplund		1 336
Tirstrup sogn	701	939	Holbæk sogn	735	490
Fuglslev sogn	701	197	Udby sogn	735	286
(Nødager annekssogn, 8:10.07)			Voer sogn	735	280
12 Tved-Helgenæs-Vistoft		1 717	Estruplund sogn	735	280
Tved sogn	701	741	04 Kolind-Ebdrup-Skarresø		1 721
Helgenæs sogn	701	408	Kolind sogn	721	1 273
Vistoft sogn	701	568	Ebdrup sogn	721	146
8:09 <u>Grenå-Nørre Djurs provsti</u>		<u>26 128</u>	Skarresø sogn	721	302
(Kom.: 707, 725)			05 Marie Magdalene-Koed		3 190
Pastorater:			Marie Magdalene sogn	721	2 622
01 Anholt	707	166	Koed sogn	721	568
02 Fjellerup-Glesborg		1 809	06 Nimtofte-Tøstrup		1 239
Fjellerup sogn	725	700	Nimtofte sogn	721	838
Glesborg sogn	725	1 109	Tøstrup sogn	721	401
			(07) Nødager sogn, annekst til 8:08.11	721	820

Tabel 5 (fortsat) Stifter, provstier, pastorater, sogne og kirkedistrikter pr. 1/12 1977 med folketal pr. 1/7 1976

8: Århus stift

	Kom. nr.	Folketal 1/7 1976		Kom. nr.	Folketal 1/7 1976
08		3 286	8:12 <u>Hobro-Purhus provsti</u>		<u>21 745</u>
			(Kom.: 729, 823)		
	747	1 121			
	747	2 165			
09		2 767	Pastorater:		
	735	1 130	01 Asferg-Fårup		2 002
	735	1 637	Asferg sogn	729	968
10		2 014	Fårup sogn	729	1 034
	735	2 014			
11		1 648	02 Glenstrup-Skjellerup		1 215
	747	603	Glenstrup sogn	823	765
	747	212	Skjellerup sogn	823	450
	747	261	03 Hobro	823	8 395
	747	572	04 Kousted-Råsted		
			Kousted sogn	729	256
8:11 <u>Mariager-Nørhald provsti</u>		<u>17 184</u>	(Råsted annekssogn, 8:13.07)		
(Kom.: 719, 723, 815)			05 Nørbæk-Sønderbæk-Læsten		908
Pastorater:			Nørbæk sogn	729	309
01 Falslev-Vindblæs		2 736	Sønderbæk sogn	729	364
Falslev sogn	719	1 760	Læsten sogn	729	235
Vindblæs sogn		976	06 Spentrup-Gassum		3 078
i Mariager kommune	719	649	Spentrup sogn	729	2 035
i Hadsund kommune	815	327	Gassum sogn	729	1 043
02 Gjerlev-Enslev		1 373	07 Sdr. Onsild-Nr. Onsild-Hvornum-Snæbum .		2 019
Gjerlev sogn	723	1 035	Sønder Onsild sogn	823	795
Enslev sogn	723	338	Nørre Onsild sogn	823	273
03 Hald-Kærby		959	Hvornum sogn	823	695
Hald sogn	723	750	Snæbum sogn	823	256
Kærby sogn	723	209	08 Øls-Hørby-Døstrup		2 071
04 Harridslev-Albæk-Støvring		1 854	Øls sogn	823	368
Harridslev sogn	723	1 041	Hørby sogn	823	1 116
Albæk sogn	723	423	Døstrup sogn	823	587
Støvring sogn	723	390	09 Øster Bjerregrav-Ålum		1 801
05 Hem-Sem-Vester Tørslev-Svenstrup		1 108	Øster Bjerregrav sogn	729	1 090
Hem sogn	719	396	Ålum sogn	729	711
Sem sogn	719	188	8:13 <u>Randers-Hadsten provsti</u>		<u>73 769</u>
Vester Tørslev sogn	719	150	(Kom.: 709, 731)		
Svenstrup sogn	719	374	Pastorater:		
06 Mariager	719	2 593	01 Borup	731	2 438
07 Råby-Sødring		1 028	02 Dronningborg-Gimming		4 100
Råby sogn	723	635	Dronningborg sogn	731	3 704
Sødring sogn	723	393	Gimming sogn	731	396
08 Tvede-Linde-Mellerup		2 178	03 Hadsten-Over og Neder Hadsten-Nørre		
Tvede sogn	723	361	Galten-Vissing		5 996
Linde sogn	723	1 082	Hadsten sogn	709	3 523
Mellerup sogn	723	735	Over og Neder Hadsten sogn	709	1 684
09 Udbyneder-Kastbjerg		1 727	Nørre Galten sogn	709	454
Udbyneder sogn	719	1 469	Vissing sogn	709	335
Kastbjerg sogn	719	258	04 Haslund-Ølst		1 819
10 Øster Tørslev-Dalbyneder-Dalbyover		1 628	Haslund sogn	731	1 304
Øster Tørslev sogn	723	1 040	Ølst sogn	731	515
Dalbyneder sogn	723	175	05 Krstrup	731	6 558
Dalbyover sogn	723	413	06 Lyngå-Skjød-Lerbjerg		
			Lyngå sogn	709	580
			Lerbjerg sogn	709	158
			(Skjød annekssogn, 8:14.10)		

Tabel 5 (fortsat) Stifter, provstier, pastorater, sogne og kirkedistrikter pr. 1/12 1977 med folketal pr. 1/7 1976

8: Århus stift

	Kom. nr.	Folketal 1/7 1976		Kom. nr.	Folketal 1/7 1976
(07) Råsted sogn, anneks til 8:12.04	731	509	11 Skorup-Tvilum		1 837
08 Skt. Andreas-Lem		6 893	Skorup sogn		315
Skt. Andreas sogn (Randers)	731	6 625	i Gjern kommune	705	246
Lem sogn	731	268	i Hvorslev kommune	767	69
09 Skt. Clemens (Randers)	731	14 647	Tvilum sogn	705	1 522
10 Skt. Mortens (Randers)	731	8 404	(12) Svostrup sogn, anneks til 8:15.06	705	1 015
11 Skt. Peders (Randers)	731	9 458	13 Søften-Folby		3 265
12 Tånum-Hornbæk		2 364	Søften sogn	713	1 920
Tånum sogn	731	387	Folby sogn	713	1 345
Hornbæk sogn	731	1 977	(14) Voel sogn, anneks til 8:15.08	705	941
13 Voldum-Rud		1 273	15 Øster Velling-Helstrup-Grensten		1 856
Voldum sogn	709	844	Øster Velling sogn	717	335
Rud sogn	709	429	Helstrup sogn	717	301
14 Vorup	731	6 777	Grensten sogn	717	1 220
15 Ødum-Hadbjerg		1 795	8:15 <u>Silkeborg-Ry-Galten-Hørning provsti ..</u>		<u>65 679</u>
Ødum sogn	709	1 227	(Kom.: 703, 715, 737, 743)		
Hadbjerg	709	568	Pastorater:		
8:14 <u>Frijsenborg provsti</u>		<u>32 144</u>	01 Alderslyst-Balle	e	17 782
(Kom.: 705, 711, 713, 717, 767)			Alderslyst sogn (Silkeborg)	743	12 859
Pastorater:			Balle sogn	743	4 923
01 Dallerup-Låsby			02 Alling-Tulstrup	e	949
Dallerup sogn	705	1 280	Alling sogn	737	220
(Låsby anneksogn, 8:15.09)			Tulstrup sogn	737	729
02 Gjern-Skannerup		1 804	03 Blegind-Hørning-Adslev		5 055
Gjern sogn	705	1 161	Blegind sogn	715	313
Skannerup sogn	705	643	Hørning sogn	715	4 217
03 Grundfør-Vitten-Haldum		4 888	Adslev sogn	715	525
Grundfør sogn	713	2 225	04 Dover	e	737
Vitten sogn	713	342	Dover kirkedistrikt		...
Haldum sogn	713	2 321	Ry kirkedistrikt		...
04 Hammel-Voldby		5 139	05 Gammel Rye	737	1 285
Hammel sogn	711	4 408	06 Gødvad-Svostrup		
Voldby sogn	711	731	Gødvad sogn	743	2 513
05 Haurum-Sall-Houlbjerg-Granslev		2 203	(Svostrup anneksogn, 8:14.12)		
Haurum sogn	711	380	07 Kragelund-Funder		3 127
Sall sogn	711	598	Kragelund sogn	743	1 124
Houlbjerg sogn	717	752	Funder sogn	743	2 003
Granslev sogn	717	473	08 Linå-Voel		
06 Lading	711	999	Linå sogn	743	5 781
07 Langå-Torup		2 907	(Voel anneksogn, 8:14.14)		
Langå sogn	717	2 714	(09) Låsby sogn, anneks til 8:14.01	737	1 805
Torup sogn	717	193	10 Mariehøj (Silkeborg)	743	6 403
08 Laurbjerg-Værum-Ørum		1 945	11 Sejling-Sinding		856
Laurbjerg sogn	717	914	Sejling sogn	743	464
Værum sogn	717	446	Sinding sogn	743	392
Ørum sogn	717	585	12 Serup-Lemming		1 429
09 Røgen-Sporup-Søby		1 511	Serup sogn	743	725
Røgen sogn	711	340	Lemming sogn	743	704
Sporup sogn	711	630	13 Silkeborg	743	5 599
Søby sogn	711	541	14 Sjelle-Skørring	e	764
(10) Skjød sogn, anneks til 8:13.06	711	554	Sjelle sogn	703	418
			Skørring sogn	703	346
			15 Skivholme-Skovby	e	2 330
			Skivholme sogn	703	918
			Skovby sogn	703	1 412

Tabel 5 (fortsat) Stifter, provstier, pastorater, sogne og kirkedistrikter pr. 1/12 1977 med folketal pr. 1/7 1976

8: Århus stift/9: Viborg stift

	Kom. nr.	Folketal 1/7 1976		Kom. nr.	Folketal 1/7 1976
16 Storning-Stjør-Galten	ø	4 438	08 Hinge-Vinderslev		2 008
Storning sogn	703	550	Hinge sogn	771	749
Stjør sogn	703	772	Vinderslev sogn	771	1 259
Galten sogn	703	3 116	09 Ikast	ø 663	13 177
17 Veng-Mesing		1 332	Ikast kirkedistrikt		...
Veng sogn	715	1 039	Favrholt kirkedistrikt		...
Mesing sogn	715	293	Isenvad kirkedistikt		...
9: Viborg stift		<u>373 639</u>	10 Karup	769	3 747
9:01 <u>Ikast provsti</u>		<u>44 989</u>	11 Levring-Hørup		4 684
(Kom.: 651, <u>663</u> , <u>769</u> , 771)			Levring sogn	771	732
Pastorater:			Hørup sogn	771	3 952
01 Avlum-Hodsager		4 333	12 Sjørslev-Almind		
Avlum sogn	651	3 644	Sjørslev sogn	771	1 225
Hodsager sogn	651	689	(Almind annekssogn, 9:07.01)		
02 Bording	663	3 280	13 Torning	771	2 597
Bording kirkedistrikt		...	Torning kirkedistrikt		...
Christianshede kirkedistrikt		...	Grathe kirkedistrikt		...
03 Engesvang	663	2 230	14 Vium-Lysgård		
04 Frederiks	769	2 585	Vium sogn	771	791
05 Grove-Simmelkær-Ilskov			(Lysgård annekssogn, 9:07.04)		
Grove sogn	651	240	9:02 <u>Herning provsti</u>		<u>69 562</u>
(Simmelkær-Ilskov annekssogne, 9:02.11)			(Kom.: 657, <u>663</u> , 677, <u>681</u> , <u>685</u>)		
06 Grønbæk	771	2 141	Pastorater:		
07 Haderup	651	1 951	01 Arnborg	657	1 478
Haderup kirkedistrikt		...	Arnborg kirkedistrikt		...
Over Feldborg kirkedistrikt		...	Fasterholt kirkedistrikt		...
			02 Assing	ø 685	2 556
			Assing kirkedistrikt		...
			Troldhede kirkedistrikt, del af - 10)		...
			03 Fredens (Herning)	657	6 300
			04 Gjellerup	657	5 982
			05 Hedeager (Herning)	657	5 885
			06 Herning	657	7 973
			(07) Nr. Omme sogn, del af (se 7:06.10)	677	1 227
			= Ørnhøj kirkedistrikt		...
			(08) Nr. Vium sogn, del af (se 7:06.11) .. ø	681	...
			= Troldhede kirkedistrikt, del af - 10)		...
			09 Rind	ø 657	5 124
			Rind kirkedistrikt		...
			Kølkær kirkedistrikt		...
			Kollund kirkedistrikt		...
			10 Skt. Johannes (Herning)	657	7 413
			(11) Simmelkær-Ilskov s., annekst til 9:01.05		
			Simmelkær sogn	657	618
			Ilskov sogn		1 157
			i Herning kommune	657	910
			i Ikast kommune	663	247
			12 Skarrild	685	1 205
			Skarrild kirkedistrikt		...
			Karstoft kirkedistrikt		...
			13 Snebjerg	657	3 044
			14 Studsgård-Havnstrup		1 375
			Studsgård sogn	657	922
			Havnstrup sogn	657	453
			15 Sunds	657	3 225

Noter

8:02.12: 1/8 1979 overføres Ølsted sogn, Horsens kommune, til Torsted sogn, og Ølsted sogn, Hedensted kommune, til Hedensted provsti, Haderslev stift. Samtidig deles Ølsted-Torsted pastorat i Ølsted pastorat, Hedensted provsti (6:01), Haderslev stift, og Torsted pastorat, Horsens-Gedved provsti (8:02), Århus stift.

8:05.08 og 8:05.14: 31/10 1976 udskiltes Ravnsbjerg sogn og pastorat (7864 personer 1/1 1977) af Viby sogn.

8:06.01 og 8:06.02: 1/8 1977 udskiltes Gøllerup sogn og pastorat (9887 personer 1/1 1978) af Brabrand sogn.

8:15.01: 1/12 1978 deles Alderslyst-Balle pastorat i Alderslyst og Balle pastorater.

8:15.02 og 8:15.04: 1/5 1978 udskilles Ry kirkedistrikt som Ry sogn og pastorat (3537 personer 1/1 1979) af Dover sogn, der samtidig sammenlægges med Alling-Tulstrup pastorat til Dover-Alling-Tulstrup pastorat.

8:15.14 og 8:15.15: 1/7 1979 ændres Sjelle-Skørring og Skivholme-Skovby pastorater til Skivholme-Sjelle-Skørring og Skovby pastorater.

8:15.16: 1/12 1978 deles Storning-Stjør-Galten pastorat i Galten og Storning-Stjør pastorater.

Tabel 5 (fortsat) Stifter, provstier, pastorater, sogne og kirkedistrikter pr. 1/12 1977 med folketal pr. 1/7 1976

9: Viborg stift

	Kom. nr.	Folketal 1/7 1976		Kom. nr.	Folketal 1/7 1976
16 Sdr. Felding s., del af (se 7:06.16) e	685	2 270	16 Vejrum	671	678
Sønder Felding kirkedistrikt	17 Venø	671	114
Troldhede kirkedistrikt, del af - 10)	18 Ølby-Åsp-Fovsing		2 018
17 Timring	677	1 323	Ølby sogn	671	458
Timring kirkedistrikt	Åsp sogn	671	1 101
Tiphede kirkedistrikt	Fovsing sogn	671	459
18 Tjørring	657	4 729			
19 Vildbjerg-Nøvling		3 610	9:04 <u>Lemvig provsti</u>		<u>24 802</u>
Vildbjerg sogn	677	2 857	(Kom.: 665, 673)		
Nøvling sogn	677	753			
20 Vinding-Vind		2 071	Pastorater:		
Vinding sogn	677	1 529	01 Bøvling-Flynder		2 218
Vind sogn	677	542	Bøvling sogn	665	1 339
21 Ørre-Sinding		997	Flynder sogn	665	879
Ørre sogn	657	347	02 Dybe-Ramme-Fjaltring-Trans		1 986
Sinding sogn	657	650	Dybe sogn	665	372
			Ramme sogn	665	1 129
9:03 <u>Holstebro provsti</u>		<u>62 180</u>	Fjaltring sogn	665	393
(Kom.: 661, 671, 683)			Trans sogn	665	92
			03 Gudum-Fabjerg		1 740
Pastorater:			Gudum sogn	665	1 123
01 Borbjerg	661	2 452	Fabjerg sogn	665	617
Borbjerg kirkedistrikt	04 Harboør-Engbjerg		2 315
Hogager kirkedistrikt	Harboør sogn	673	2 234
02 Ejsing	683	1 116	Engbjerg sogn	673	81
03 Hjerm	671	1 576	05 Hove-Hygum-Tørring		1 326
Hjerm kirkedistrikt	Hove sogn	665	588
Feldborg kirkedistrikt	Hygum sogn	665	293
04 Holstebro	661	13 152	Tørring sogn	665	445
05 Idum-Råsted		787	06 Lemvig-Nørlem-Heldum		7 450
Idum sogn	661	598	Lemvig sogn	665	5 597
Råsted sogn	661	189	Nørlem sogn	665	1 265
06 Mejrup	661	1 846	Heldum sogn	665	588
07 Måbjerg	661	3 995	07 Lomborg-Rom		1 281
08 Navr-Sir		1 062	Lomborg sogn	665	918
Navr sogn	661	721	Rom sogn	665	363
Sir sogn	661	341	08 Møborg-Nees		1 470
09 Nørre Felding-Tvis		3 644	Møborg sogn	665	879
Nørre Felding sogn	661	818	Nees sogn	665	591
Tvis sogn	661	2 826	09 Nørre Nisum	665	1 711
10 Nørrelands (Holstebro)	661	8 651	10 Thyborøn	673	2 627
11 Resen-Humlum		3 035	11 Vandborg-Ferring		678
Resen sogn	671	965	Vandborg sogn	665	453
Humlum sogn	671	2 070	Ferring sogn	665	225
12 Ryde-Handbjerg		1 166			
Ryde sogn	683	741	9:05 <u>Salling provsti</u>		<u>21 143</u>
Handbjerg sogn	683	425	(Kom.: 777, 781, 783)		
13 Sahl	683	3 528			
Sahl kirkedistrikt	Pastorater:		
Vinderup kirkedistrikt	01 Balling-Volling-Krejbjerg		1 678
14 Sevel	683	2 359	Balling sogn	781	1 080
Sevel kirkedistrikt	Volling sogn	781	131
Trandum kirkedistrikt	Krejbjerg sogn	781	467
Herrup kirkedistrikt	02 Brøndum-Hvidbjerg		644
15 Struer-Gimsing		11 001	Brøndum sogn	781	353
Struer sogn	671	8 724	Hvidbjerg sogn	781	291
Gimsing sogn	671	2 277			

Tabel 5 (fortsat) Stifter, provstier, pastorater, sogne og kirkedistrikter pr. 1/12 1977 med folketal pr. 1/7 1976

9: Viborg stift

	Kom. nr.	Folketal 1/7 1976		Kom. nr.	Folketal 1/7 1976
03 Durup-Tøndering-Nautrup		1 911	05 Højslev-Dommerby-Lundø		3 141
Durup sogn	777	1 188	Højslev sogn	779	1 710
Tøndering sogn	777	365	Dommerby sogn	779	1 304
Nautrup sogn	777	358	Lundø sogn	779	127
04 Fur	783	1 189	06 Kobberup-Feldingbjerg		2 908
05 Glyngøre-Sæby-Vile		1 630	Kobberup sogn		1 327
Glyngøre sogn	777	1 320	i Fjends kommune	763	347
Sæby sogn	777	199	i Skive kommune	779	980
Vile sogn	777	111	Feldingbjerg sogn	763	1 581
06 Grinderslev-Grønning-Thise		2 030	07 Nørre Borris-Gammelstrup		956
Grinderslev sogn	783	1 287	Nørre Borris sogn	763	734
Grønning sogn	783	244	Gammelstrup sogn	763	222
Thise sogn	783	499	08 Skive-Resen		12 495
07 Hjerk-Harre		963	Skive sogn	779	10 621
Hjerk sogn	777	483	Resen sogn	779	1 874
Harre sogn	777	480	09 Vridsted-Fly		1 282
08 Jebjerg-Lyby		1 744	Vridsted sogn	763	570
Jebjerg sogn	783	1 216	Fly sogn	763	712
Lyby sogn	783	528	Fly kirkedistrikt		...
09 Junget-Torum		1 003	Iglsø kirkedistrikt		...
Junget sogn	783	448	10 Vroue-Resen		1 330
Torum sogn	783	555	Vroue sogn	763	1 067
10 Lem-Vejby-Håsum-Ramsing		2 059	Resen sogn	763	263
Lem sogn	781	933	11 Ørslevkloster-Ørum		1 373
Vejby sogn	781	219	Ørslevkloster sogn	779	1 071
Håsum sogn	781	301	Ørum sogn	779	302
Ramsing sogn	781	606			
11 Oddense-Otting		953	9:07 <u>Viborg domprovsti</u>		<u>38 883</u>
Oddense sogn	781	848	(Kom.: 762, 791)		
Otting sogn	781	105	Pastorater:		
12 Roslev-Rybjerg		1 653	(01) Almind sogn, anneks til 9:01.12	791	1 230
Roslev sogn	777	1 342	02 Asmild-Tapdrup		5 625
Rybjerg sogn	777	311	Asmild sogn	791	5 006
13 Rødding-Lihme		2 372	Tapdrup sogn	791	619
Rødding sogn	781	1 540	03 Dollerup-Finderup-Ravnstrup		2 540
Lihme sogn	781	832	Dollerup sogn		1 594
14 Selde-Åsted		1 314	i Karup kommune	769	305
Selde sogn	783	731	i Viborg kommune	791	1 289
Åsted sogn	783	583	Finderup sogn		355
9:06 <u>Skive-Fjends provsti</u>		<u>34 298</u>	i Karup kommune	769	16
(Kom.: 763, 779)			i Viborg kommune	791	339
Pastorater:			Ravnstrup sogn	791	591
01 Daugbjerg-Mønsted-Smøllerup		2 135	i Karup kommune	769	16
Daugbjerg sogn	763	577	i Viborg kommune	791	339
Mønsted sogn	763	799	(04) Lysgård sogn, anneks til 9:01.14		556
Smøllerup sogn	763	759	i Karup kommune	769	227
02 Egeris	779	6 492	i Viborg kommune	791	329
03 Estvad-Rønbjerg		991	05 Søndre (Viborg)	791	11 517
Estvad sogn	779	687	06 Tårup-Kvols		661
Rønbjerg sogn	779	304	Tårup sogn	791	520
04 Hem-Hindborg-Dølby		1 195	Kvols sogn	791	141
Hem sogn	779	716	07 Vestervang (Viborg)	791	5 103
Hindborg sogn	779	178	08 Viborg Domsogn	791	7 911
Dølby sogn	779	301	09 Vinkel-Sønder Rind		1 246
			Vinkel sogn	791	543
			Sønder Rind sogn	791	703

Tabel 5 (fortsat) Stifter, provstier, pastorater, sogne og kirkedistrikter pr. 1/12 1977 med folketal pr. 1/7 1976

9: Viborg stift

	Kom. nr.	Folketal 1/7 1976		Kom. nr.	Folketal 1/7 1976
10 Vorde-Fiskbæk-Romlund		2 494	15 Ørum-Viskum-Vejrum		2 388
Vorde sogn	791	1 062	Ørum sogn	789	1 429
Fiskbæk sogn	791	1 139	Viskum sogn	789	340
Romlund sogn	791	293	Vejrum sogn	789	619
9:08 <u>Bjerringbro-Hvorslev-Tjele provsti ...</u> (Kom.: 761, <u>767</u> , 789)		<u>26 563</u>	9:09 <u>Sydvesthimmerlands provsti</u> (Kom.: 775, 793, 833)		<u>20 443</u>
Pastorater:			Pastorater:		
01 Bjerring-Mammen		1 776	01 Brorstrup-Ravnkilde		1 712
Bjerring sogn	761	1 188	Brorstrup sogn	833	553
Mammen sogn	761	588	Ravnkilde sogn	833	1 159
02 Bjerringbro	761	4 596	02 Gedsted-Fjelsø		1 888
03 Hjermind-Lee-Hjorthede		1 118	Gedsted sogn	793	1 268
Hjermind sogn	761	342	Fjelsø sogn	793	620
Lee sogn	761	383	(03) Haverslev sogn, anneks til 10:08.12 ...	833	787
Hjorthede sogn	761	393	04 Hersom-Vester Bjerregrav-Klejtrup		1 777
04 <u>Hvorslev-Gerning-Vellev</u> e		3 144	Hersom sogn	775	403
Hvorslev sogn	767	1 634	Vester Bjerregrav sogn	775	428
Gerning sogn	767	453	Klejtrup sogn	775	946
Vellev sogn	767	1 057	05 Hvam-Hvilsom		1 133
05 Høbjerg-Elsborg		1 267	Hvam sogn	793	730
Høbjerg sogn	761	718	Hvilsom sogn	793	403
Elsborg sogn	761	549	06 Kongens Tisted-Binderup-Durup		1 815
06 Rødding-Løvel-Pederstrup		1 727	Kongens Tisted sogn	833	339
Rødding sogn	789	810	Binderup sogn	833	370
Løvel sogn	789	779	Durup sogn	833	1 106
Pederstrup sogn	789	138	07 Låstrup-Skals		2 202
07 Sahl-Gullev		845	Låstrup sogn	775	479
Sahl sogn	761	509	Skals sogn	775	1 723
Gullev sogn	761	336	08 Rørbæk-Grynderup-Stenild		1 389
08 Tjele-Nørre Vinge		538	Rørbæk sogn	833	565
Tjele sogn	789	383	Grynderup sogn	833	334
Nørre Vinge sogn	789	155	Stenild sogn	833	490
09 Ulstrupbro	e	767	09 Simested-Testrup		1 423
10 Vammen-Lindum-Bigum		1 355	Simested sogn	793	1 152
Vammen sogn	789	790	Testrup sogn	793	271
Lindum sogn	789	445	10 Ulbjerg-Lynderup		1 241
Bigum sogn	789	120	Ulbjerg sogn	775	978
11 Vejerslev-Aidt-Thorsø		2 299	Lynderup sogn	775	263
Vejerslev sogn	767	472	11 Vester Bølle	793	476
Aidt sogn	767	483	12 Vester Tostrup-Roum		2 007
Thorsø sogn	767	1 344	Vester Tostrup sogn	775	888
12 Vester Velling-Skjern-Sønder Vinge		1 497	Roum sogn	775	1 119
Vester Velling sogn	767	468	13 Ålestrup-Øster Bølle		2 593
Skjern sogn	761	587	Ålestrup sogn	793	2 175
Sønder Vinge sogn	767	442	Øster Bølle sogn	793	418
13 Vindum	761	2 104	9:10 <u>Vesthimmerlands provsti</u> (Kom.: 809, 827, 861)		<u>30 776</u>
Vindum kirkedistrikt		...	Pastorater:		
Brandstrup kirkedistrikt		...	01 Gislum-Vognsild		1 604
14 Vorning-Kvorning-Hammershøj		1 909	Gislum sogn	861	423
Vorning sogn	789	556	Vognsild sogn		1 181
Kvorning sogn	789	481	i Farsø kommune	809	106
Hammershøj sogn	789	872	i Års kommune	861	1 075

Tabel 5 (fortsat) Stifter, provstier, pastorater, sogne og kirkedistrikter pr. 1/12 1977 med folketal pr. 1/7 1976

9: Viborg stift/10: Ålborg stift

	Kom. nr.	Folketal 1/7 1976		Kom. nr.	Folketal 1/7 1976
02 Lovns-Alstrup		1 024	09 Strandby-Farsø		4 606
Lovns sogn	809	852	Strandby sogn	809	998
Alstrup sogn	809	172	Farsø sogn	809	3 608
03 Løgstør-Løgsted		4 409	10 Ullits-Fovlum-Svingelbjerg	ø	1 002
Løgstør sogn	827	3 944	Ullits sogn	809	340
Løgsted sogn	827	465	Fovlum sogn	809	451
04 Næsborg-Kornum-Aggersborg		1 460	Svingelbjerg sogn	809	211
Næsborg sogn	827	475	11 Ulstrup-Gundersted		1 961
Kornum sogn	827	367	Ulstrup sogn	861	1 483
Aggersborg sogn	827	618	Gundersted sogn	861	478
05 Overlade-Hyllebjerg		1 361	12 Vester Hornum-Flejsborg		1 059
Overlade sogn	827	1 210	Vester Hornum sogn	809	687
Hyllebjerg sogn	809	151	Flejsborg sogn	809	372
06 Ranum-Malle		2 152	13 Vilsted-Vindblæs		1 092
Ranum sogn	827	1 882	Vilsted sogn	827	552
Malle sogn	827	270	Vindblæs sogn	827	540
07 Skarp Salling-Oudrup		843	14 Års-Havbro		6 711
Skarp Salling sogn	827	554	Års sogn	861	6 015
Oudrup sogn	827	289	Havbro sogn	861	696
08 Skivum-Giver-Blære		1 492	10: Ålborg stift		498 790
Skivum sogn	861	711	-----		-----
Giver sogn	861	252	10:01 Morsø provsti		24 644
Blære sogn	861	529	(Kom.: 773)		

Noter

9:01.09: 1/10 1979 udskilles Isenvad kirkedistrikt som Isenvad sogn og pastorat (1070 personer 1/1 1980) af Ikast sogn.

9:02: Herning provsti: se note til 7:06.07 mv. vedrørende Ilderhede sogn.

9:02.02, 9:02(08) og 9:02.16: 1/1 1980 udskilles Trolldhede kirkedistrikt i Nørre Vium sogn som Trolldhede sogn (905 personer 1/1 1980) og overføres til Skjern provsti, Ribe stift. Delene af Trolldhede kirkedistrikt i Assing og Sønder Felding sogne henlægges til de to sognes kirker. Sønder Felding og Trolldhede sogne sammenlægges til Sønder Felding-Trolldhede pastorat (Herning/Skjern provstier = 9:02/7:06).

9:02.09: 1/9 1979 udskilles Kølkær og Kollund kirkedistrikter som Kølkær (1122 personer 1/1 1980) og Kollund (368 personer 1/1 1980) sogne af Rind sogn og sammenlægges til Kølkær-Kollund pastorat.

9:02.16: Tallet for Sønder Felding sogn er inklusive del af Ilderhede kirkedistrikt (7:06.16).

9:08.04 og 9:08.09: 1/12 1977 udskiltes Ulstrupbro sogn og pastorat (1635 personer 1/1 1978) af Hvorslev og Vellev sogne. Samtidig blev Hvorslev-Gerning og Vellev pastorater sammenlagt til Hvorslev-Gerning-Vellev pastorat.

9:10.10: 1/12 1976 udskiltes Svingelbjerg kirkedistrikt, Vester Bølle sogn, Vesthimmerlands provsti, som nyt sogn, Svingelbjerg sogn (220 personer 1/1 1977), der sammenlægges med Ullits-Fovlum pastorat til Ullits-Fovlum-Svingelbjerg pastorat.

Pastorater:

01 Alsted-Sønder Dråby		632
Alsted sogn	773	279
Sønder Dråby sogn	773	353
02 Dragstrup-Skallerup		527
Dragstrup sogn	773	261
Skallerup sogn	773	266
03 Flade-Bjergby		946
Flade sogn	773	571
Bjergby sogn	773	375
04 Frøslev-Møllerup-Ovtrup		1 192
Frøslev sogn	773	540
Møllerup sogn	773	246
Ovtrup sogn	773	406
05 Galtrup-Øster Jølby		1 086
Galtrup sogn	773	563
Øster Jølby sogn	773	523
06 Karby-Tæbring-Rakkeby		1 252
Karby sogn	773	711
Tæbring sogn	773	308
Rakkeby sogn	773	233
07 Ljørslev-Ørding		806
Ljørslev sogn	773	244
Ørding sogn	773	562
08 Lødderup-Elsø		1 728
Lødderup sogn	773	1 494
Elsø sogn	773	234
09 Nykøbing Mors		8 539

Tabel 5 (fortsat) Stifter, provstier, pastorater, sogne og kirkedistrikter pr. 1/12 1977 med folketal pr. 1/7 1976

10: Ålborg stift

	Kom. nr.	Folketal 1/7 1976		Kom. nr.	Folketal 1/7 1976
10 Redsted-Hvidbjerg		1 491	11 Visby-Heltborg-Hassing-Villerslev		1 436
Redsted sogn	773	770	Visby sogn	785	150
Hvidbjerg sogn	773	721	Heltborg sogn	785	522
Hvidbjerg kirkedistrikt		...	Hassing sogn	785	289
Agerø kirkedistrikt		...	Villerslev sogn	785	475
11 Sejerslev-Ejerslev-Jørsby		1 376	10:03 Thisted provsti		<u>30 271</u>
Sejerslev sogn	773	915	(Kom.: 765, 787)		
Ejerslev sogn	773	324	Pastorater:		
Jørsby sogn	773	137	01 Harring-Stagstrup		1 450
12 Solbjerg-Sundby		1 300	Harring sogn	787	218
Solbjerg sogn	773	632	Stagstrup sogn	787	1 232
Sundby sogn	773	668	02 Hillerslev-Kåstrup		1 233
13 Tødsø-Erslev		1 619	Hillerslev sogn	787	1 140
Tødsø sogn	773	841	Kåstrup sogn	787	93
Erslev sogn	773	778	03 Hundborg-Jannerup		2 028
14 Vejerslev-Blidstrup		1 016	Hundborg sogn	787	1 866
Vejerslev sogn	773	745	Hundborg kirkedistrikt		...
Blidstrup sogn	773	271	Vorupør kirkedistrikt		...
15 Øster Assels-Vester Assels		1 134	Jannerup sogn	787	162
Øster Assels sogn	773	869	04 Hunstrup-Østerild		1 318
Vester Assels sogn	773	265	Hunstrup sogn	787	474
10:02 Sydthy provsti		<u>16 568</u>	Østerild sogn	787	844
(Kom.: 675, 785)			05 Nors-Tved		1 647
Pastorater:			Nors sogn	787	1 355
01 Bedsted-Grurup		1 881	Tved sogn	787	292
Bedsted sogn	785	1 711	06 Nørhå-Sønderhå-Hørsted		1 015
Grurup sogn	785	170	Nørhå sogn	787	490
02 Boddum-Ydby		1 189	Nørhå kirkedistrikt		...
Boddum sogn	785	221	Stenbjerg kirkedistrikt		...
Ydby sogn	785	968	Sønderhå sogn	787	404
03 Helligsø-Gettrup		551	Hørsted sogn	787	121
Helligsø sogn	785	252	07 Sennels	787	1 038
Gettrup sogn	785	299	08 Sjørring-Torsted		1 571
04 Hurup	785	2 905	Sjørring sogn	787	1 372
05 Hvidbjerg-Lyngs		2 358	Torsted sogn	787	199
Hvidbjerg sogn	675	1 964	09 Skinnerup	787	276
Lyngs sogn	675	394	10 Skjoldborg-Kallerup		851
06 Hvidbjerg Vesten Å-Ørum-Lodbjerg		610	Skjoldborg sogn	787	642
Hvidbjerg Vesten Å sogn	785	357	Kallerup sogn	787	209
Ørum sogn - ll)	785	205	11 Snedsted	787	1 968
Lodbjerg sogn - ll)	785	38	12 Thisted-Tilsted		12 850
07 Hørdum-Skyum		1 562	Thisted sogn	787	11 167
Hørdum sogn	785	1 255	Tilsted sogn	787	1 683
Skyum sogn	785	307	13 Vang	787	513
08 Jegindø	675	631	14 Vester Vandet-Øster Vandet		1 105
09 Søndbjerg-Odby		981	Vester Vandet sogn		884
Søndbjerg sogn	675	423	Klitmøller kirked. i Hanstholm komm.	765	623
Odby sogn	675	558	V. Vandet kirked. i Thisted kommune .	787	261
10 Vestervig-Agger		2 464	Øster Vandet sogn	787	221
Vestervig sogn	785	2 030	15 Øsløs-Vesløs-Arup		1 408
Agger sogn	785	434	Øsløs sogn	787	462
			Vesløs sogn	787	578
			Arup sogn	787	368

Tabel 5 (fortsat) Stifter, provstier, pastorater, sogne og kirkedistrikter pr. 1/12 1977 med folketal pr. 1/7 1976

10: Ålborg stift

	Kom. nr.	Folketal 1/7 1976		Kom. nr.	Folketal 1/7 1976
10:04 <u>Hanherred provsti</u>		<u>21 378</u>	07 <u>Sulsted-Ajstrup</u>	ø	5 920
(Kom.: 765, 803, 811)			Sulsted sogn	851	3 773
Pastorater:			Ajstrup sogn	851	2 147
01 Brovst	803	4 520	08 Vadum	851	3 177
Brovst kirkedistrikt		...	09 Åby-Vedsted		5 988
Langeslund kirkedistrikt		...	Åby sogn	849	4 592
02 Haverslev-Skrøm-Bejstrup		1 585	Vedsted sogn	849	1 396
Haverslev sogn	811	756	10:06 <u>Ålborg Budolfi provsti</u>		<u>75 380</u>
Skrøm sogn	811	380	(Kom.: 851)		
Bejstrup sogn	811	449	Pastorater:		
03 Hjardemål - 12)	765	215	01 Ansgar (Ålborg)	ø 851	12 034
Hjardemål kirkedistrikt		...	Ansgar kirkedistrikt		...
Hjardemål Klit kirkedistrikt		...	Margrethekirkens kirkedistrikt		...
04 Kettrup-Gættrup		1 503	02 Budolfi (domsogn) (Ålborg)	851	6 073
Kettrup sogn	811	777	03 Hans Egedes (Ålborg)	851	8 741
Gættrup sogn	811	726	04 Hasseris	851	8 467
05 Klim-Vester Torup-Vust		1 563	05 Skt. Markus (Ålborg)	851	9 329
Klim sogn	811	767	06 Vejgård (Ålborg)	851	14 710
Vester Torup sogn	811	637	07 Vesterkær (Ålborg)	851	4 383
Vust sogn	811	159	08 Vor Frelzers (Ålborg)	851	6 605
06 Kollerup-Hjortdal		3 508	09 Vor Frue (Ålborg)	851	5 038
Kollerup sogn	811	3 020	10:07 <u>Ålborg Søndre provsti</u>		<u>40 173</u>
Kollerup kirkedistrikt		...	(Kom.: 851)		
Fjerritslev kirkedistrikt		...	Pastorater:		
Hjortdal sogn	811	488	01 Ellidshøj-Svenstrup		4 506
07 Lerup-Tranum		1 169	Ellidshøj sogn	851	776
Lerup sogn	803	208	Svenstrup sogn	851	3 730
Tranum sogn	803	961	02 Ferslev-Dall-Volsted		2 314
Tranum kirkedistrikt		...	Ferslev sogn	851	560
Koldmose kirkedistrikt		...	Dall sogn	851	1 502
08 Røhr-Hansted-Vigsø		3 332	Volsted sogn	851	252
Røhr sogn	765	851	03 Gunderup-Nøvling		5 653
Hansted sogn	765	2 331	Gunderup sogn	851	1 881
Vigsø sogn	765	150	Nøvling sogn	851	3 772
09 Torslev-Øster Svenstrup		2 000	04 Nørholm	851	556
Torslev sogn	803	1 128	05 Nørre Tranders	851	7 902
Øster Svenstrup sogn	803	872	Nørre Tranders kirkedistrikt		...
10 Tømmerby-Lild		1 325	Rørdal kirkedistrikt		...
Tømmerby sogn	765	970	06 Romdrup-Klarup		3 363
Lild sogn	765	355	Romdrup sogn	851	1 152
11 Øland	803	658	Klarup sogn	851	2 211
10:05 <u>Ålborg Nordre provsti</u>		<u>49 603</u>	07 Skalborg	851	5 295
(Kom.: 849, 851)			08 Sønderholm-Frejlev		3 654
Pastorater:			Sønderholm sogn	851	1 797
01 Biersted	849	3 528	Frejlev sogn	851	1 857
02 Gjøl	849	1 140	09 Sønder Tranders	851	5 602
03 Horsens-Hammer		7 055	(10) Øster Hornum, del af (se 10:08.11) ..	ø 851	1 328
Horsens sogn	851	1 659	= Godthåb kirkedistrikt		
Hammer sogn	851	5 396			
04 Hvorup	851	5 803			
05 Lindholm	851	9 479			
06 Nørresundby	851	7 513			

Tabel 5 (fortsat) Stifter, provstier, pastorater, sogne og kirkedistrikter pr. 1/12 1977 med folketal pr. 1/7 1976

10: Ålborg stift

	Kom. nr.	Folketal 1/7 1976		Kom. nr.	Folketal 1/7 1976
10:08 <u>Støvring provsti</u>		<u>25 599</u>	03 Bælum-Solbjerg		1 804
(Kom.: 831, 837, 845)			Bælum sogn	843	1 106
Pastorater:			Solbjerg sogn	843	698
01 Buderup-Gravlev		5 010	04 Gerding-Blenstrup		1 085
Buderup sogn	845	4 585	Gerding sogn	843	118
Støvring kirkedistrikt		...	Blenstrup sogn	843	967
Sørup kirkedistrikt		...	05 Hadsund	815	4 133
Gravlev sogn	845	425	06 Ove-Valsgård		1 893
02 Farstrup-Lundby-Store Ajstrup		1 602	Ove sogn	801	953
Farstrup sogn	831	1 069	Valsgård sogn	801	940
Lundby sogn	831	273	07 Rold-Vebbestrup		1 936
Store Ajstrup sogn	831	260	Rold sogn	801	467
03 Gudum-Lillevorde		1 553	Vebbestrup sogn	801	1 469
Gudum sogn	837	1 179	08 Skelund-Visborg		2 345
Gudum kirkedistrikt		...	Skelund sogn	815	1 350
Gudumholm kirkedistrikt		...	Visborg sogn	815	995
Lillevorde sogn	837	374	09 Skibsted-Lyngby		2 150
04 Mou	837	2 044	Skibsted sogn	843	448
05 Nibe-Vokslev		3 740	Lyngby sogn	843	1 702
Nibe sogn	831	3 018	Lyngby kirkedistrikt		...
Vokslev sogn	831	722	Terndrup kirkedistrikt		...
06 Sebber-Bislev-Ejdrup		1 874	10 Skørping-Fræer		3 289
Sebber sogn	831	779	Skørping sogn	843	2 924
Bislev sogn	831	795	Skørping kirkedistrikt		...
Ejdrup sogn	831	300	Skørping Ny Kirke distrikt		...
07 Storvorde-Sejlfloed		2 015	Fræer	843	365
Storvorde sogn	837	1 416	11 Store Brøndum-Siem-Torup		906
Sejlfloed sogn	837	599	Store Brøndum sogn	843	473
08 Sdr. Kongerslev-Nr. Kongerslev-Komdrup		2 277	Siem sogn	843	121
Sønder Kongerslev sogn	837	1 417	Torup sogn	843	312
Nørre Kongerslev sogn	837	665	12 Vive-Rostrup		1 400
Komdrup sogn	837	195	Vive sogn	815	518
09 Sønderup-Suldrup		2 098	Rostrup sogn	801	882
Sønderup sogn	845	822	10:10 <u>Søby provsti</u>		<u>41 825</u>
Suldrup sogn	845	1 276	(Kom.: 807, <u>813</u> , 817, <u>839</u> , 847)		
10 Veggerby	845	959	Pastorater:		
11 Øster Hornum, del af (se 10:07.10)	845	1 756	01 Albæk	847	2 215
= Øster Hornum kirkedistrikt			Albæk kirkedistrikt		...
12 Årestrup-Haverslev			Lyngså kirkedistrikt		...
Årestrup sogn	845	671	02 Aså-Melholt	807	2 378
(Haverslev annekssogn 9:09.03)			Aså kirkedistrikt		...
10:09 <u>Hadsund provsti</u>		<u>26 335</u>	Melholt kirkedistrikt		...
(Kom.: 801, <u>815</u> , 843)			03 Dronninglund	807	4 889
Pastorater:			Dronninglund kirkedistrikt		...
01 Als	815	2 324	Dorf kirkedistrikt		...
Als kirkedistrikt		...	04 Hals	817	3 120
Hurup kirkedistrikt		...	Hals kirkedistrikt		...
02 Astrup-Store Arden		3 070	Hou kirkedistrikt		...
Astrup sogn	801	1 187	05 Hellevad-Ørum		2 459
Store Arden sogn	801	1 883	Hellevad sogn	807	1 583
Store Arden kirkedistrikt		...	Ørum sogn	807	876
Arden kirkedistrikt		...	06 Hjallerup	807	2 685
			07 Hørby		1 455
			i Sindal kommune	839	75
			i Søby kommune	847	1 380

Tabel 5 (fortsat) Stifter, provstier, pastorater, sogne og kirkedistrikter pr. 1/12 1977 med folketal pr. 1/7 1976

10: Ålborg stift

	Kom. nr.	Folketal 1/7 1976		Kom. nr.	Folketal 1/7 1976
08 Skæve		1 831	10 Tolstrup-Stenum		1 432
i Dronninglund kommune	807	3	Tolstrup sogn	805	987
i Sæby kommune	847	1 828	Tolstrup kirkedistrikt		...
09 Sæby	847	4 892	Øster Hjermitslev kirkedistrikt		...
10 Torslev	847	3 034	Stenum sogn	805	445
Torslev kirkedistrikt		...	11 Vejby-Sejlstrup-Harritslev-Rakkeby		1 432
Øster Vrå kirkedistrikt		...	Vejby sogn	829	294
11 Ulsted	817	1 467	Sejlstrup sogn	829	275
12 Understed-Karup		1 164	Harritslev sogn	829	265
Understed sogn		1 016	Rakkeby sogn	829	598
i Frederikshavn kommune	813	491	12 Vrensted-Tise		2 264
i Sæby kommune	847	525	Vrensted sogn	829	1 185
Karup sogn	847	148	Tise sogn	805	1 079
13 Vester Hassing-Øster Hassing		4 735	13 Vrå-Em		3 167
Vester Hassing sogn	817	3 267	Vrå sogn	829	2 930
Øster Hassing sogn	817	1 468	Em sogn	829	237
Øster Hassing kirkedistrikt		...	14 Øster Brønderslev-Hallund		2 491
Gåser kirkedistrikt		...	Øster Brønderslev sogn	805	1 583
14 Voer		2 303	Hallund sogn	805	908
i Dronninglund kommune	807	2 299	10:12 <u>Hjørring provsti</u>		<u>62 194</u>
Voer kirkedistrikt, del af			(Kom.: 819, 821, <u>829</u> , 841)		
Agersted kirkedistrikt			Pastorater:		
i Sæby kommune	847	4	01 Bindslev	819	1 967
Voer kirkedistrikt, del af			02 Bjergby-Mygdal		1 986
15 Volstrup	847	3 198	Bjergby sogn	821	1 224
10:11 <u>Brønderslev provsti</u>		<u>38 757</u>	Mygdal sogn	821	762
(Kom.: 805, <u>829</u> , 835)			03 Hirtshals	819	6 899
Pastorater:			04 Hjørring - 14)	821	15 052
01 Brønderslev-Serritslev		11 863	05 Horne-Asdal		2 026
Brønderslev sogn	805	10 875	Horne sogn	819	1 089
Serritslev sogn		988	Asdal sogn	819	937
i Brønderslev kommune	805	963	06 Råbjerg sogn	841	1 804
i Løkken-Vrå kommune	829	25	07 Skt. Hans-Skt. Olai - 14)		9 182
02 Børglum	829	1 110	Skt. Hans sogn	821	5 236
03 Furreby - 13)	829	1 207	Skt. Olai sogn	821	3 946
Furreby kirkedistrikt		...	08 Skagen	841	11 972
Løkken kirkedistrikt		...	Skagen kirkedistrikt		...
04 Hune	835	964	Hulsig kirkedistrikt		...
05 Ingstrup-Vester Hjermitslev		1 614	09 Skallerup-Vennebjerg-Mårup		1 524
Ingstrup sogn	835	888	Skallerup sogn	821	577
Vester Hjermitslev sogn	835	726	Vennebjerg sogn	821	534
06 Jerslev-Hellum		2 986	Mårup sogn	821	413
Jerslev sogn	805	2 547	10 Tornby-Vidstrup		1 624
Jerslev kirkedistrikt		...	Tornby sogn	819	1 184
Mylund kirkedistrikt		...	Vidstrup sogn	819	440
Hellum sogn	805	439	11 Tversted-Uggerby		1 878
07 Jetsmark	835	5 407	Tversted sogn	819	1 285
08 Rubjerg-Lyngby-Jelstrup		1 217	Tversted kirkedistrikt		...
Rubjerg sogn	829	380	Sørig kirkedistrikt		...
Lyngby sogn	829	196	Uggerby sogn	819	593
Jelstrup sogn	829	641	12 Tårs	821	3 763
09 Saltum-Alstrup		1 603			
Saltum sogn	835	1 523			
Alstrup sogn	835	80			

Tabel 5 (fortsat) Stifter, provstier, pastorater, sogne og kirkedistrikter pr. 1/12 1977 med folketal pr. 1/7 1976

10: Ålborg stift

		Kom. nr.	Folketal 1/7 1976			Kom. nr.	Folketal 1/7 1976
13	Vrejlev-Hæstrup		2 517	10	Ugilt-Astrup		2 516
	Vrejlev sogn		2 153		Ugilt sogn	839	1 382
	i Hjørring kommune	821	2 089		Astrup sogn	839	1 134
	i Løkken-Vrå kommune	829	64	11	Vesterø	825	1 065
	Hæstrup sogn	821	364	12	Åsted-Skærum		2 080
10:13	Frederikshavn provsti		<u>46 063</u>		Åsted sogn	813	1 564
	(Kom.: <u>813</u> , <u>825</u> , <u>839</u>)				Åsted kirkedistrikt		...
	Pastorater:				Kvissel kirkedistrikt		...
01	Abildgård (Frederikshavn)	813	11 087		Skærum sogn	813	516
02	Bangsbostrand (Frederikshavn)	813	8 299	<u>Noter</u>			
03	Byrum-Hals - 15)		1 655	<u>10:05.07:</u> 1/1 1979 deles Sulsted-Ajstrup pastorat i Sul-			
	Byrum sogn	825	935	sted og Ajstrup pastorater.			
	Hals sogn	825	720	<u>10:06.01:</u> 1/2 1979 udskilles Margrethekirkens kirkedi-			
	Hals vestlige kirkedistrikt		...	strikt som Margrethe sogn og pastorat (4207 personer 1/1			
	Østerby kirkedistrikt		...	1980) af Ansgar sogn.			
04	Elling	813	5 112	<u>10:07(10):</u> 1/12 1978 udskilles Godthåb kirkedistrikt,			
	Elling kirkedistrikt		...	Øster Hornum sogn, Ålborg Søndre provsti, som Godthåb			
	Jerup kirkedistrikt		...	sogn og pastorat (1330 personer 1/1 1979).			
05	Flade-Gærum		1 627	<u>10:09.02 og 10:09.12:</u> 1/9 1978 ændres Astrup-Store Arden			
	Flade sogn	813	774	og Vive-Rostrup pastorater til Astrup-Rostrup, Store Arden			
	Gærum sogn	813	853	og Vive pastorater.			
06	Frederikshavn-Hirsholmene - 16)		6 095	<u>10:10.08:</u> 1/1 1978 overføres del af Skæve sogn i Dron-			
	Frederikshavn sogn	813	6 086	ninglund kommune kirkeligt til Hellevad sogn, Hellevad-			
	Hirsholmene sogn	813	9	Ørum pastorat (10:10.05).			
07	Lendum-Hørmested		2 051	<u>10:11.01:</u> 1/1 1978 overføres del af Serritslev sogn i			
	Lendum sogn	839	1 263	Løkken-Vrå kommune kirkeligt til Vrå sogn, Vrå-Em pasto-			
	Hørmested sogn	839	788	rat (10:11.13).			
08	Sindal	839	2 788	<u>10:12.04 og 10:12.07:</u> 19/3 1978 udskilles Bistrup sogn			
09	Tolne-Mosbjerg		1 688	og pastorat (4541 personer 1/1 1979) af Hjørring, Skt.			
	Tolne sogn	839	684	Olai og Skt. Hans sogne.			
	Mosbjerg sogn	839	1 004				

Tabel 6-14

Tabellerne 6-141. Tabellernes opbygning og oplysninger

Tabellerne omhandler administrations-områder, hvis inddelinger afviger fra den amtskommunale, evt. kommuneinddelingen, og de pågældende inddelinger er gennemgående alle omlagt først i 70'erne for at få en bedre tilpasning til kommunalinddelingen pr. 1/4 1970.

Tabellerne meddeler inddelingerne pr. 1/7 1976 med et par enkelte undtagelser i tabel 6, hvor der er tale om en kortere tidsforskydning. For hver inddeling oplyses folketal 1976 og 1970 samt husstandstal 1970.

1976-folketallet kan ikke umiddelbart opgøres på inddelinger, der udgør dele af kommuner (bortset fra sogne), da tællingen er en registerfolketælling opgjort på grundlag af Det centrale Personregister, og CPR ikke omfatter sådanne inddelinger. Det er på denne baggrund, at tabel 12 om Skyld- og vurderingskredse ikke mere specificerer vurderingskredsene, og at 1976-folketallene i tabel 14 er beregnede for de opstillingskredse, der er dele af en kommune.

2. To administrations-områder er udgået

Løgekredse og arbejdstilsynskredse er ikke medtaget i denne publikation, da de to områder er omlagt, så inddelingerne falder sammen med amtskommunerne.

Ifølge lov nr. 381 af 13/6 1973 oprettes en embedslægestitution med én eller flere embedslæger for hver amtskommune, idet dog institutionen for Københavns amtskommune også omfatter Frederiksberg kommune. Loven medfører ikke ændringer for Stadslægeembedet i Københavns kommune. Virksomheden for embedslægestitutionerne og stadslægeembedet er fastlagt i bekendtgørelserne nr. 474 og 475 af 19. september 1974, og bestemmelserne er sat i kraft i perioden 1/10 1974-1/1 1980 for de enkelte amtskommuner - med undtagelse af Københavns, Vestsjællands, Bornholms og Ribe. Arbejdstilsynskredsene - jf. lovbekendtgørelse nr. 297 af 4/7 1968 - er ved bek. 260 af 18/5 1976 med ikrafttræden 1/7 ændret således, at de er sammenfaldende med landets amtsinddeling, idet dog København og Frederiksberg kommuner udgør 1 tilsynskreds samt Roskilde og Bornholms amter 1 tilsynskreds.

Tabel 6. Retskredse 1. juli 1976

Landet inddeltes i 84 underretskredse ved lov nr. 225 af 7/6 1972 - der ændrede lov om rettens pleje jf. lovbek. nr. 609 af 19/12 1969.

Ved bek. nr. 31 af 24/1 1973 sattes de nye inddelinger i kraft 1/4 1973, idet dog en mindre del af Roskilde kommune indtil 1/10 1976 henhørte under retskreds 19 (Roskilde herredsret og retskredsene 69 og 69a (Randers byret henholdsvis Randers herredsret) først sammenlagdes 1/2 1977.

Rettens tingsted er sammenfaldende med den by, der navngiver retskredsen, hvor tabellen ikke giver anden oplysning. Bitingsted - hvor retten på fx en bestemt ugedag har tingtid og i nogle tilfælde afdelingskontor - forekommer i en del tilfælde. Bitingstedets område omfatter én eller flere af retskredsens kommuner, og disse såvel som kommuner under hovedtingstedet er specificeret i tabel 15.

Tabel 7. Politikredse 1. juli 1976

Landet inddeltes i 54 politikredse ved lov nr. 225 af 7/6 1972 - der ændrede lov om rettens pleje jf. lovbek. nr. 609 af 19/12 1969.

Ændringerne sattes i kraft 1/4 1973 i henhold til bek. nr. 490 af 20/11 1972.

Tabel 8. Udskrivningskredse 1. juli 1976

Udskrivningskredsene i henhold til lov om værnepligt - jf. lovbek. nr. 15 af 20/1 1970 - blev omlagt 15/6 1970

i henhold til bek. 154 af 15/4 1970. Antal udskrivningskredse er uændret 7.

Tabel 9. Arbejdsformidlingsområder 1. juli 1976

Arbejdsformidlingskontorerne og deres geografiske områder er fastlagt ved arbejdsdirektoratets skrivelse af 24/6 1970 - med ikrafttræden 1/10 1970 - i henhold til lov om arbejdsformidling og arbejdsløshedsforsikring nr. 114 af 24/3 1970.

I henhold til lovens § 5 varetages arbejdsformidlingen

af et arbejdsformidlingskontor i hver amtskommune, dog har Københavns amtskommune arbejdsformidlingskontor fælles med København og Frederiksberg. Her udover opretholdes ifølge overgangsbestemmelsen i § 107 13 bestående arbejdsformidlingskontorer indtil videre.

De 14 regionalkontorer - der er understreget i tabellen - virker som sekretariat for regionens arbejdsmarkedsnævn.

Tabel 10. Amtsskatteinspektorater 1. juli 1976

Ved bek. nr. 173 af 15/3 1973 - jf lov nr. 204 af 3/6 1967 - blev de resterende amtstuer og amtsligningsinspektorater nedlagt 1/4 1973 og erstattet af amtsskatteinspektorater. De 25 inspektorater er fordelt således: 5 amtskommuner udgør 1 inspektorat, mens 7 er delt på 2 og 2 på 3 inspektorater.

1/1 1979 er skattekredsene antal nedskåret fra 65 til 39, og specifikationen af skattekredse, der hører under de enkelte amtsskatteinspektorater, derfor ændret; samme dato oprettedes 14 amtsligningsråd i stedet for de 14 amtsskatteinspektorater; se publikationens bilag - II.05-06.

Tabel 11. Skattekredse 1. juli 1976

Landets kommuner uden for København og Frederiksberg opdeltes på 63 skattekredse ved bek. nr. 89 af 17/3 1970 - jf. lov nr. 76 af 12/3 1970. De i alt 65 skattekredse omfatter

fra 1 til 10 kommuner.
1/1 1979 er skattekredsene antal nedskåret fra 65 til 39 - jf. publikationens bilag II.06

Tabel 12. Skyld- og vurderingskredse 1. juli 1976

Landet opdeltes i 27 skyldkredse og 223 vurderingskredse 1/4 1971 ved bek. nr. 507 af 18/12 1970 - jf. lov nr. 356 af 29/7 1970.

1/1 1973 nedlagdes 1 vurderingskreds i Skyldkreds 1 og 1/4 1975 foretoges forskellige ændringer i Skyldkreds 1, 2 og 3, således at vurderingskredsene antal steg med 2 og pr. 1/7 1976 udgjorde 224.

De 27 skyldkredse omfatter fra 3 til 13 vurderingskredse; København-Frederiksberg og 4 amtskommuner udgør hver 1

skyldkreds, mens 8 amtskommuner er delt på 2 og 2 amtskommuner på 3 skyldkredse.

Mange vurderingskredse omfatter 1-3 kommuner, mens større kommuner er delt på 2-11 vurderingskredse efter sogn, ejerlav eller bykvarterer.

Tabellen i denne publikation giver ikke specifikation af vurderingskredsene, da tællingen er en registerfolketælling opgjort på grundlag af Det centrale Personregister, som ikke indeholder de pågældende inddelinger.

Tabel 13. Tolddistrikter 1. juli 1976

1/9 1971 blev landets inddeling i tolldistrikter tilpasset kommunalinddelingen pr. 1/4 1970 ved finansministeriets cirkulære af 29/7 1971. Antallet af distriktstoldkamre blev ikke ændret i forhold til cirkulæret af 7/6 1968. I Københavnsområdet har distriktstoldkamrene hver sit arbejdsfelt.

1/7 1976 har Københavnsområdet, der omfatter 23 kommuner, 11 distriktstoldkamre og Provinsområdet 24, der omfatter fra 4 til 16 kommuner; her udover er der 1 distriktstoldkammer i Rødbyhavn og 1 i Padborg, hvis distrikt er henholdsvis færgehavnen og landegrænsen.

Tabel 14. Folketingsvalgkredse (stor-, amts- og opstillingskredse) 1. juli 1976

Ved lov nr. 283 af 10/6 1970, der trådte i kraft 1/7 1970, blev valgkredsinddelingen ved folketingsvalg tilpasset kommunalinddelingen pr. 1/4 1970.

Hovedstadens område, der omfatter København og Frederiksberg kommuner, er opdelt i 3 storkredse med tilsammen 19 opstillingskredse, hvoraf de 3 udgør dele af Frederiksberg kommune. Øernes og Jyllands områder er hver delt i 7 amtskredse - der svarer til landsdelenes amtskommuner - med tilsammen 39 henholdsvis 45 opstillings-

kredse. De 17 stor- og amtskredse omfatter fra 2 til 10 opstillingskredse - ialt 103.

Af opstillingskredsene omfatter 72 fra 1 til 7 kommuner, mens 6 store kommuner er delt på 31 opstillingskredse; udover København og Frederiksberg på 16 henholdsvis 3 opstillingskredse, er Gentofte delt på 2, Odense og Ålborg på 3 og Århus på 4 opstillingskredse.

Folketallene er beregnede for de 31 opstillingskredse, der er delt på kommuner.

Tabel 6 Retskredse pr. 1. juli 1976

	Amtskommune	1. juli 1976	9. november 1970	
		Folketal	Folketal	Antal husstande
1	Københavns byret (Københavns kommune)	536 931	622 773	291 887
2	Frederiksberg birkeret (Frederiksberg kommune)	92 239	101 874	48 394
3	Gentofte retskreds (Tingsted: København)	Københavns (KBH A) 69 394	77 744	33 728
4	Lyngby retskreds	Københavns (KBH A) 87 490	92 585	35 409
5	Gladsaxe retskreds (Tingsted: København)	Københavns (KBH A) 68 088	74 808	27 606
6	Ballerup retskreds (Tingsted: København)	Københavns (KBH A) 102 313	94 469	30 824
7	Hvidovre retskreds	Københavns (KBH A) 50 845	52 171	18 917
8	Rødovre retskreds	Københavns (KBH A) 40 546	44 713	16 046
9	Glostrup retskreds	Københavns (KBH A) 51 106	44 844	15 852
10	Brøndbyernes retskreds (Tingsted: Brøndbyvester)	Københavns (KBH A) 46 981	41 343	13 623
11	Tåstrup retskreds (Tingsted: Høje Tåstrup)	Københavns (KBH A) 58 245	37 081	12 889
12	Tårnby retskreds (Tingsted: København)	Københavns (KBH A) 55 468	55 585	19 698
13	Helsingør retskreds	72 255	66 007	24 417
	a. Hovedtingsted: Helsingør	Frederiksborg (FRB A) 56 196	52 772	19 709
	b. Bitingsted: Fredensborg	Frederiksborg (FRB A) 16 059	13 235	4 708
14	Hørsholm retskreds	Frederiksborg (FRB A) 55 976	45 329	15 303
15	Hillerød retskreds	Frederiksborg (FRB A) 79 942	64 460	22 215
16	Helsinge retskreds	Frederiksborg (FRB A) 29 158	23 181	7 838
17	Frederikssund retskreds	72 881	60 465	20 004
	a. Hovedtingsted: Frederikssund	Frederiksborg (FRB A) 49 131	39 405	12 825
	b. Bitingsted: Frederiksværk	Frederiksborg (FRB A) 23 750	21 060	7 179
18	Roskilde byret 1)	Roskilde (ROS A) 49 390	50 189	19 368
19	Roskilde herredsret 1)	Roskilde (ROS A) 87 201	58 209	18 670
20	Køge retskreds	Roskilde (ROS A) 54 181	44 801	15 670
21	Nykøbing Sjælland retskreds	Vestsjællands (VSJ A) 27 371	26 245	9 202
22	Holbæk retskreds	Vestsjællands (VSJ A) 56 406	52 814	18 762
23	Kalundborg retskreds	Vestsjællands (VSJ A) 31 558	30 899	10 907
24	Slagelse retskreds	57 809	57 321	21 047
	a. Hovedtingsted: Slagelse	Vestsjællands (VSJ A) 38 698	38 096	14 403
	b. Bitingsted: Høng	Vestsjællands (VSJ A) 12 989	13 040	4 495
	c. Bitingsted: Fuglebjerg	Vestsjællands (VSJ A) 6 122	6 185	2 149
25	Korsør retskreds	31 330	30 144	10 832
	a. Hovedtingsted: Korsør	Vestsjællands (VSJ A) 20 620	19 864	7 160
	b. Bitingsted: Skælskør	Vestsjællands (VSJ A) 10 710	10 280	3 672
26	Sorø retskreds	Vestsjællands (VSJ A) 25 384	24 923	8 601
27	Ringsted retskreds	39 953	36 711	13 365
	a. Hovedtingsted: Ringsted	Vestsjællands (VSJ A) 27 300	25 476	9 172
	b. Bitingsted: Haslev	Vestsjællands (VSJ A) 12 653	11 235	4 193
28	Store Heddinge retskreds	26 672	25 586	8 887
	a. Hovedtingsted: Store Heddinge	Storstrøms (SST A) 10 206	10 193	3 514
	b. Bitingsted: Fakse	Storstrøms (SST A) 16 466	15 393	5 373
29	Næstved retskreds	69 922	64 951	23 398
	a. Hovedtingsted: Næstved	Storstrøms (SST A) 63 441	58 753	21 199
	b. Bitingsted: Præstø	Storstrøms (SST A) 6 481	6 198	2 199
30	Vordingborg retskreds	36 650	36 780	13 490
	a. Hovedtingsted: Vordingborg	Storstrøms (SST A) 25 098	24 442	8 902
	b. Bitingsted: Stege	Storstrøms (SST A) 11 552	12 338	4 588
31	Nykøbing Falster retskreds	55 481	55 528	20 830
	a. Hovedtingsted: Nykøbing Falster	Storstrøms (SST A) 41 978	41 607	15 885
	b. Bitingsted: Stubbekøbing	Storstrøms (SST A) 7 326	7 710	2 687
	c. Bitingsted: Nysted	Storstrøms (SST A) 6 177	6 211	2 258
32	Maribo retskreds	33 983	34 794	12 366
	a. Hovedtingsted: Maribo	Storstrøms (SST A) 12 153	12 294	4 646

Tabel 6 (fortsat) Retskredse pr. 1. juli 1976

	Amtskommune	1. juli 1976	9. november 1970	
		Folketal	Folketal	Antal husstande
b. Bitingsted: Rødby	Storstrøms (SST A)	12 483	12 849	4 204
c. Bitingsted: Sakskøbing	Storstrøms (SST A)	9 347	9 651	3 516
33 Nakskov retskreds	Storstrøms (SST A)	34 030	34 724	12 943
34 Rønne retskreds		47 371	47 239	16 901
a. Hovedtingsted: Rønne	Bornholms (BOR A)	38 346	38 312	13 724
b. Bitingsted: Nekse	Bornholms (BOR A)	9 025	8 927	3 177
35 Odense by- og herredsret		228 150	219 451	81 927
a. Hovedtingsted: Odense	Fyns (FYN A)	221 963	213 068	79 645
b. Bitingsted: Bogense	Fyns (FYN A)	6 187	6 383	2 282
36 Nyborg retskreds		40 223	39 038	13 757
a. Hovedtingsted: Nyborg	Fyns (FYN A)	29 729	28 709	10 243
b. Bitingsted: Kerteminde	Fyns (FYN A)	10 494	10 329	3 514
37 Svendborg byret	Fyns (FYN A)	36 956	35 809	13 965
38 Svendborg herredsret		32 812	31 509	10 402
a. Hovedtingsted: Svendborg	Fyns (FYN A)	21 613	20 441	6 795
b. Bitingsted: Ringe	Fyns (FYN A)	11 199	11 068	3 607
39 Rudkøbing retskreds		25 529	26 229	9 863
a. Hovedtingsted: Rudkøbing	Fyns (FYN A)	16 504	16 942	6 293
b. Bitingsted: Frøskøbing	Fyns (FYN A)	9 025	9 287	3 570
40 Fåborg retskreds	Fyns (FYN A)	23 967	23 047	8 051
41 Assens retskreds	Fyns (FYN A)	26 723	25 941	9 078
42 Middelfart retskreds	Fyns (FYN A)	32 770	31 675	11 151
43 Haderslev retskreds	Sønderjylland (SDJ A)	56 800	55 379	19 492
44 Rødding retskreds		24 977	24 339	8 038
a. Hovedtingsted: Rødding	Sønderjylland (SDJ A)	15 815	15 633	5 227
b. Bitingsted: Tofthund	Sønderjylland (SDJ A)	9 162	8 706	2 811
45 Åbenrå retskreds	Sønderjylland (SDJ A)	30 508	28 446	10 231
46 Gråsten retskreds	Sønderjylland (SDJ A)	22 228	21 416	7 214
47 Sønderborg retskreds	Sønderjylland (SDJ A)	67 802	66 524	23 277
48 Tønder retskreds		43 173	41 958	14 278
a. Hovedtingsted: Tønder	Sønderjylland (SDJ A)	36 496	35 669	12 282
b. Bitingsted: Løgumkloster	Sønderjylland (SDJ A)	6 677	6 289	1 996
49 Ribe retskreds	Ribe (RIB A)	29 250	27 488	9 250
50 Holsted retskreds	Ribe (RIB A)	27 122	26 194	8 699
51 Esbjerg retskreds	Ribe (RIB A)	82 014	79 122	28 366
52 Varde retskreds	Ribe (RIB A)	46 026	43 954	14 435
53 Grindsted retskreds		35 727	33 707	10 878
a. Hovedtingsted: Grindsted	Ribe (RIB A)	22 625	21 073	6 761
b. Bitingsted: Give	Vejle (VEJ A)	13 102	12 634	4 117
54 Vejle by- og herredsret	Vejle (VEJ A)	67 281	66 616	25 363
55 Kolding by- og herredsret	Vejle (VEJ A)	65 558	63 256	22 982
56 Fredericia retskreds	Vejle (VEJ A)	55 713	52 903	18 938
57 Horsens by- og herredsret	Vejle (VEJ A)	90 329	85 432	31 789
58 Brødstrup retskreds	Vejle (VEJ A)	26 393	25 422	8 452
59 Herning by- og herredsret		103 199	96 213	32 754
a. Hovedtingsted: Herning	Ringkøbing (RIN A)	84 265	79 653	27 281
b. Bitingsted: Ikast	Ringkøbing (RIN A)	18 934	16 560	5 473
60 Ringkøbing retskreds	Ringkøbing (RIN A)	27 876	26 064	8 523
61 Skjern retskreds	Ringkøbing (RIN A)	33 587	32 221	10 325
62 Holstebro retskreds	Ringkøbing (RIN A)	35 589	33 092	11 984
63 Struer retskreds	Ringkøbing (RIN A)	30 561	29 193	9 898
64 Lemvig retskreds	Ringkøbing (RIN A)	24 802	24 573	8 215

Tabel 6 (fortsat) Retskredse pr. 1. juli 1976

	Amtskommune	1. juli 1976	9. november 1970	
		Folketal	Folketal	Antal husstande
65	Århus by- og herredsret	275 152	261 925	106 467
	a. Hovedtingsted: Århus	Århus (ÅRH A) 260 731	248 647	102 117
	b. Bitingsted: Hornslet	Århus (ÅRH A) 14 421	13 278	4 350
66	Skanderborg retskreds	54 327	48 484	17 125
	a. Hovedtingsted: Skanderborg	Århus (ÅRH A) 32 323	27 291	9 349
	b. Bitingsted: Odder	Århus (ÅRH A) 17 013	16 029	5 800
	c. Bitingsted: Tranebjerg	Århus (ÅRH A) 4 991	5 164	1 976
67	Silkeborg retskreds	67 345	62 465	22 733
	a. Hovedtingsted: Silkeborg	Århus (ÅRH A) 58 164	54 039	19 809
	b. Bitingsted: Hammel	Århus (ÅRH A) 9 181	8 426	2 924
68	Grenå retskreds	44 536	43 284	15 086
	a. Hovedtingsted: Grenå	Århus (ÅRH A) 26 128	25 471	8 984
	b. Bitingsted: Ebeltoft	Århus (ÅRH A) 11 438	10 998	3 831
	c. Bitingsted: Kolind	Århus (ÅRH A) 6 970	6 815	2 271
69	Randers by- og herredsret 2)	Århus (ÅRH A) 97 259	94 667	35 382
70	Mariager retskreds	Århus (ÅRH A) 24 902	22 365	7 184
71	Viborg by- og herredsret	Viborg (VIB A) 61 110	57 786	20 318
72	Kjellerup retskreds	Viborg (VIB A) 39 041	37 507	12 283
73	Skive retskreds	Viborg (VIB A) 47 810	46 177	17 756
74	Nykøbing Mors retskreds	Viborg (VIB A) 24 644	25 084	8 758
75	Thisted retskreds	47 741	46 498	15 901
	a. Hovedtingsted: Thisted	Viborg (VIB A) 35 143	33 839	11 627
	b. Bitingsted: Vestervig	Viborg (VIB A) 12 598	12 659	4 274
76	Fjerritslev retskreds	27 672	27 164	9 548
	a. Hovedtingsted: Fjerritslev	Nordjyllands (NDJ A) 16 506	16 110	5 468
	b. Bitingsted: Løgstør	Nordjyllands (NDJ A) 11 166	11 054	4 080
77	Nibe retskreds	26 826	25 491	8 504
	a. Hovedtingsted: Nibe	Nordjyllands (NDJ A) 7 216	7 107	2 362
	b. Bitingsted: Års	Nordjyllands (NDJ A) 19 610	18 384	6 142
78	Ålborg by- og herredsret	Nordjyllands (NDJ A) 192 861	187 703	70 100
79	Terndrup retskreds	26 662	25 414	8 645
	a. Hovedtingsted: Terndrup	Nordjyllands (NDJ A) 17 015	15 949	5 272
	b. Bitingsted: Hadsund	Nordjyllands (NDJ A) 9 647	9 465	3 373
80	Hobro retskreds	26 916	26 782	9 320
	a. Hovedtingsted: Hobro	Nordjyllands (NDJ A) 19 403	19 117	6 730
	b. Bitingsted: Ålestrup	Viborg (VIB A) 7 513	7 665	2 590
81	Søby retskreds	31 937	30 090	10 033
	a. Hovedtingsted: Søby	Nordjyllands (NDJ A) 17 224	16 362	5 471
	b. Bitingsted: Dronninglund	Nordjyllands (NDJ A) 14 713	13 728	4 562
82	Frederikshavn retskreds	51 287	49 303	17 037
	a. Hovedtingsted: Frederikshavn	Nordjyllands (NDJ A) 34 791	33 071	11 658
	b. Bitingsted: Skagen	Nordjyllands (NDJ A) 13 776	13 512	4 460
	c. Bitingsted: Byrum	Nordjyllands (NDJ A) 2 720	2 720	919
83	Hjørring retskreds	Nordjyllands (NDJ A) 66 879	63 229	22 036
84	Brønderslev retskreds	29 414	28 660	9 775
	a. Hovedtingsted: Brønderslev	Nordjyllands (NDJ A) 19 826	19 443	6 691
	b. Bitingsted: Pandrup	Nordjyllands (NDJ A) 9 588	9 217	3 084

ANM. Jf. kommuneoversigten i tabel 15.

1) Inddelingen her er pr. 1/10 1976, hvor den del af Roskilde kommune, der hørte under retskreds 19 (Roskilde herredsret) blev overført til retskreds 18 (Roskilde byret), jf. anmærkning til tabel 6.

Sidstnævnte retskreds omfattede til denne dato kun den del af Roskilde kommune, der udgjorde den tidligere Roskilde købstad, dog undtagen den del af Domsogn, der 1/4 1970 overførtes til Høje Tåstrup kommune, Københavns amtskommune.

Tabel 7 Politikredse pr. 1. juli 1976

	Amts- kom- mune	1. juli 1976			9. november 1970			Amts- kom- mune	1. juli 1976			9. november 1970		
		Folketal	Folketal	Antal hus- stande	Folketal	Folketal	Antal hus- stande		Folketal	Folketal	Antal hus- stande	Folketal	Folketal	Antal hus- stande
1	Københavns 1) (Københavns k.)		536 931	622 773	291 887		27	Middelfart	FYN A	32 770	31 675	11 151		
2	Frederiksberg (Frederiksberg k.)		92 239	101 874	48 394		28	Sønderborg	SDJ A	67 802	66 524	23 277		
3	Gentofte	KBH A	69 394	77 744	33 728		29	Gråsten	SDJ A	52 736	49 862	17 445		
4	Lyngby	KBH A	87 490	92 585	35 409		30	Tønder	SDJ A	43 173	41 958	14 278		
5	Gladsaxe	KBH A	170 401	169 277	58 430		31	Haderslev	SDJ A	81 777	79 718	27 530		
6	Hvidovre	KBH A	91 391	96 884	34 963		32	Ribe	RIB A	56 372	53 682	17 949		
7	Glostrup	KBH A	156 332	123 268	42 364		33	Esbjerg	RIB A	82 014	79 122	28 366		
8	Tårnby 2)	KBH A	55 468	55 585	19 698		34	Varde	RIB A	68 651	65 027	21 196		
9	Helsingør	FRB A	128 231	111 336	39 720		35	Fredericia	VEJ A	55 713	52 903	18 938		
10	Hillerød	FRB A	109 100	87 641	30 053		36	Kolding	VEJ A	65 558	63 256	22 982		
11	Frederikssund	FRB A	72 881	60 465	20 004		37	Vejle	VEJ A	80 383	79 250	29 480		
12	Roskilde	ROS A	136 591	108 398	38 038		38	Horsens	VEJ A	116 722	110 854	40 241		
13	Køge	ROS A	80 853	70 387	24 557		39	Herning	RIN A	103 199	96 213	32 754		
		SST A	54 181	44 801	15 670		40	Ringkøbing	RIN A	54 130	51 418	16 616		
		SST A	26 672	25 586	8 887		41	Holstebro	RIN A	98 285	93 725	32 329		
14	Holbæk	VSJ A	83 777	79 059	27 964		42	Århus	ÅRH A	275 152	261 925	106 467		
15	Kalundborg	VSJ A	31 558	30 899	10 907		43	Odder	ÅRH A	54 327	48 484	17 125		
16	Ringsted	VSJ A	65 337	61 634	21 966		44	Silkeborg	ÅRH A	67 345	62 465	22 733		
17	Slagelse	VSJ A	89 139	87 465	31 879		45	Randers	ÅRH A	122 161	117 032	42 566		
18	Næstved	SST A	63 441	58 753	21 199		46	Grenå	ÅRH A	44 536	43 284	15 086		
19	Vordingborg	SST A	43 131	42 978	15 689		47	Viborg	VIB A	100 151	95 293	32 601		
20	Nykøbing Falster	SST A	64 828	65 179	24 346		48	Skive	VIB A	47 810	46 177	15 756		
21	Nakskov	SST A	58 666	59 867	21 793		49	Thisted	VIB A	72 385	71 582	24 659		
22	Bornholms	BOR A	47 371	47 239	16 901		50	Løgstør	NDJ A	54 498	52 655	18 052		
23	Odense	FYN A	228 150	219 451	81 927		51	Ålborg	NDJ A	192 861	187 703	70 100		
24	Svendborg	FYN A	95 297	93 547	34 230		52	Hobro	VIB A	53 578	52 196	17 965		
25	Nyborg	FYN A	40 223	39 038	13 757				NDJ A	7 513	7 665	2 590		
26	Assens	FYN A	50 690	48 988	17 129				NDJ A	46 065	44 531	15 375		
							53	Frederikshavn	NDJ A	83 224	79 393	27 070		
							54	Hjørring	NDJ A	96 293	91 889	31 811		

ANM. Jf. kommuneoversigten i tabel 15.

- 1) Området omfatter desuden Københavns Lufthavn i Kastrup.
- 2) Københavns Lufthavn i Kastrup er henlagt fra Tårnby politikreds til Københavns politikreds ifl. justitsministeriets bekendtgørelse af 22. september 1972.

Tabellen omfatter kun folketal og husstande for hele kommuner, dvs. at politikreds 1 kun indeholder tallene for Københavns kommune, mens hele Tårnby kommune er anbragt under politikreds 8.

Noter til tabel 6 (fortsat).

- 2) Inddelingen her er pr. 1/2 1977, hvor retskreds 69 (Randers byret) og retskreds 69a (Randers herredsret) blev sammenlagt, jf. anmærkning til tabel 6.

Indtil denne dato omfattede retskreds 69 af Randers kommune sognene Dronningborg, Hornbæk, Kristrup, Skt.

Andreas, Skt. Clemens, Skt. Mortens, Skt. Peders, Tånum og Vorup, samt af Langå kommune sognene Grensten, Helstrup, Langå, Torup og Øster Velling, mens retskreds 69a omfattede resten af Randers og Langå kommuner samt endvidere kommunerne Hadsten, Rougsø og Sønderhald.

Tabel 8 Udskrivningskredse pr. 1. juli 1976

	1. juli 1976		9. november 1970			1. juli 1976		9. november 1970	
	Folketal	Folketal	Folketal	Antal hus-stande		Folketal	Folketal	Folketal	Antal hus-stande
<u>1. Udskrivningskreds</u>	1 569 858	1 599 432	654 650		<u>5. Udskrivningskreds</u>	887 827	852 859	298 532	
Københavns kommune	536 931	622 773	291 887		I Ringkøbing amtskommune	187 027	175 971	60 518	
Frederiksberg kommune	92 239	101 874	48 394		Viborg amtskommune	227 859	220 717	75 606	
Københavns amtskommune ...	630 476	615 343	224 592		Nordjyllands amtskommune	472 941	456 171	162 408	
Frederiksborg amtskommune	310 212	259 442	89 777		<u>6. Udskrivningskreds</u>	47 371	47 239	16 901	
<u>2. Udskrivningskreds</u>	717 321	664 619	238 338		Bornholms amtskommune ..	47 371	47 239	16 901	
Roskilde amtskommune	190 772	153 199	53 708		<u>7. Udskrivningskreds</u>	521 112	501 278	171 222	
Vestsjællands amtskommune	269 811	259 057	92 716		Sønderjyllands amtskomm.	245 488	238 062	82 530	
Storstrøms amtskommune ...	256 738	252 363	91 914		Ribe amtskommune	207 037	197 831	67 511	
<u>3. Udskrivningskreds</u>	447 130	432 699	158 194		I Ringkøbing amtskommune	68 587	65 385	21 181	
Fyns amtskommune	447 130	432 699	158 194						
<u>4. Udskrivningskreds</u>	881 897	839 453	315 618						
Vejle amtskommune	318 376	306 263	111 641						
Århus amtskommune	563 521	533 190	203 977						

ANM. Jf. kommuneoversigten i tabel 15.

Tabel 9 Arbejdsformidlingsområder pr. 1. juli 1976

	Amts- kom- mune	1. juli 1976	9. november 1970			Amts- kom- mune	1. juli 1976	9. november 1970			
		Folketal	Folketal	Antal hus- stande			Folketal	Folketal	Antal hus- stande		
1	Københavns- området	1 259 646	1 339 990	564 873	11	Svendborg	FYN A	148 993	145 303	52 524	
	Københavns kommune 536 931	622 773	291 887	12	Sønderborg	SDJ A	67 802	66 524	23 277	
	Frederiksberg kommune 92 239	101 874	48 394	13	Haderslev	SDJ A	177 686	171 538	59 253	
	Københavns amtskommune	KBH A	630 476	615 343	224 592	14	Esbjerg	RIB A	207 037	197 831	67 511
						15	Vejle	VEJ A	122 703	120 173	44 420
						16	Kolding	VEJ A	78 951	75 236	26 980
						17	Horsens	VEJ A	116 722	110 854	40 241
						18	Herning	RIN A	157 329	147 631	49 370
						19	Holstebro	RIN A	98 285	93 725	32 329
2	Hillerød	FRB A	310 212	259 442	89 777	20	Århus	ÅRH A	382 403	359 596	141 975
3	Roskilde	ROS A	190 772	153 199	53 708	21	Randers	ÅRH A	181 118	173 594	62 002
4	Holbæk	VSJ A	120 998	115 672	40 906	22	Viborg	VIB A	107 664	102 958	35 191
5	Slagelse	VSJ A	148 813	143 385	51 810	23	Skive	VIB A	47 810	46 177	15 756
6	Næstved	SST A	133 244	127 317	45 775	24	Thisted	VIB A	72 385	71 582	24 659
7	Nykøbing Falster	SST A	89 464	90 322	33 196	25	Ålborg	NDJ A	276 918	268 779	98 059
8	Nakskov	SST A	34 030	34 724	12 943	26	Hjørring	NDJ A	127 512	121 727	41 841
9	Rønne	BOR A	47 371	47 239	16 901	27	Frederikshavn ..	NDJ A	68 511	65 665	22 508
10	Odense	FYN A	298 137	287 396	105 670						

ANM. Jf. kommuneoversigten i tabel 15.

Tabel 10 Amtsskatteinspektorater pr. 1. juli 1976

(Uden for Københavns og Frederiksberg kommuner)

	1. juli 1976	9. november 1970			1. juli 1976	9. november 1970	
	Folketal	Folketal	Antal hus- stande		Folketal	Folketal	Antal hus- stande
<u>1 Amtsskatteinspektorat nr. 1,</u> <u>København:</u>	146 859	152 469	54 661	<u>9 Amtsskatteinspektoratet</u> <u>i Slagelse:</u>	135 046	129 986	47 414
3 Amager skattekreds	55 468	55 585	19 698	21 Ringsted skattekreds	58 896	55 561	20 030
8 Hvidovre-Rødovre skattekr.	91 391	96 884	34 963	22 Slagelse skattekreds	76 150	74 425	27 384
<u>2 Amtsskatteinspektorat nr. 2,</u> <u>København:</u>	232 208	193 090	64 941	<u>10 Amtsskatteinspektoratet</u> <u>i Næstved:</u>	133 244	127 317	45 775
4 Ballerup skattekreds	68 161	66 284	21 467	24 Næstved skattekreds	63 441	58 753	21 199
7 Glostrup skattekreds	84 313	67 298	23 506	26 Vordingborg skattekreds ..	69 803	68 564	24 576
9 Høje Tåstrup skattekreds ..	79 734	59 508	19 968	<u>11 Amtsskatteinspektoratet</u> <u>i Maribo:</u>	123 494	125 046	46 139
<u>3 Amtsskatteinspektorat nr. 3,</u> <u>København:</u>	251 409	269 784	104 990	23 Guldborgsund skattekreds .	64 828	65 179	24 346
5 Gentofte skattekreds	69 394	77 744	33 728	25 Vestlollands skattekreds .	58 666	59 867	21 793
6 Gladsaxe-Herlev skattekr.	94 525	99 455	35 853	<u>12 Amtsskatteinspektoratet</u> <u>i Odense:</u>	304 533	293 213	107 624
10 Lyngby-Søllerød skattekreds	87 490	92 585	35 409	28 Nordfyns skattekreds	77 275	70 662	23 247
<u>4 Amtsskatteinspektoratet</u> <u>i Rønne:</u>	47 371	47 239	16 901	29 Odense skattekreds	167 765	164 935	64 148
27 Bornholms skattekreds	47 371	47 239	16 901	32 Vestfyns skattekreds	59 493	57 616	20 229
<u>5 Amtsskatteinspektorat nr. 1,</u> <u>Hillerød:</u>	167 519	139 352	49 898	<u>13 Amtsskatteinspektoratet</u> <u>i Svendborg:</u>	142 597	139 486	50 570
12 Fredensborg skattekreds ...	58 842	41 456	14 208	30 Svendborg skattekreds	68 945	68 602	25 976
14 Helsingør skattekreds	56 196	52 772	19 709	31 Sydfyns skattekreds	73 652	70 884	24 594
15 Hillerød skattekreds	52 481	45 124	15 981	<u>14 Amtsskatteinspektoratet</u> <u>i Haderslev:</u>	115 177	112 131	38 775
<u>6 Amtsskatteinspektorat nr. 2,</u> <u>Hillerød:</u>	142 693	120 090	39 879	33 Haderslev skattekreds	56 800	55 379	19 492
11 Birkerød skattekreds	57 813	50 225	16 916	35 Tønder skattekreds	58 377	56 752	19 283
13 Frederikssund skattekreds .	84 880	69 865	22 963	<u>15 Amtsskatteinspektoratet</u> <u>i Sønderborg:</u>	130 311	125 931	43 755
<u>7 Amtsskatteinspektoratet</u> <u>i Roskilde:</u>	190 772	153 199	53 708	34 Sønderborg skattekreds ...	67 802	66 524	23 277
16 Greve skattekreds	72 978	49 229	15 756	36 Åbenrå skattekreds	62 509	59 407	20 478
17 Køge skattekreds	68 404	53 781	18 584	<u>16 Amtsskatteinspektoratet</u> <u>i Esbjerg:</u>	207 037	197 831	67 511
18 Roskilde skattekreds	49 390	50 189	19 368	37 Esbjerg skattekreds	82 014	79 122	28 366
<u>8 Amtsskatteinspektoratet</u> <u>i Holbæk:</u>	134 765	129 071	45 302	38 Ribe skattekreds	56 372	53 682	17 949
19 Holbæk skattekreds	75 187	71 187	25 259	39 Varde skattekreds	68 651	65 027	21 196
20 Kalundborg skattekreds	59 578	57 884	20 043				

Tabel 10 (fortsat) Amtsskatteinspektorater pr. 1. juli 1976

(Uden for Københavns og Frederiksberg kommuner)

	1. juli 1976			9. november 1970		
	Folketal	Folketal	Antal hus-stande	Folketal	Folketal	Antal hus-stande
<u>17 Amtsskatteinspektoratet</u>						
<u>i Vejle:</u>	318 376	306 263	111 641			
40 Bjerre skattekreds	62 753	58 651	19 518			
41 Fredericia skattekreds	45 321	43 869	16 393			
42 Give skattekreds	52 911	49 183	15 788			
43 Horsens skattekreds	53 969	52 203	20 723			
44 Kolding skattekreds	54 439	52 510	19 519			
45 Vejle skattekreds	48 983	49 847	19 700			
<u>18 Amtsskatteinspektoratet</u>						
<u>i Herning:</u>	255 614	241 356	81 699			
46 Herning skattekreds	73 987	69 319	24 225			
47 Holstebro skattekreds	72 674	68 201	23 683			
48 Ringkøbing skattekreds	52 678	50 637	16 738			
49 Skjern skattekreds	56 275	53 199	17 053			
<u>19 Amtsskatteinspektoratet</u>						
<u>i Randers:</u>	181 118	173 594	62 002			
50 Grenå skattekreds	50 130	48 180	16 748			
51 Randers skattekreds	63 967	64 193	25 288			
52 Rougsø skattekreds	67 021	61 221	19 966			
<u>20 Amtsskatteinspektoratet</u>						
<u>i Skanderborg:</u>	137 357	122 082	43 449			
53 Silkeborg skattekreds	66 434	61 503	22 328			
54 Skanderborg skattekreds ...	70 923	60 579	21 121			
<u>21 Amtsskatteinspektoratet</u>						
<u>i Århus:</u>	245 046	237 514	98 526			
55 Århus skattekreds	245 046	237 514	98 526			
<u>22 Amtsskatteinspektoratet</u>						
<u>i Viborg:</u>	107 664	102 958	35 191			
56 Bjerringbro skattekreds ..	54 589	52 279	16 951			
58 Viborg skattekreds	53 075	50 679	18 240			
<u>23 Amtsskatteinspektoratet</u>						
<u>i Thisted:</u>	120 195	117 759	40 415			
57 Skive skattekreds	47 810	46 177	15 756			
59 Vilsund skattekreds	72 385	71 582	24 659			
<u>24 Amtsskatteinspektoratet</u>						
<u>i Hjørring:</u>	199 495	188 520	64 499			
61 Brønderslev skattekreds ..	64 105	59 626	19 955			
62 Frederikshavn skattekreds	68 511	65 665	22 508			
63 Hjørring skattekreds	66 879	63 229	22 036			
<u>25 Amtsskatteinspektoratet</u>						
<u>i Ålborg:</u>	273 446	267 651	97 909			
60 Aggersund skattekreds	54 498	52 655	18 052			
64 Hobro skattekreds	64 448	60 653	20 560			
65 Ålborg skattekreds	154 500	154 343	59 297			

ANM. Jf. kommuneoversigten i tabel 15.

ANM. Om skattekrede, se tabel 11.

Tabel 11 Skattekrede pr. 1. juli 1976

	1. juli 1976	9. november 1970			1. juli 1976	9. november 1970	
	Folketal	Folketal	Antal hus- stande		Folketal	Folketal	Antal hus- stande
1 Københavns kommune	536 931	622 773	291 887	<u>Sønderjyllands amtskommune</u> .	245 488	238 062	82 530
2 Frederiksberg kommune ...	92 239	101 874	48 394	33 Haderslev	56 800	55 379	19 492
<u>Københavns amtskommune</u>	630 476	615 343	224 592	34 Sønderborg	67 802	66 524	23 277
3 Amager	55 468	55 585	19 698	35 Tønder	58 377	56 752	19 283
4 Ballerup	68 161	66 284	21 467	36 Åbenrå	62 509	59 407	20 478
5 Gentofte	69 394	77 744	33 728	<u>Ribe amtskommune</u>	207 037	197 831	67 511
6 Gladsaxe-Herlev	94 525	99 455	35 853	37 Esbjerg	82 014	79 122	28 366
7 Glostrup	84 313	67 298	23 506	38 Ribe	56 372	53 682	17 949
8 Hvidovre-Rødovre	91 391	96 884	34 963	39 Varde	68 651	65 027	21 196
9 Høje Tåstrup	79 734	59 508	19 968	<u>Vejle amtskommune</u>	318 376	306 263	111 641
10 Lyngby-Søllerød	87 490	92 585	35 409	40 Bjerre	62 753	58 651	19 518
<u>Frederiksborg amtskommune</u> ...	310 212	259 442	89 777	41 Fredericia	45 321	43 869	16 393
11 Birkerød	57 813	50 225	16 916	42 Give	52 911	49 183	15 788
12 Fredensborg	58 842	41 456	14 208	43 Horsens	53 969	52 203	20 723
13 Frederikssund	84 880	69 865	22 963	44 Kolding	54 439	52 510	19 519
14 Helsingør	56 196	52 772	19 709	45 Vejle	48 983	49 847	19 700
15 Hillerød	52 481	45 124	15 981	<u>Ringkøbing amtskommune</u>	255 614	241 356	81 699
<u>Roskilde amtskommune</u>	190 772	153 199	53 708	46 Herning	73 987	69 319	24 225
16 Greve	72 978	49 229	15 756	47 Holstebro	72 674	68 201	23 683
17 Køge	68 404	53 781	18 584	48 Ringkøbing	52 678	50 637	16 738
18 Roskilde	49 390	50 189	19 368	49 Skjern	56 275	53 199	17 053
<u>Vestsjællands amtskommune</u> ...	269 811	259 057	92 716	<u>Århus amtskommune</u>	563 521	533 190	203 977
19 Holbæk	75 187	71 187	25 259	50 Grenå	50 130	48 180	16 748
20 Kalundborg	59 578	57 884	20 043	51 Randers	63 967	64 193	25 288
21 Ringsted	58 896	55 561	20 030	52 Rougsø	67 021	61 221	19 966
22 Slagelse	76 150	74 425	27 384	53 Silkeborg	66 434	61 503	22 328
<u>Storstrøms amtskommune</u>	256 738	252 363	91 914	54 Skanderborg	70 923	60 579	21 121
23 Guldborgsund	64 828	65 179	24 346	55 Århus	245 046	237 514	98 526
24 Næstved	63 441	58 753	21 199	<u>Viborg amtskommune</u>	227 859	220 717	75 606
25 Vestlollands	58 666	59 867	21 793	56 Bjerringbro	54 589	52 279	16 951
26 Vordingborg	69 803	68 564	24 576	57 Skive	47 810	46 177	15 756
<u>Bornholms amtskommune</u>	47 371	47 239	16 901	58 Viborg	53 075	50 679	18 240
27 Bornholms	47 371	47 239	16 901	59 Vilsund	72 385	71 582	24 659
<u>Fyns amtskommune</u>	447 130	432 699	158 194	<u>Nordjyllands amtskommune</u> ...	472 941	456 171	162 408
28 Nordfyns	77 275	70 662	23 247	60 Aggersund	54 498	52 655	18 052
29 Odense	167 765	164 935	64 148	61 Brønderslev	64 105	59 626	19 955
30 Svendborg	68 945	68 602	25 976	62 Frederikshavn	68 511	65 665	22 508
31 Sydfyns	73 652	70 884	24 594	63 Hjørring	66 879	63 229	22 036
32 Vestfyns	59 493	57 616	20 229	64 Hobro	64 448	60 653	20 560
				65 Ålborg	154 500	154 343	59 297

ANM. Jf. kommuneoversigten i tabel 15.

Tabel 12 Skyld- og vurderingskredse pr. 1. juli 1976

	1. juli 1976			9. november 1970			
	Folketal	Folketal	Antal hus-stande	Folketal	Folketal	Antal hus-stande	
1 Skyldkredsen for Københavns og Frederiksberg kommuner (12 vurderingskredse)	629 170	724 647	340 281	15 Sønderjyllands amtskommunes nordre skyldkreds (6 vurderingskredse)	105 637	101 438	34 689
2 Københavns amtskommunes nordre skyldkreds (11 vurderingskredse)	268 836	285 395	109 982	16 Sønderjyllands amtskommunes søndre skyldkreds (6 vurderingskredse)	139 851	136 624	47 841
3 Københavns amtskommunes søndre skyldkreds (11 vurderingskredse)	361 640	329 948	114 610	17 Skyldkredsen for Ribe amtskommune (9 vurderingskredse)	207 037	197 831	67 511
4 Frederiksborg amtskommunes vestre skyldkreds (8 vurderingskredse)	100 612	81 778	26 939	18 Vejle amtskommunes nordre skyldkreds (6 vurderingskredse)	134 729	128 277	46 023
5 Frederiksborg amtskommunes østre skyldkreds (9 vurderingskredse)	209 600	177 664	62 838	19 Vejle amtskommunes søndre skyldkreds (7 vurderingskredse)	183 647	177 986	65 618
6 Skyldkredsen for Roskilde amtskommune (10 vurderingskredse)	190 772	153 199	53 708	20 Skyldkredsen for Ringkøbing amtskommune (12 vurderingskredse)	255 614	241 356	81 699
7 Vestsjællands amtskommunes nordre skyldkreds (9 vurderingskredse)	115 335	109 958	38 871	21 Århus amtskommunes nordøstre skyldkreds (7 vurderingskredse)	163 383	157 539	56 672
8 Vestsjællands amtskommunes søndre skyldkreds (8 vurderingskredse)	154 476	149 099	53 845	22 Århus amtskommunes sydøstre skyldkreds (8 vurderingskredse)	250 037	242 678	100 502
9 Storstrøms amtskommunes nordre skyldkreds (8 vurderingskredse)	133 244	127 317	45 775	23 Århus amtskommunes vestre skyldkreds (7 vurderingskredse)	150 101	132 973	46 803
10 Storstrøms amtskommunes søndre skyldkreds (8 vurderingskredse)	123 494	125 046	46 139	24 Viborg amtskommunes nordre skyldkreds (6 vurderingskredse)	85 822	84 936	28 892
11 Skyldkredsen for Bornholms amtskommune (3 vurderingskredse)	47 371	47 239	16 901	25 Viborg amtskommunes søndre skyldkreds (8 vurderingskredse)	142 037	135 781	46 714
12 Fyns amtskommunes nordre skyldkreds (9 vurderingskredse)	212 405	206 523	77 956	26 Nordjyllands amtskommunes nordre skyldkreds (11 vurderingskredse)	216 001	204 630	69 967
13 Fyns amtskommunes vestre skyldkreds (7 vurderingskredse)	121 826	115 785	39 739	27 Nordjyllands amtskommunes søndre skyldkreds (10 vurderingskredse)	256 940	251 541	92 441
14 Fyns amtskommunes østre skyldkreds (7 vurderingskredse)	112 899	110 391	40 499				

ANM. Jf. kommuneoversigten i tabel 15.

Tabel 13 Tolldistrikter pr. 1. juli 1976

	Amts- kom- mune	1. juli 1976		9. november 1970			Amts- kom- mune	1. juli 1976		9. november 1970	
		Folketal	Folketal	Antal hus- stande	Folketal			Folketal	Antal hus- stande		
<u>Københavnsområdet</u>		<u>1 317 459</u>	<u>1 390 215</u>	<u>581 789</u>	9	Horsens		183 156	172 357	62 569	
1 Københavnstold- distrikt		1 317 459	1 390 215	581 789	10	VEJ A		116 722	110 854	40 241	
(11 distrikts- toldkamre)					11	ÅRH A		66 434	61 503	22 328	
Københavns kommune	536 931	622 773	291 887	12	VSJ A		134 765	129 071	45 302	
Frederiksberg kommune	92 239	101 874	48 394	13	Kolding		113 336	107 812	37 009	
Københavns amtskommune	KBH A	630 476	615 343	224 592	14	RIB A		37 386	35 522	11 482	
I Frederiksberg amtskommune	FRB A	57 813	50 225	16 916	15	VEJ A		75 950	72 290	25 527	
<u>Provinsområdet</u>		<u>3 755 057</u>	<u>3 547 364</u>	<u>1 271 666</u>	16	Korsør		76 150	74 425	27 384	
2 Esbjerg	RIB A	169 651	162 309	56 029	17	Køge		249 668	208 760	73 738	
3 Fredericia	FYN A	59 493	57 616	20 229	18	ROS A		190 772	153 199	53 708	
	VEJ A	45 321	43 869	16 393	19	VSJ A		58 896	55 561	20 030	
4 Frederikshavn ...	NDJ A	199 495	188 520	64 499	20	Nykøbing F.		123 494	125 046	46 139	
5 Haderslev	SDJ A	115 177	112 131	38 775	21	Næstved		133 244	127 317	45 775	
6 Helsingør	FRB A	252 399	209 217	72 861	22	Odense		245 040	235 597	87 395	
7 Herning	RIN A	130 262	122 518	41 278	23	Randers		185 577	177 693	62 205	
8 Holstebro	RIN A	125 352	118 838	40 421	24	ÅRH A		130 988	125 414	45 254	
					25	VIB A		54 589	52 279	16 951	
					18	Rønne		47 371	47 239	16 901	
					19	Skive		100 885	96 856	33 996	
					20	Svendborg		142 597	139 486	50 570	
					21	Sønderborg		130 311	125 931	43 755	
					22	Thisted		72 385	71 582	24 659	
					23	Vejle		80 383	79 250	29 480	
					24	Ålborg		273 446	267 651	97 909	
					25	Århus		366 099	346 273	136 395	

ANM. Jf. kommuneoversigten i tabel 15.

ANM. Udover de nævnte 11 distriktstoldkamre i Københavnsområdet og et distriktstoldkammer i hvert af de andre områder findes der to grænsedistriktstoldkamre, nemlig Padborg, der omfatter landegrænsen mod Tyskland, og Rødbyhavn, der omfatter færgehavnen i Rødbyhavn.

Tabel 14 Folketingsvalgkredse (Stor-, amts- og opstillingskredse) pr. 1. juli 1976

	1. juli 1976		9. november 1970			1. juli 1976		9. november 1970	
	Folketal	Folketal	Folketal	Antal husstande		Folketal	Folketal	Folketal	Antal husstande
A Hovedstadens område	629 170	724 647	340 281		III Roskilde amtskreds	190 772	153 199	53 708	
I Søndre storkreds (i København)	169 904	199 944	94 137		1. kr. Roskilde	58 838	56 177	21 234	
2. kr. Christianshavn	35 434	39 394	19 360		2. kr. Køge	92 779	68 320	23 177	
3. kr. Rådhus	36 172	44 040	20 136		3. kr. Lejre	39 155	28 702	9 297	
4. kr. Sundby	38 265	43 258	18 646		IV Vestsjællands amtskreds	269 811	259 057	92 716	
5. kr. Blågård	27 080	36 587	18 425		1. kr. Holbæk	50 485	47 091	16 852	
9. kr. Amagerbro	32 953	36 665	17 570		2. kr. Nykøbing	40 067	38 752	13 476	
II Østre storkreds (i København)	260 543	297 112	139 892		3. kr. Kalundborg	37 772	37 155	13 038	
1. kr. Ryvang	38 499	43 199	21 254		4. kr. Ringsted	51 208	47 704	16 930	
6. kr. Østerbro	22 134	24 998	12 179		5. kr. Sorø	36 863	36 159	12 761	
7. kr. Husum	34 198	38 295	15 131		6. kr. Slagelse	53 416	52 196	19 659	
10. kr. Østerbro	25 776	29 753	14 633		V Storstrøms amtskreds ..	256 738	252 363	91 914	
11. kr. Nørrebro	26 394	29 979	14 865		1. kr. Præstø	39 428	37 502	13 018	
12. kr. Bispeeng	39 555	45 808	21 744		2. kr. Næstved	57 166	53 035	19 267	
15. kr. Bispebjerg	28 766	33 529	16 470		3. kr. Vordingborg	36 650	36 780	13 490	
16. kr. Brønshøj	45 221	51 551	23 616		4. kr. Nakskov	34 030	34 724	12 943	
III Vestre storkreds (i København og Frederiksberg)	198 723	227 591	106 252		5. kr. Maribo	40 160	41 005	14 624	
8. kr. Valby	37 495	43 667	18 931		6. kr. Nykøbing	49 304	49 317	18 572	
13. kr. Vesterbro	32 945	40 743	19 097		VI Bornholms amtskreds ...	47 371	47 239	16 901	
14. kr. Enghave	36 044	41 307	19 830		1. kr. Rønne	22 124	22 046	8 118	
1. Frb.kr. Gl. Kongevej	20 718	23 568	10 966		2. kr. Åkirkeby	25 247	25 193	8 783	
2. Frb.kr. Slots	43 889	48 882	23 301		VII Fyns amtskreds	447 130	432 699	158 194	
3. Frb.kr. Falkoner	27 632	29 424	14 127		1. kr. Odense, Øst	55 766	59 550	24 542	
B Øernes område	2 152 510	2 019 342	727 802		2. kr. Odense, Vest	53 032	51 202	18 860	
I Københavns amtskreds	630 476	615 343	224 592		3. kr. Odense, Syd	58 967	54 183	20 746	
1. kr. Gentofte	34 294	38 723	16 231		4. kr. Kerteminde	34 915	31 552	10 093	
2. kr. Lyngby	87 490	92 585	35 409		5. kr. Middelfart	49 470	48 053	17 054	
3. kr. Ballerup	75 876	69 822	22 577		6. kr. Otterup	45 863	42 580	14 202	
4. kr. Glostrup	119 807	89 933	31 628		7. kr. Nyborg	46 518	44 824	15 637	
5. kr. Hellerup	35 100	39 021	17 497		8. kr. Svendborg	53 460	52 751	20 258	
6. kr. Gladsaxe	68 088	74 808	27 606		9. kr. Fåborg	49 139	48 004	16 802	
7. kr. Hvidovre	87 370	85 506	29 653		C Jyllands område	2 290 836	2 193 590	785 372	
8. kr. Amager	55 468	55 585	19 698		I Sønderjyllands amtskr.	245 488	238 062	82 530	
9. kr. Rødovre	66 983	69 360	24 293		1. kr. Haderslev	39 623	39 033	14 333	
II Frederiksborg amtskreds .	310 212	259 442	89 777		2. kr. Åbenrå	36 437	34 064	12 096	
1. kr. Helsingør	56 196	52 772	19 709		3. kr. Sønderborg	41 304	41 362	15 036	
2. kr. Fredensborg	85 461	69 832	23 873		4. kr. Augustenborg	33 241	31 480	10 469	
3. kr. Hillerød	97 868	75 910	25 792		5. kr. Tønder	26 723	26 124	9 249	
4. kr. Frederiksværk	70 687	60 928	20 403		6. kr. Løgumkloster	35 168	34 020	10 961	
					7. kr. Rødding	32 992	31 979	10 386	

Tabel 14 (fortsat) Folketingsvalgkredse (Stor-, amts- og opstillingskredse) pr. 1. juli 1976

	1. juli 1976	9. november 1970			1. juli 1976	9. november 1970	
	Folketal	Folketal	Antal hus- stande		Folketal	Folketal	Antal hus- stande
<u>II Ribe amtskreds</u>	207 037	197 831	67 511	4. kr. Århus, Vest	75 852	66 804	24 711
1. kr. Varde	37 920	36 308	12 084	5. kr. Mariager	40 679	36 753	11 920
2. kr. Esbjerg	82 014	79 122	28 366	6. kr. Randers	63 967	64 193	25 288
3. kr. Ribe	37 356	35 134	11 601	7. kr. Hammel	49 089	41 275	13 641
4. kr. Grindsted	49 747	47 267	15 460	8. kr. Grenå	52 249	50 932	17 668
<u>III Vejle amtskreds</u>	318 376	306 263	111 641	9. kr. Skanderborg	46 057	41 020	14 606
1. kr. Fredericia	55 713	52 903	18 938	10. kr. Silkeborg	66 434	61 503	22 328
2. kr. Kolding	65 558	63 256	22 982	<u>VI Viborg amtskreds</u>	227 859	220 717	75 606
3. kr. Vejle	53 888	54 636	21 365	1. kr. Thisted	47 741	46 498	15 901
4. kr. Give	41 920	39 652	13 116	2. kr. Morsø	24 644	25 084	8 758
5. kr. Juelsminde	38 263	35 800	11 837	3. kr. Skive	55 441	53 216	18 017
6. kr. Horsens	63 034	60 016	23 403	4. kr. Viborg	60 992	58 412	20 647
<u>IV Ringkøbing amtskreds</u>	255 614	241 356	81 699	5. kr. Kjellerup	39 041	37 507	12 283
1. kr. Ringkøbing	60 909	57 648	18 901	<u>VII Nordjyllands amtskreds</u> .	472 941	456 171	162 408
2. kr. Holstebro	72 674	68 201	23 683	1. kr. Frederikshavn	51 287	49 303	17 037
3. kr. Herning	73 987	69 319	24 225	2. kr. Søby	51 763	49 533	16 724
4. kr. Skjern	48 044	46 188	14 890	3. kr. Hjørring	57 472	53 881	18 805
<u>V Århus amtskreds</u>	563 521	533 190	203 977	4. kr. Fjerritslev	35 501	34 675	11 783
1. kr. Århus, Øst	60 501	61 051	27 103	5. kr. Ålborg, Nord	58 925	54 554	18 777
2. kr. Århus, Nord	54 419	56 189	24 007	6. kr. Ålborg, Vest	47 442	51 505	20 060
3. kr. Århus, Syd	54 274	53 470	22 705	7. kr. Ålborg, Øst	68 111	65 522	26 078
				8. kr. Hobro	48 251	46 181	15 882
				9. kr. Års	54 189	51 017	17 262

ANM. Jf. kommuneoversigten i tabel 15.

Tabel 15

Indikator	Skor	Nilai
1. Jumlah dan kualitas sumber daya manusia	4	40
2. Jumlah dan kualitas modal finansial	3	30
3. Jumlah dan kualitas modal fisik	2	20
4. Jumlah dan kualitas modal intelektual	3	30
5. Jumlah dan kualitas modal sosial	2	20
6. Jumlah dan kualitas modal budaya	3	30
7. Jumlah dan kualitas modal politik	2	20
8. Jumlah dan kualitas modal hukum	3	30
9. Jumlah dan kualitas modal lingkungan	2	20
10. Jumlah dan kualitas modal teknologi	3	30
11. Jumlah dan kualitas modal informasi	2	20
12. Jumlah dan kualitas modal komunikasi	3	30
13. Jumlah dan kualitas modal organisasi	2	20
14. Jumlah dan kualitas modal kepemimpinan	3	30
15. Jumlah dan kualitas modal inovasi	2	20
16. Jumlah dan kualitas modal keberagaman	3	30
17. Jumlah dan kualitas modal keberlanjutan	2	20
18. Jumlah dan kualitas modal keberagaman budaya	3	30
19. Jumlah dan kualitas modal keberagaman bahasa	2	20
20. Jumlah dan kualitas modal keberagaman agama	3	30
21. Jumlah dan kualitas modal keberagaman suku	2	20
22. Jumlah dan kualitas modal keberagaman ras	3	30
23. Jumlah dan kualitas modal keberagaman gender	2	20
24. Jumlah dan kualitas modal keberagaman usia	3	30
25. Jumlah dan kualitas modal keberagaman kemampuan	2	20
26. Jumlah dan kualitas modal keberagaman minat	3	30
27. Jumlah dan kualitas modal keberagaman bakat	2	20
28. Jumlah dan kualitas modal keberagaman talenta	3	30
29. Jumlah dan kualitas modal keberagaman keahlian	2	20
30. Jumlah dan kualitas modal keberagaman pengalaman	3	30
31. Jumlah dan kualitas modal keberagaman pengetahuan	2	20
32. Jumlah dan kualitas modal keberagaman keterampilan	3	30
33. Jumlah dan kualitas modal keberagaman sikap	2	20
34. Jumlah dan kualitas modal keberagaman perilaku	3	30
35. Jumlah dan kualitas modal keberagaman nilai-nilai	2	20
36. Jumlah dan kualitas modal keberagaman norma-norma	3	30
37. Jumlah dan kualitas modal keberagaman adat-istiadat	2	20
38. Jumlah dan kualitas modal keberagaman tradisi	3	30
39. Jumlah dan kualitas modal keberagaman budaya	2	20
40. Jumlah dan kualitas modal keberagaman bahasa	3	30
41. Jumlah dan kualitas modal keberagaman agama	2	20
42. Jumlah dan kualitas modal keberagaman suku	3	30
43. Jumlah dan kualitas modal keberagaman ras	2	20
44. Jumlah dan kualitas modal keberagaman gender	3	30
45. Jumlah dan kualitas modal keberagaman usia	2	20
46. Jumlah dan kualitas modal keberagaman kemampuan	3	30
47. Jumlah dan kualitas modal keberagaman minat	2	20
48. Jumlah dan kualitas modal keberagaman bakat	3	30
49. Jumlah dan kualitas modal keberagaman talenta	2	20
50. Jumlah dan kualitas modal keberagaman keahlian	3	30
51. Jumlah dan kualitas modal keberagaman pengalaman	2	20
52. Jumlah dan kualitas modal keberagaman pengetahuan	3	30
53. Jumlah dan kualitas modal keberagaman keterampilan	2	20
54. Jumlah dan kualitas modal keberagaman sikap	3	30
55. Jumlah dan kualitas modal keberagaman perilaku	2	20
56. Jumlah dan kualitas modal keberagaman nilai-nilai	3	30
57. Jumlah dan kualitas modal keberagaman norma-norma	2	20
58. Jumlah dan kualitas modal keberagaman adat-istiadat	3	30
59. Jumlah dan kualitas modal keberagaman tradisi	2	20
60. Jumlah dan kualitas modal keberagaman budaya	3	30

Indikator: 1. Jumlah dan kualitas sumber daya manusia, 2. Jumlah dan kualitas modal finansial, 3. Jumlah dan kualitas modal fisik, 4. Jumlah dan kualitas modal intelektual, 5. Jumlah dan kualitas modal sosial, 6. Jumlah dan kualitas modal budaya, 7. Jumlah dan kualitas modal politik, 8. Jumlah dan kualitas modal hukum, 9. Jumlah dan kualitas modal lingkungan, 10. Jumlah dan kualitas modal teknologi, 11. Jumlah dan kualitas modal informasi, 12. Jumlah dan kualitas modal komunikasi, 13. Jumlah dan kualitas modal organisasi, 14. Jumlah dan kualitas modal kepemimpinan, 15. Jumlah dan kualitas modal inovasi, 16. Jumlah dan kualitas modal keberagaman, 17. Jumlah dan kualitas modal keberlanjutan, 18. Jumlah dan kualitas modal keberagaman budaya, 19. Jumlah dan kualitas modal keberagaman bahasa, 20. Jumlah dan kualitas modal keberagaman agama, 21. Jumlah dan kualitas modal keberagaman suku, 22. Jumlah dan kualitas modal keberagaman ras, 23. Jumlah dan kualitas modal keberagaman gender, 24. Jumlah dan kualitas modal keberagaman usia, 25. Jumlah dan kualitas modal keberagaman kemampuan, 26. Jumlah dan kualitas modal keberagaman minat, 27. Jumlah dan kualitas modal keberagaman bakat, 28. Jumlah dan kualitas modal keberagaman talenta, 29. Jumlah dan kualitas modal keberagaman keahlian, 30. Jumlah dan kualitas modal keberagaman pengalaman, 31. Jumlah dan kualitas modal keberagaman pengetahuan, 32. Jumlah dan kualitas modal keberagaman keterampilan, 33. Jumlah dan kualitas modal keberagaman sikap, 34. Jumlah dan kualitas modal keberagaman perilaku, 35. Jumlah dan kualitas modal keberagaman nilai-nilai, 36. Jumlah dan kualitas modal keberagaman norma-norma, 37. Jumlah dan kualitas modal keberagaman adat-istiadat, 38. Jumlah dan kualitas modal keberagaman tradisi, 39. Jumlah dan kualitas modal keberagaman budaya, 40. Jumlah dan kualitas modal keberagaman bahasa, 41. Jumlah dan kualitas modal keberagaman agama, 42. Jumlah dan kualitas modal keberagaman suku, 43. Jumlah dan kualitas modal keberagaman ras, 44. Jumlah dan kualitas modal keberagaman gender, 45. Jumlah dan kualitas modal keberagaman usia, 46. Jumlah dan kualitas modal keberagaman kemampuan, 47. Jumlah dan kualitas modal keberagaman minat, 48. Jumlah dan kualitas modal keberagaman bakat, 49. Jumlah dan kualitas modal keberagaman talenta, 50. Jumlah dan kualitas modal keberagaman keahlian, 51. Jumlah dan kualitas modal keberagaman pengalaman, 52. Jumlah dan kualitas modal keberagaman pengetahuan, 53. Jumlah dan kualitas modal keberagaman keterampilan, 54. Jumlah dan kualitas modal keberagaman sikap, 55. Jumlah dan kualitas modal keberagaman perilaku, 56. Jumlah dan kualitas modal keberagaman nilai-nilai, 57. Jumlah dan kualitas modal keberagaman norma-norma, 58. Jumlah dan kualitas modal keberagaman adat-istiadat, 59. Jumlah dan kualitas modal keberagaman tradisi, 60. Jumlah dan kualitas modal keberagaman budaya

Tablel 15. Krydstabel mellem amtskommuner/kommuner og andre administrative
inddelinger pr. 1. juli 1976 - provstier dog 1. december 1977

1. Tabellens opbygning

1.1 Tabellen viser relationen mellem amtskommunernes enkelte kommuner - tabel 3 eller 4 - og de administrative inddelinger i tabellerne 5-14, der omhandler:

Tablel 5 :	Stifter og provstier
" 6 :	Retskredse
" 7 :	Politikredse
" 8 :	Udskrivningskredse
" 9 :	Arbejdsformidlingsområder
" 10 :	Amtsskatteinspektorer
" 11 :	Skattekredse
" 12 :	Skyldkredse
" 13 :	Tolddistrikter
" 14 :	Opstillingskredse ved folketingsvalg

1.2 Tabel 2, der viser relationen mellem overøvrigheds-kredse og amtskommuner, er ikke medtaget i krydstabellen, da de to inddelinger er sammenfaldende med undtagelse af, at Frederiksberg kommune hører under Københavns amt, men ikke under Københavns amtskommune, og at Københavns kommune er udenfor både den amtskommunale inddeling og amts-inddelingen, idet den i overøvrighedsmæssig henseende sorterer under Københavns Overpræsidium.

1.3 Opgørelsestidspunktet er 1/7 1976 for alle tabeller med undtagelse af tabel 5, der benytter 1/12 1977. Kommuneinddelingen er imidlertid uændret i den pågældende periode.

2. Tabellens inddeling

Hver amtskommune er anført på en dobbeltside med de enkelte kommuner i forspalten og de øvrige administrative inddelinger i tabelhovedet. Københavns og Frederiksberg kommuner indgår på samme dobbeltside som Københavns amtskommune.

Amtskommunernes rækkefølge er anført i nedenstående oversigt sammen med den navneforkortelse, der benyttes ved henvisninger, hvor inddelingerne omfatter kommuner - eller dele af kommuner - der hører under andre amtskommuner:

15.1 Københavns ... KBH	15.8 Sønderjyllands SDJ
15.2 Frederiksborg FRB	15.9 Ribe RIB
15.3 Roskilde ROS	15.10 Vejle VEJ
15.4 Vestsjællands VSJ	15.11 Ringkøbing RIN
15.5 Storstrøms ... SST	15.12 Århus ÅRH
15.6 Bornholms BOR	15.13 Viborg VIB
15.7 Fyns FYN	15.14 Nordjyllands .. NDJ

3. Signaturer i kolonnerne

"x" angiver, at hele kommunen hører under det pågældende administrative område, mens "+" angiver, at det kun gælder en del af kommunen.

"x" markeringen forekommer i en række tilfælde under Provstier, i et par tilfælde under Retskredse samt i få tilfælde under Opstillingskredse.

Under Retskredse forekommer tillige signaturerne "o" og "x", hvor retskredse har 1 henholdsvis 2 bitingsteder. Har retskredsen 1 bitingsted - som anføres i en note - er kommuner under bitingstedet markeret med "o" og kommuner under hovedtingstedet med "x". Har retskredsen yderligere et bitingsted 2, er kommuner under dette bitingsted markeret med "x".

4. Ændringer i de administrative inddelinger i perioden
1/12 1974-1/1 1980

Alle ændringer er meddelt i publikationens bilag II - ordnet i rækkefølge efter ikrafttrædelsesdato inden for de enkelte administrations-områder.

Tabel 15. Krydstabel mellem amtskommuner/kommuner og andre administrative inddelinger pr. 1/7 1976 - provstier dog 1/12 1977

15.1 København, Frederiksberg og Københavns amtskommune (KBH A)

Kom- mune- kode					Provstier							Retskredse															
		1. juli 1976		9. november 1970		1: Københavns stift - se BOR			2: Helsingør stift - se FRB																		
		Folketal	Folketal	Antal husstande		01-06	07. Søndre Frederiksberg	08. Gentofte	01. Kongens Lyngby	02. Gladsaxe-Herlev	03. Rødovre-Hvidovre	04. Glostrup	05. Høje Tåstrup	06. Ballerup-Værløse	1. København	2. Frederiksberg	3. Gentofte	4. Lyngby	5. Gladsaxe	6. Ballerup	7. Hvidovre	8. Rødovre	9. Glostrup	10. Brøndbyernes	11. Tåstrup	12. Tårnby	
101	København	536 931	622 773	291 887		+	+							x													
147	Frederiksberg	92 239	101 874	48 394			x								x												
KBH	<u>Københavns amtskommune .</u>	<u>630 476</u>	<u>615 343</u>	<u>224 592</u>																							
165	Albertslund	30 871	23 331	7 541						x												x					
151	Ballerup	50 734	50 673	16 475								x					x										
153	Brøndby	36 525	33 335	10 736						x												x					
155	Dragør	12 298	9 924	3 403		x																			x		
157	Gentofte	69 394	77 744	33 728			x								x												
159	Gladsaxe	68 088	74 808	27 606					x								x										
161	Glostrup	20 235	21 513	8 311							x											x					
163	Herlev	26 437	24 647	8 247					x								x										
167	Hvidovre	50 845	52 171	18 917						x									x								
169	Høje Tåstrup	41 148	32 639	11 317								x												x			
183	Ishøj	17 097	4 442	1 572								x												x			
171	Ledøje-Smørum	7 715	3 538	1 110									x					x									
173	Lyngby-Tårnbæk	54 954	61 516	24 315				x								x											
175	Rødovre	40 546	44 713	16 046						x											x						
181	Søllerød	32 536	31 069	11 094				x								x											
185	Tårnby	43 170	45 661	16 295		x																			x		
187	Vallensbæk	10 456	8 008	2 887							x												x				
189	Værløse	17 427	15 611	4 992									x					x									

1) Københavns Lufthavn i Kastrup er 23/9 1972 overført fra Tårnby til Københavns politikreds.

2) De tre skyldkredse omfatter henholdsvis 12, 11 og 11 vurderingskredse.

Tabel 15. Krydstabel mellem amtskommuner/kommuner og andre administrative inddelinger pr. 1/7 1976 - provstier dog 1/12 1977

15.2 Frederiksborg amtskommune (FRB A)

Kom- mune- kode		1. juli 1976		9. november 1970		Provstier		Retskredse		Politi- kredse		Amtsskatte- inspektorer	
		Folketal	Folketal	Folketal	Antal husstande	08. Hillerød 09. Fredensborg 10. Helsingør 11. Frederiksværk 12. Frederikssund 13. Helsingør 1) 14. Hørsholm 15. Hillerød 16. Helsingør 17. Frederikssund 2)	2: Helsingør stift - se KBH	9. Helsingør 10. Hillerød 11. Frederikssund	1. Udskrivningskreds - se KBH 2. Hillerød arbejdsformidlingsområde 5. 1. Hillerød 6. 2. Hillerød				
FRB	<u>Frederiksborg amtskommune</u>	310 212	259 442	89 777									
201	Allerød	20 808	15 048	4 852	x				x		x	x	x
205	Birkerød	21 993	20 943	6 688		x			x		x	x	x
207	Farum	15 462	9 936	3 275	x			x			x	x	x
208	Fredensborg-Humlebæk	16 059	13 235	4 708		x			x		x	x	x
209	Frederikssund	14 632	12 945	4 412			x			x	x	x	x
211	Frederiksværk	16 807	14 652	4 979			x		0		x	x	x
213	Græsted-Gilleleje	13 426	11 268	3 862			x			x	x	x	x
215	Helsingør	15 732	11 913	3 976			x			x	x	x	x
217	Helsingør	56 196	52 772	19 709		x				x	x	x	x
219	Hillerød	31 673	30 076	11 129	x			x			x	x	x
221	Hundested	6 943	6 408	2 200			x		0		x	x	x
223	Hørsholm	20 358	19 346	6 953	+	+		x			x	x	x
225	Jægerspris	6 554	6 145	1 985			x			x	x	x	x
227	Karlebo	13 625	5 040	1 662		x		x			x	x	x
229	Skibby	5 191	4 614	1 526			x			x	x	x	x
231	Skævinge	4 828	4 251	1 325			x			x	x	x	x
233	Slangørup	7 171	5 149	1 634			x		x		x	x	x
235	Stenløse	11 353	8 572	2 719			x			x	x	x	x
237	Ølstykke	11 401	7 129	2 183			x			x	x	x	x

- 1) Retskreds 13: 0 biringsted i Fredensborg.
- 2) Retskreds 17: 0 biringsted i Frederiksværk.
- 3) De to skyldkredse omfatter 8 henholdsvis 9 vurderingskredse.

Skattecredse	Skyld- kredse 3)	Told- distrikter	Opstillings- kredse	Kom- mune- kode
11. Birkerød 12. Fredensborg 13. Frederikssund 14. Helsingør 15. Hillerød	4. Frederiksborg amtskom. vestre 5. Frederiksborg amtskom. østre	1. Københavnsområdet - se KBH 6. Helsingør	1. Helsingør 2. Fredensborg 3. Hillerød 4. Frederiksværk	
				201
X	X	X	X	205
X	X	X	X	207
X	X	X	X	208
X	X	X	X	209
X	X	X	X	211
X	X	X	X	213
X	X	X	X	215
X	X	X	X	217
X	X	X	X	219
X	X	X	X	221
X	X	X	X	223
X	X	X	X	225
X	X	X	X	227
X	X	X	X	229
X	X	X	X	231
X	X	X	X	233
X	X	X	X	235
X	X	X	X	237

Tabel 15. Krydstabel mellem amtskommuner/kommuner og andre administrative inddelinger pr. 1/7 1976 - provstier dog 1/12 1977

15.3 Roskilde amtskommune (ROS A)

Kom- mune- kode		1. juli 1976		9. november 1970		Provstier		Retskredse	Politikredse	Skatte- kredse	Opstillings- kredse
		Folketal	Folketal	Folketal	Antal husstande	01. Lejre	02. Roskilde				
ROS	<u>Roskilde amtskommune</u>	<u>190 772</u>	<u>153 199</u>	<u>53 708</u>							
251	Bramsø	6 257	4 490	1 464	X			X	X	X	X
253	Greve	35 261	21 688	6 898		X		X	X	X	X
255	Gundsø	9 448	5 988	1 866	X			X	X	X	X
257	Hvalsø	6 301	4 787	1 574	X			X	X	X	X
259	Køge	34 965	30 552	10 941		X		X	X	X	X
261	Lejre	7 834	6 375	2 066	X			X	X	X	X
263	Ramsø	7 877	5 901	1 888		X		X	X	X	X
265	Roskilde	49 390	50 189	19 368		X		X	X	X	X
267	Skovbo	10 886	7 149	2 305		X		X	X	X	X
269	Solrød	14 223	8 980	2 914		X		X	X	X	X
271	Vallø	8 330	7 100	2 424		X		X	X	X	X

1) De to retskredse 18 og 19 er omlagt 1/10 1976, jf. tabel 6.

2) Skyldkredsen omfatter 10 vurderingskredse.

Tabel 15. Krydstabel mellem amtskommuner/kommuner og andre administrative inddelinger pr. 1/7 1976 - provstier dog 1/12 1977

15.4 Vestsjællands amtskommune (VSJ A)

Kom- mune- kode				Provstier	Retskredse	Politi- kredse
	1. juli 1976	9. november 1970				
	Folketal	Folketal	Antal husstande	03. Køge - se ROS 04. Ringsted-Sorø 05. Holbæk 06. Ods og Skippinge 07. Kalundborg 08. Slagelse-Korsør 09. Skælskør 11. Tryggevælde - se ROS, SST 21. Nykøbing Sjælland 22. Holbæk 23. Kalundborg 24. Slagelse 1) 25. Korsør 2) 26. Sorø 27. Ringsted 3)	14. Holbæk 15. Kalundborg 16. Ringsted 17. Slagelse	2. Udskrivningskreds - se ROS, SST
VSJ <u>Vestsjællands amtskommune</u> ..	<u>269 811</u>	<u>259 057</u>	<u>92 716</u>			
301 Bjergsted	6 775	6 784	2 364		X	X
303 Dianalund	6 441	6 073	1 936			X
305 Dragsholm	11 254	10 590	3 519		X	X
307 Fuglebjerg	6 122	6 185	2 149			X
309 Gørlev	5 663	5 714	2 035			X
311 Hashøj	5 902	5 764	1 904			X
313 Haslev	12 653	11 235	4 193	+		X
315 Holbæk	28 216	26 215	9 951	X		X
317 Hvidebæk	5 208	4 899	1 634			X
319 Høng	7 326	7 326	2 460			X
321 Jernløse	5 099	4 849	1 562	X		X
323 Kalundborg	19 575	19 216	6 909			X
325 Korsør	20 620	19 864	7 160			X
327 Nykøbing-Rørvig	6 319	6 157	2 362	X		X
329 Ringsted	27 300	25 476	9 172	X		X
331 Skælskør	10 710	10 280	3 672			X
333 Slagelse	32 796	32 332	12 499			X
335 Sorø	14 129	13 930	5 036	X		X
337 Stenlille	4 814	4 920	1 629			X
339 Svinninge	5 921	5 723	1 910	X		X
341 Tornved	8 590	7 872	2 705	X		X
343 Trundholm	9 798	9 498	3 321			X
345 Tølløse	8 580	8 155	2 634	X		X

1) Retskreds 24: o bitingsted i Høng og * bitingsted i Fuglebjerg.

2) Retskreds 25: o bitingsted i Skælskør.

3) Retskreds 27: o bitingsted i Haslev.

4) De to skyldkredse omfatter 9 henholdsvis 8 vurderingskredse.

Arbejdsformid- lingsområder	Amtsskatte- inspektorer	Skatte- kredse	Skyld- kredse 4)	Told- distrikter	Opstillings- kredse	Kom- mune- kode
4. Holbæk						
5. Slagelse						
8. Holbæk						
9. Slagelse						
19. Holbæk						
20. Kalundborg						
21. Ringsted						
22. Slagelse						
7. Vestsjællands amtskom. nordre						
8. Vestsjællands amtskom. søndre						
10. Kalundborg						
12. Korsør						
13. Køge - se ROS						
1. Holbæk						
2. Nykøbing						
3. Kalundborg						
4. Ringsted						
5. Sorø						
6. Slagelse						
X	X	X	X	X	X	301
X	X	X	X	X	X	303
X	X	X	X	X	X	305
X	X	X	X	X	X	307
X	X	X	X	X	X	309
X	X	X	X	X	X	311
X	X	X	X	X	X	313
X	X	X	X	X	X	315
X	X	X	X	X	X	317
X	X	X	X	X	X	319
X	X	X	X	X	X	321
X	X	X	X	X	X	323
X	X	X	X	X	X	325
X	X	X	X	X	X	327
X	X	X	X	X	X	329
X	X	X	X	X	X	331
X	X	X	X	X	X	333
X	X	X	X	X	X	335
X	X	X	X	X	X	337
X	X	X	X	X	X	339
X	X	X	X	X	X	341
X	X	X	X	X	X	343
X	X	X	X	X	X	345

Tabel 15. Krydstabel mellem amtskommuner/kommuner og andre administrative inddelinger pr. 1/7 1976 - provstier dog 1/12 1977

15.5 Storstrøms amtskommune (SST A)

Kom- mune- kode					Provstier		Retskredse					Politi- kredse													
		1. juli 1976		9. november 1970		3: Roskilde stift - se ROS, VSJ	4: Lolland-Falsters stift																		
		Folketal	Folketal	Antal husstande		10. Næstved	11. Tryggevælde - se ROS, VSJ	12. Stege-Vordingborg	01. Falsters Nørre	02. Falsters Søndre	03. Lollands Østre	04. Maribo	05. Lollands Søndre	06. Lollands Nørre	28. Store Heddinge 1)	29. Næstved 2)	30. Vordingborg 3)	31. Nykøbing Falster 4)	32. Maribo 5)	33. Nakskov	13. Køge - se ROS	18. Næstved	19. Vordingborg	20. Nykøbing Falster	21. Nakskov
SST	Storstrøms amtskommune	256 738	252 363	91 914																					
351	Fakse	10 503	10 133	3 609										0						X					
353	Fladså	6 275	5 718	1 932		X									X						X				
355	Holeby	4 781	4 756	1 651						X							0								X
357	Holmegård	5 583	4 695	1 520		X									X						X				
359	Højreby	4 995	5 067	1 673								X							X						X
361	Langebæk	5 768	5 449	1 883			X									X						X			
363	Maribo	12 153	12 294	4 646						X								X							X
365	Møn	11 552	12 338	4 588			+	+							0							X			
367	Nakskov	17 170	17 178	6 863								X							X						X
369	Nykøbing Falster	25 835	25 870	10 408					X							X									X
371	Nysted	6 177	6 211	2 258						X						*									X
373	Næstved	44 264	41 803	15 507		X								X							X				
375	Nørre Alslev	9 893	9 915	3 485				X									X								X
377	Præstø	6 481	6 198	2 199			X							0								X			
379	Ravnborg	7 428	7 904	2 837								X							X						X
381	Rudbjerg	4 437	4 575	1 570							X								X						X
383	Rødby	7 702	8 093	2 553						X							0								X
385	Rønnede	5 963	5 260	1 764		X								0					X						
387	Sakskøbing	9 347	9 651	3 516					X								*								X
389	Stevns	10 206	10 193	3 514		X							X							X					
391	Stubbekøbing	7 326	7 710	2 687				X									0				X				X
393	Suså	7 319	6 537	2 240		X								X							X				
395	Sydfalster	6 250	5 822	1 992					X								X								X
397	Vordingborg	19 330	18 993	7 019			X							X								X			

- 1) Retskreds 28: 0 bidingsted i Fakse.
- 2) Retskreds 29: 0 bidingsted i Præstø.
- 3) Retskreds 30: 0 bidingsted i Stege.
- 4) Retskreds 31: 0 bidingsted i Stubbekøbing og * bidingsted i Nysted.
- 5) Retskreds 32: 0 bidingsted i Rødby og * bidingsted i Sakskøbing.
- 6) De to skyldkredse omfatter hver 8 vurderingskredse.

2. Udskrivningskreds - se ROS, VSJ		Arbejds- formidlings- områder	Amtskatte- inspektorer	Skatte- kredse	Skyld- kredse 6)	Told- distrikter	Opstillings- kredse	Kom- mune- kode
	6. Næstved							
	7. Nykøbing Falster							
	8. Naksø							
	10. Næstved							
	11. Maribo							
	23. Guldborgsund							
	24. Næstved							
	25. Vestlollands							
	26. Vordingborg							
	9. Storstrøms amtskom. nordre							
	10. Storstrøms amtskom. søndre							
	14. Nykøbing Falster							
	15. Næstved							
	1. Præstø							
	2. Næstved							
	3. Vordingborg							
	4. Naksø							
	5. Maribo							
	6. Nykøbing							
X	X		X		X	X		351
X	X		X		X	X		353
X		X		X	X		X	355
X	X		X		X		X	357
X		X		X	X		X	359
X	X		X		X		X	361
X		X		X	X		X	363
X	X		X		X		X	365
X		X		X	X		X	367
X		X	X		X		X	369
X	X		X	X	X		X	371
X	X		X	X	X		X	373
X		X	X		X		X	375
X	X		X		X	X		377
X		X		X	X		X	379
X		X		X	X		X	381
X	X		X	X	X		X	383
X	X		X		X	X		385
X		X	X		X		X	387
X	X		X		X	X		389
X		X	X		X		X	391
X	X		X		X		X	393
X		X	X		X		X	395
X	X		X		X		X	397

Tabel 15. Krydstabel mellem amtskommuner/kommuner og andre administrative inddelinger pr. 1/7 1976 - provstier dog 1/12 1977

15.6 Bornholms amtskommune (BOR A)

Kom- mune- kode		1. juli 1976		9. november 1970		Provstier		Opstillings- kredse	Kom- mune- kode
		Folketal	Folketal	Antal husstande		09. Bornholms Vestre	10. Bornholms Østre		
BOR	Bornholms amtskommune	47 371	47 239	16 901					
401	Allinge-Gudhjem	8 764	8 648	3 086	+	+	X	X	X
403	Hasle	6 736	6 579	2 198	X		X	X	X
405	Neksø	8 896	8 804	3 130		X	0	X	X
407	Rønne	15 388	15 467	5 920	X		X	X	X
409	Åkirkeby	7 458	7 618	2 520	+	+	X	X	X
411	Christiansø 3)	129	123	47			X	0	X

1) Retskreds 34: o bidingsted i Neksø.

2) Skyldkredsen omfatter 3 vurderingskredse.

3) Christiansø er uden for kommunalinddelingen - administreres af Forsvarsministeriet.

Tabel 15. Krydstabel mellem amtskommuner/kommuner og andre administrative inddelinger pr. 1/7 1976 - provstier dog 1/12 1977

15.7 Fyns amtskommune (FYN A)

Kom- mune- kode					Provstier												Retskredse								
		1. juli 1976		9. november 1970		5: Fyns stift												1)	2)	3)	4)				
		Folketal	Folketal	Antal husstande		01. Langelands 02. Frø	03. Svendborg	04. Nyborg	05. Kerteminde	06. Odense Skt. Knuds	07. Hjallose	08. Ringe	09. Fåborg	10. Assens	11. Middelfart	12. Bogense	35. Odense by- og herredsret	36. Nyborg	37. Svendborg byret	38. Svendborg herredsret	39. Rudkøbing	40. Fåborg	41. Assens	42. Middelfart	
FYN	Fyns amtskommune	447 130	432 699	158 194																					
421	Assens	10 950	10 721	3 950									X												X
423	Bogense	6 187	6 383	2 282											X	0									
425	Broby	6 396	5 817	1 954								X									X				
427	Egebjerg	8 680	8 341	2 788		X													X						
429	Ejby	10 200	10 300	3 514									+	+											X
431	Fåborg	17 571	17 230	6 097							+	+								X					
433	Glamsbjerg	5 750	5 657	1 953										X											X
435	Gudme	6 460	6 564	2 148			X												X						
437	Hårby	4 948	4 602	1 574									+	+											X
439	Kerteminde	10 494	10 329	3 514				X									0								
441	Langeskov	5 545	4 739	1 492				X								X									
443	Marstal	4 035	4 124	1 616	X															0					
445	Middelfart	17 296	16 184	5 869											X										X
447	Munkebo	5 946	4 914	1 408				X								X									
449	Nyborg	18 290	17 775	6 601			X										X								
451	Nørre Åby	5 274	5 191	1 768											X										X
461	Odense	167 765	164 935	64 148					+	+							X								
471	Otterup	11 125	10 523	3 410												X	X								
473	Ringe	11 199	11 068	3 607									+	+					0						
475	Rudkøbing	6 947	7 027	2 712	X														X						
477	Ryslinge	6 473	5 536	1 859							X								X						
479	Svendborg	36 956	35 809	13 965			X											X							
481	Sydlangeland	5 379	5 662	1 981	X															X					
483	Søndersø	10 888	9 439	3 194											X	X									
485	Tommerup	6 762	6 109	2 055								X				X									
487	Tranekær	4 178	4 253	1 600	X															X					
489	Ullerslev	4 824	4 326	1 401				X									X								
491	Vissenbjerg	5 826	5 165	1 660										X		X									
493	Ærskøbing	4 990	5 163	1 954	X														0						
495	Ørbæk	6 615	6 608	2 241				+				+					X								
497	Årslev	8 106	7 244	2 278					+			+					X								
499	Årup	5 075	4 961	1 601										X											X

- 1) Retskreds 35: 0 bitingsted i Bogense.
- 2) Retskreds 36: 0 bitingsted i Kerteminde.
- 3) Retskreds 38: 0 bitingsted i Ringe.
- 4) Retskreds 39: 0 bitingsted i Ærskøbing.
- 5) De tre skyldkredse omfatter henholdsvis 9, 7 og 7 vurderingskredse.

Politi- kredse	Arbejdsformid- lingsråd Amtsskatte- inspektorer	Skatte- kredse	Skyld- kredse 5)	Told- distrikter	Opstillingskredse	Kom- mune- kode
23. Odense	3. Udskrivningskreds	28. Nordfyns	12. Fyns amtskom nordre	3. Fredericia - se VEJ	1. Odense, Øst	421
24. Svendborg	10. Odense	29. Odense	13. Fyns amtskom. vestre	16. Odense	2. Odense, Vest	423
25. Nyborg	11. Svendborg	30. Svendborg	14. Fyns amtskom. østre	20. Svendborg	3. Odense, Syd	425
26. Assens	12. Odense	31. Sydfyns			4. Kerteminde	427
27. Middelfart	13. Svendborg	32. Vestfyns			5. Middelfart	429
					6. Otterup	431
					7. Nyborg	433
					8. Svendborg	435
					9. Fåborg	437
						439
						441
						443
						445
						447
						449
						451
						461
						471
						473
						475
						477
						479
						481
						483
						485
						487
						489
						491
						493
						495
						497
						499

Tabel 15. Krydstabel mellem amtskommuner/kommuner og andre administrative inddelinger pr. 1/7 1976 - provstier dog 1/12 1977

15.8 Sønderjyllands amtskommune (SDJ A)

Kom- mune- kode					Provstier		Retskredse		Politi- kredse		Arbejdsformid- lingsområder	
					6: Haderslev stift - se VEJ		7: Ribe stift - se RIB, VEJ, RIN					
		1. juli 1976	9. november 1970		05. Vojens-Christiansfeld 06. Haderslev 07. Åbenrå 08. Sønderborg	01. Tønder 02. Tønder 03. Tønder	43. Haderslev 44. Rødding 1) 45. Åbenrå 46. Gråsten 47. Sønderborg 48. Tønder 2)	28. Sønderborg 29. Gråsten 30. Tønder 31. Haderslev	7. Udskrivningskreds - se RIB, RIN	12. Sønderborg	13. Haderslev	
Folketal	Folketal	Antal husstande										
SDJ	Sønderjyllands amtskommune	245 488	238 062	82 530								
501	Augustenborg	6 478	6 191	2 070								
503	Bov	9 556	9 480	3 121								
505	Bredebro	3 827	3 722	1 219								
507	Broager	5 768	5 406	1 746								
509	Christiansfeld	9 410	9 353	2 991	x							
511	Gram	5 092	5 028	1 761								
513	Gråsten	6 743	6 318	2 228								
515	Haderslev	30 213	29 680	11 342	+	+						
517	Højer	3 092	3 302	1 136								
519	Lundtoft	5 929	5 618	1 865								
521	Løgumkloster	6 677	6 289	1 996								
523	Nordborg	15 290	15 358	5 087								
525	Nørre Rangstrup	9 162	8 706	2 811								
527	Rødding	10 723	10 605	3 466	+							
529	Rødekro	9 525	7 962	2 591								
531	Skærbæk	7 658	7 469	2 572								
533	Sundeved	4 943	4 308	1 419								
535	Sydals	6 530	5 623	1 893								
537	Sønderborg	28 793	29 638	11 062								
539	Tinglev	9 773	9 545	3 033								
541	Tønder	12 146	11 631	4 322								
543	Vojens	17 177	16 346	5 159	+							
545	Åbenrå	20 983	20 484	7 640								

- 1) Retskreds 44: o bitingssted i Toflund.
- 2) Retskreds 48: o bitingssted i Løgumkloster.
- 3) De to skyldkredse omfatter hver 6 vurderingskredse.

Amtsskatte- inspektorer	Skatte- kredse	Skuld- kredse 3)	Told- distrikter	Opstillings- kredse	Kom- mune- kode
14. Haderslev					
15. Sønderborg					
33. Haderslev					
34. Sønderborg					
35. Tønder					
36. Åbenrå					
15. Sønderjyllands amtskom. nordre					
16. Sønderjyllands amtskom. søndre					
5. Haderslev					
21. Sønderborg					
1. Haderslev					
2. Åbenrå					
3. Sønderborg					
4. Augustenborg					
5. Tønder					
6. Løgumkloster					
7. Rødding					
					501
					503
					505
					507
					509
					511
					513
					515
					517
					519
					521
					523
					525
					527
					529
					531
					533
					535
					537
					539
					541
					543
					545

Tabel 15. Krydstabel mellem amtskommuner/kommuner og andre administrative inddelinger pr. 1/7 1976 - provstier dog 1/12 1977

15.9 Ribe amtskommune (RIB A)

Kommune- kode		1. juli 1976		9. november 1970		Provstier		Retskredse		Politikredse	
		Folketal	Folketal	Antal husstande	7: Ribe stift - se SDJ, VEJ, RIN		Retskredse		Politikredse		
					03. Ribe 04. Skast 05. Varde 06. Skjern - se RIN 08. Malt - se VEJ	49. Ribe 50. Holsted 51. Esbjerg 52. Varde 53. Grindsted - se VEJ 1)	32. Ribe 33. Esbjerg 34. Varde	7. Udskrivningskreds - se SDJ, RIN 14. Esbjerg arbejdsformidlingsområde 16. Esbjerg amtskattespektorat			
RIB	<u>Ribe amtskommune</u>	<u>207 037</u>	<u>197 831</u>	<u>67 511</u>							
551	Billund	6 032	4 735	1 506			X				X X X X X
553	Blåbjerg	6 616	6 493	2 047		X					X X X X X
555	Blåvandshuk	3 329	3 217	1 024		X					X X X X X
557	Bramming	11 416	10 301	3 411	X			X			X X X X X
559	Brørup	5 703	5 077	1 751			X	X			X X X X X
561	Esbjerg	79 252	76 428	27 356		X			X		X X X X X
563	Fanø	2 762	2 694	1 010		X			X		X X X X X
565	Grindsted	16 593	16 338	5 255			+	+			X X X X X
567	Helle	8 106	7 646	2 351		X			X		X X X X X
569	Holsted	6 658	6 668	2 227	+			+	X		X X X X X
571	Ribe	17 834	17 187	5 839	X			X			X X X X X
573	Varde	17 820	16 829	5 807		X			X		X X X X X
575	Vejen	14 761	14 449	4 721			X	X		X	X X X X X
577	Ølgod	10 155	9 769	3 206		X			X		X X X X X

1) Retskreds 53: o biringsted i Give, Vejle amtskommune.

2) Skyldkredsen omfatter 9 vurderingskredse.

Skattekredse				Told- distrikter		Opstillings- kredse		Kom- mune- kode	
37. Esbjerg	38. Ribe	39. Varde	17. Ribe amtskom. skyldkreds 2)		2. Esbjerg	11. Kolding - se VEJ			
		X	X		X			X	551
		X	X	X		X			553
		X	X	X		X			555
	X		X	X			X		557
	X		X	X				X	559
X			X	X			X		561
X			X	X			X		563
		X	X		X			X	565
		X	X	X			X		567
	X		X	X				X	569
	X		X	X			X		571
		X	X	X		X			573
	X		X		X			X	575
	X		X	X		X			577

Tabel 15. Krydstabel mellem amtskommuner/kommuner og andre administrative inddelinger pr. 1/7 1976 - provstier dog 1/12 1977

15.10 Vejle amtskommune (VEJ A)

Kom- mune- kode					Provstier			Retskredse	Politi- kredse	
		1. juli 1976		9. november 1970		6: Haderslev stift - se SDJ	7: Ribe stift - se SDJ, RIB, RIN			8: Århus stift - se ÅRH, VIB, NDJ
		Folketal	Folketal	Antal husstande						
VEJ	<u>Vejle amtskommune</u>	<u>318 376</u>	<u>306 263</u>	<u>111 641</u>						
601	Brødstrup	8 147	7 907	2 724				X		
603	Børkop	10 392	9 034	2 545		X			X	
605	Egtved	13 393	11 980	3 998				X		
607	Fredericia	45 321	43 869	16 393		X			X	
609	Gedved	9 065	7 813	2 680					X	
611	Give	13 102	12 634	4 117					X	
613	Hedensted	12 839	10 995	3 612					X	
615	Horsens	53 969	52 203	20 723				X	X	
617	Jelling	4 905	4 789	1 665		X			X	
619	Juelsminde	14 456	14 421	4 774		X			X	
621	Kolding	54 439	52 510	19 519				X		
623	Lunderskov	4 628	4 492	1 401				X		
625	Nørre Snede	7 278	7 131	2 277					X	
627	Tørring-Uldum	10 968	10 384	3 451				X	X	
629	Vamdrup	6 491	6 254	2 062				X		
631	Vejle	48 983	49 847	19 700				X	X	

- 1) Retskreds 53: o bitingsted i Give, hovedtingstedet ligger i Ribe amtskommune.
 2) De to skyldkredse omfatter 6 henholdsvis 7 vurderingskredse.

4. Udskrivningskreds - se ÅRH	Arbejdsformidlingsområder		Skatte kredse	Skyldkredse 2)	Told-distrikter	Opstillingskredse	Kom-mune-kode																	
	15. Vejle	16. Kolding						17. Horsens	17. Vejle amtskatteinspektora	40. Bjerre	41. Fredericia	42. Give	43. Horsens	44. Kolding	45. Vejle	18. Vejle amtskom. nordre	19. Vejle amtskom. søndre	3. Fredericia - se FYN	9. Horsens - se ÅRH	11. Kolding - se RIB	23. Vejle	1. Fredericia	2. Kolding	3. Vejle
X			X	X							X			X							X			601
X	X		X		X						X			X		X								603
X		X	X		X				X			X			X						X			605
X	X		X		X				X		X	X			X									607
X		X	X	X							X		X										X	609
X	X		X		X						X			X						X				611
X		X	X	X							X		X								X			613
X		X	X			X					X		X									X		615
X	X		X		X				X				X		X				X					617
X		X	X	X							X		X								X			619
X	X	X	X								X			X				X						621
X	X	X	X		X						X			X				X						623
X		X	X	X							X		X							X				625
X		X	X	X							X		X								X			627
X	X		X		X						X			X				X						629
X	X		X						X		X			X				X						631

Tabel 15. Krydstabel mellem amtskommuner/kommuner og andre administrative inddelinger pr. 1/7 1976 - provstier dog 1/12 1977

15.11 Ringkøbing amtskommune (RIN A)

Kom- mune- kode					Provstier		Retskredse												Politikredse			
		1. juli 1976		9. november 1970		7: Ribe stift - se SDJ, RIB, VEJ		9: Viborg stift - se VIB, NDJ		10: Ålborg stift - se VIB, NDJ												
		Folketal	Folketal	Antal husstande	06. Skjern - se RIB	07. Ringkøbing	09. Brande - se VEJ	01. Ikast - se VIB	02. Herning	03. Holstebro	04. Lemvig	02. Sydthy - se VIB	59. Herning by- og herredsret 1)	60. Ringkøbing	61. Skjern	62. Holstebro	63. Struer	64. Lemvig	39. Herning	40. Ringkøbing	41. Holstebro	
RIN	<u>Ringkøbing amtskommune</u>	<u>255 614</u>	<u>241 356</u>	<u>81 699</u>																		
651	Avlum-Haderup	6 524	5 916	1 801			X					X								X		
653	Brande	8 076	7 766	2 652		X						X								X		
655	Egvad	9 837	9 772	3 042	X								X							X		
657	Herning	55 053	52 759	18 752				X				X								X		
659	Holmsland	4 734	4 030	1 222		X							X								X	
661	Holstebro	35 589	33 092	11 984					X					X								X
663	Ikast	18 934	16 560	5 473				+	+			0								X		
665	Lemvig	19 860	19 931	6 858						X							X					X
667	Ringkøbing	15 809	15 167	5 069		X							X									X
669	Skjern	12 397	12 066	4 030	X									X								X
671	Struer	18 422	17 350	5 969					X						X							X
673	Thyborøn-Harboør	4 942	4 642	1 357						X						X						X
675	Thyholm	3 970	3 989	1 354							X				X							X
677	Trehøje	8 231	7 011	2 163				X				X								X		
679	Ulfborg-Vemb	7 333	6 867	2 232		X							X									X
681	Videbæk	11 353	10 383	3 253	+				+					X								X
683	Vinderup	8 169	7 854	2 575						X					X							X
685	Åskov	6 381	6 201	1 913	+				+			X								X		

- 1) Retskreds 59: o bitingsted i Ikast.
2) Skyldkredsen omfatter 12 vurderingskredse.

5. Udskrivningskreds - se VIB, NDJ		Arbejdsformidlingsområde		Skatte-kredse	Told-distrikter	Opstillings-kredse	Kom-mune-kode	
7. Udskrivningskreds - se SDJ, RIB		18. Herning amtskatteinspektat						
18. Herning	19. Holstebro	18. Herning	46. Herning	47. Holstebro	48. Ringkøbing	49. Skjern	20. Ringkøbing amtskom. skyldkreds 2)	
7. Herning	8. Holstebro	1. Ringkøbing	2. Holstebro	3. Herning	4. Skjern			
X		X						651
	X	X		X			X	653
	X	X			X		X	655
X		X	X					657
	X	X			X			659
X		X	X	X				661
X		X	X				X	663
X		X	X	X				665
	X	X		X				667
	X	X			X			669
X		X	X	X			X	671
X		X	X	X				673
X		X	X	X			X	675
X		X			X	X		677
X		X	X		X			679
	X	X			X		X	681
X		X	X	X		X		683
	X	X			X		X	685

Tabel 15. Krydstabel mellem amtskommuner/kommuner og andre administrative inddelinger pr. 1/7 1976 - provstier dog 1/12 1977

15.12 Århus amtskommune (ÅRH A)

Kom- mune- kode				Provstier		Retskredse	
				8: Århus stift - se VEJ, VIB, NDJ			
	1. juli 1976	9. november 1970		01. Them m.v. - se VEJ 03. Skanderborg-Odder 04. Samsø-Tunø 05. Århus Søndre 06. Århus Domprovsti 07. Århus Nordre 08. Ebeltoft m.v. 09. Grenå-Nr. Djurs 10. Rougsø m.v. 11. Mariager-Nørhald - se NDJ 12. Hobro-Purhus - se NDJ 13. Randers-Hadsten 14. Frijnsborg - se VIB 15. Silkeborg m.v.		65. Århus by- og herredsret 1) 66. Skanderborg 2) 67. Silkeborg 3) 68. Grenå 4) 69. Randers byret 5) 69a. Randers herredsret 5) 70. Mariager	
	Folketal	Folketal	Antal husstande				
ÅRH	Århus amtskommune	563 521	533 190	203 977			
701	Ebeltoft	11 438	10 998	3 831			
703	Galten	7 532	5 300	1 728			
705	Gjern	6 808	6 396	2 075			
707	Grenå	18 217	17 703	6 522			
709	Hadsten	9 802	8 438	2 776			
711	Hammel	9 181	8 426	2 924			
713	Hinnerup	8 153	5 833	1 863			
715	Hørning	6 387	4 517	1 451			
717	Langå	7 933	7 617	2 554			
719	Mariager	7 837	7 609	2 484			
721	Midtdjurs	6 970	6 815	2 271			
723	Nørhald	9 020	8 079	2 596			
725	Nørre Djurs	7 911	7 768	2 462			
727	Odder	17 013	16 029	5 800			
729	Purhus	8 045	6 677	2 104			
731	Randers	63 967	64 193	25 288			
733	Rosenholm	8 827	8 382	2 688			
735	Rougsø	7 713	7 648	2 582			
737	Ry	8 270	7 464	2 519			
739	Rønde	5 594	4 896	1 662			
741	Samsø	4 991	5 164	1 976			
743	Silkeborg	45 855	43 125	16 266			
745	Skanderborg	17 666	15 310	5 379			
747	Sønderhald	7 844	6 771	2 182			
749	Them	5 501	4 518	1 468			
751	Århus	245 046	237 514	98 526			

- 1) Retskreds 65: o bidingsted i Hornslet.
- 2) Retskreds 66: o bidingsted i Odder og * bidingsted i Tranebjerg.
- 3) Retskreds 67: o bidingsted i Hammel.
- 4) Retskreds 68: o bidingsted i Ebeltoft og * bidingsted i Kolind.
- 5) Retskredsene 69 og 69a sammenlagt 1/2 1977 - jf. tabel 6.
- 6) De tre skyldkredse omfatter henholdsvis 7, 8 og 7 vurderingskredse.

Tabel 15. Krydstabel mellem amtskommuner/kommuner og andre administrative inddelinger pr. 1/7 1976 - provstier dog 1/12 1977

15.13 Viborg amtskommune (VIB A)

Kom- mune- kode				Provstier		Retskredse	
				8: Århus stift - se VEJ, ÅRH, NDJ		9: Viborg stift - se RIN, NDJ	
				10: Ålborg stift - se RIN, NDJ			
	1. juli 1976	9. november 1970		14. Frisenborg - se ÅRH		01. Morsø	
	Folketal	Folketal	Antal husstande	01. Ikast - se RIN	02. Sydthy - se RIN	03. Thisted	04. Hanherred - se NDJ
				05. Salling	06. Skive-Fjends	07. Viborg	71. Viborg by- og herredsret
				06. Skive-Fjends	07. Viborg	08. Bjerringbro m.v.	72. Kjellerup
				07. Viborg	08. Bjerringbro m.v.	09. Sydvesthimmerland - se NDJ	73. Skive
				08. Bjerringbro m.v.	09. Sydvesthimmerland - se NDJ	01. Morsø	74. Nykøbing Mors
				09. Sydvesthimmerland - se NDJ	01. Morsø	02. Sydthy - se RIN	75. Thisted
				01. Morsø	02. Sydthy - se RIN	03. Thisted	80. Hobro - se NDJ 2)
				02. Sydthy - se RIN	03. Thisted	04. Hanherred - se NDJ	
				03. Thisted	04. Hanherred - se NDJ	71. Viborg by- og herredsret	
				04. Hanherred - se NDJ	71. Viborg by- og herredsret	72. Kjellerup	
				71. Viborg by- og herredsret	72. Kjellerup	73. Skive	
				72. Kjellerup	73. Skive	74. Nykøbing Mors	
				73. Skive	74. Nykøbing Mors	75. Thisted	
				74. Nykøbing Mors	75. Thisted	80. Hobro - se NDJ 2)	
				75. Thisted	80. Hobro - se NDJ 2)		
				80. Hobro - se NDJ 2)			
VIB Viborg amtskommune	227 859	220 717	75 606				
761 Bjerringbro	12 293	11 845	3 909				
763 Fjends	7 631	7 039	2 261				
765 Hanstholm	5 495	4 934	1 581				
767 Hvorslev	6 422	6 067	2 019				
769 Karup	6 880	6 502	1 999				
771 Kjellerup	13 446	13 093	4 356				
773 Morsø	24 644	25 084	8 758				
775 Møldrup	7 227	6 787	2 206				
777 Sallingsund	6 157	5 895	1 883				
779 Skive	26 667	25 530	9 187				
781 Spøttrup	7 706	7 293	2 336				
783 Sundsøre	7 280	7 459	2 350				
785 Sydthy	12 598	12 659	4 274				
787 Thisted	29 648	28 905	10 046				
789 Tjele	7 917	7 733	2 407				
791 Viborg	38 335	36 227	13 444				
793 Ålestrup	7 513	7 665	2 590				

1) Retskreds 75: o bitingsted i Vestervig.

2) Retskreds 80: o bitingsted i Ålestrup, hovedtingstedet ligger i Nordjyllands amtskommune.

3) De to skyldkredse omfatter 6 henholdsvis 8 vurderingskredse.

Politi-kredse	Arbejds- formidlings- områder	Amtsskatte- inspektorer	Skatte- kredse	Skyld- kredse 3)	Told- distrikter	Opstillings- kredse	Kom- mune- kode
47. Viborg							
48. Skive							
49. Thisted							
52. Hobro - se NDJ							
5. Udskrivningskreds - se RIN, NDJ							
22. Viborg							
23. Skive							
24. Thisted							
22. Viborg							
23. Thisted							
56. Bjerringbro							
57. Skive							
58. Viborg							
59. Vilsund							
24. Viborg amtskom. nordre							
25. Viborg amtskom. søndre							
17. Randers - se ÅRH							
19. Skive							
22. Thisted							
1. Thisted							
2. Morsø							
3. Skive							
4. Viborg							
5. Kjellerup							
X		X	X				761
X		X	X				763
	X	X		X	X		765
X		X	X				767
X		X	X				769
X		X	X				771
	X	X		X	X		773
X		X	X				775
	X		X	X			777
	X		X	X			779
	X		X	X			781
	X		X	X			783
	X	X		X	X		785
	X	X		X	X		787
X		X	X				789
X		X	X				791
	X	X		X			793

Politi- kredse	Arbejds- formidlings- områder	Amtsskatte- inspektorer	Skattekredse	Skyld- kredse 8)	Told- distrikter	Opstillings- kredse	Kom- mune- kode
50. Løgstør							
51. Ålborg							
52. Hobro - se VIB							
53. Frederikshavn							
54. Hjørring							
5. Udskrivningskreds - se RIN, VIB							
25. Ålborg							
26. Hjørring							
27. Frederikshavn							
24. Hjørring							
25. Ålborg							
60. Aggersund							
61. Brønderslev							
62. Frederikshavn							
63. Hjørring							
64. Hobro							
65. Ålborg							
26. Nordjyllands amtskom. nordre							
27. Nordjyllands amtskom. søndre							
4. Frederikshavn							
24. Ålborg							
1. Frederikshavn							
2. Søby							
3. Hjørring							
4. Fjerritslev							
5. Ålborg, Nord							
6. Ålborg, Vest							
7. Ålborg, Øst							
8. Hobro							
9. Års							
							801
							803
							805
							807
							809
							811
							813
							815
							817
							819
							821
							823
							825
							827
							829
							831
							833
							835
							837
							839
							841
							843
							845
							847
							849
							851
							861

7) Retskreds 84: o bitingsted i Pandrup.

8) De to skyldkredse omfatter 11 henholdsvis 10 vurderingskredse.

Bilagsafdeling

Bilag I

Bilag I. Landets byer fordelt efter folketallets størrelse 1/7 19761. Bilagets opbygning

1.1 Bilaget er et uddrag af tabel 4's byer, der anføres i rækkefølge efter folketallets størrelse pr. 1/7 1976 indenfor nedennævnte størrelsesgrupper:

	Antal byer
Hovedstadsområdet (21 kommuner)	1
100 000-199 999 indbyggere	2
50 000- 99 999 "	3
20 000- 49 999 "	20
10 000- 19 999 "	25
5 000- 9 999 "	35
3 000- 4 999 "	50
2 000- 2 999 "	87
1 500- 1 999 "	73
1 200- 1 499 "	61
1 000- 1 199 "	77
800- 999 "	68
600- 799 "	148
500- 599 "	108
400- 499 "	149
300- 399 "	210
200- 299 "	325
	1442

1.2 For hver by oplyses pr. 1/7 1976: folketal, areal og befolkningstæthed, samt endvidere kommune-nr. og amtskommune - jf. tabel 4.

For hver bygruppe oplyses det samlede folketal og areal samt den gennemsnitlige befolkningstæthed.

2. Areal og befolkningstæthed mangler for 42 byer

På grund af manglende adresseoplysninger for 42 byer er arealet og dermed befolkningstætheden ikke opgjort for disse byer. Totaltallene for areal og befolkningstæthed for de pågældende bygrupper er eksklusive disse byer.

De 42 byer er fordelt således:

	Folketal 1/7 1976
<u>1 by i gruppen med 1000-1199 indbyggere</u>	
Den Kellerske Institution	1045
<u>3 byer i gruppen med 600-799 indbyggere</u>	
Givskud	660
Farre	635
Fjelstrup	621

Folketal
1/7 1976

<u>5 byer i gruppen med 500-599 indbyggere</u>	
Egsmark og Egsmark Strand	553
Svinninge	550
Knebel	513
Gadbjerg	509
Vrinnars	502
<u>6 byer i gruppen med 400-499 indbyggere</u>	
Vonge	488
Harre	480
Hvornum	474
Nr. Bork	440
Hejls	428
Vilslev	404
<u>11 byer i gruppen med 300-399 indbyggere</u>	
Lønborg	371
Nr. Kollemorten	369
V. Vedsted	363
Lumsås	353
Skibinge	344
Handest	326
Sønderup	325
Farstrup	322
Sjølund	318
Dråby	315
Sebbersund	312
<u>16 byer i gruppen med 200-299 indbyggere</u>	
Vesterlund	282
Stårup	279
Hyllested	277
Døstrup	276
Tvindskolerne	274
Hoven	249
Allerslev	248
Årestrup	241
Bislev	240
Tumbøl	239
Hørby	239
Jernved	231
Sørup	217
Kølby	215
Vostrup	204
Taps	201

Bilag I. Landets byer fordelt efter folketallets størrelse 1/7 1976

	1/7 1976			Kom- mune nr.	Amtskommune												
	Folketal	Areal i km ²	Folketal pr. km ²		KBH	FRB	ROS	VSJ	SST	BOR	FYN	SDJ	RIB	VEJ	RIN	ÅRH	VIB
Hovedstadsområdet (21 kommuner)	1 292 647	650,08	1988,4														
København	536 931	86,21	6228,2	101													
Frederiksberg	92 239	8,77	10517,6	147													
Gentofte	69 394	25,54	2717,1	157	x												
Gladsaxe	68 088	25,00	2723,5	159	x												
Lyngby-Tårnbæk	54 954	38,88	1413,4	173	x												
Hvidovre	50 845	21,66	2347,4	167	x												
Ballerup	50 734	34,06	1489,5	151	x												
Tårnby	43 170	62,23	693,7	185	x												
Høje Tåstrup	41 148	79,49	517,7	169	x												
Rødovre	40 546	12,12	3345,4	175	x												
Brøndby	36 525	19,63	1860,7	153	x												
Søllerød	32 536	39,77	818,1	181	x												
Albertslund	30 871	23,05	1339,3	165	x												
Herlev	26 437	12,04	2195,8	163	x												
Birkerød	21 993	33,57	655,1	205		x											
Hørsholm	20 358	31,38	648,8	223		x											
Glostrup	20 235	13,31	1520,3	161		x											
Værløse	17 427	33,99	512,7	189		x											
Farum	15 462	22,69	681,4	207			x										
Dragør	12 298	17,88	687,8	155		x											
Vallensbæk	10 456	8,81	1186,8	187		x											
Byer med 100 000-199 999 indbyggere	327 764	111,57	2937,7														
1 Århus	189 416	58,01	3265,2	751											x		
2 Odense	138 348	53,56	2583,0	461					x								
Byer med 50 000-99 999 indbyggere	223 203	84,77	2633,0														
1 Ålborg	94 994	33,49	2836,5	851													x
2 Esbjerg	69 688	30,86	2258,2	561						x							
3 Randers	58 521	20,42	2865,9	731											x		
Byer med 20 000-49 999 indbyggere	625 594	267,52	2338,5														
1 Horsens	46 603	23,40	1991,6	615 ¹									x				
2 Helsingør	44 977	16,92	2658,2	217 ¹		x											
3 Vejle	42 175	19,51	2161,7	631									x				
4 Kolding	41 612	18,68	2227,6	621									x				
5 Roskilde	40 498	14,08	2876,3	265			x										
6 Næstved	37 394	14,05	2661,5	373				x									
7 Silkeborg	32 386	17,29	1873,1	743											x		
8 Herning	31 263	12,31	2539,6	657										x			
9 Fredericia	31 031	10,16	3054,2	607									x				
10 Viborg	27 825	12,96	2147,0	791													x
11 Slagelse	27 336	12,32	2218,8	333				x									
12 Sønderborg	27 275	10,54	2587,8	537						x							
13 Holstebro	27 251	16,76	1626,0	661										x			
14 Køge	27 092	9,44	2869,9	259													
15 Frederikshavn	25 316	8,93	2834,9	813													x
16 Hillerød	24 404	10,80	2259,6	219		x											
17 Svendborg	23 294	10,43	2233,4	479						x							
18 Hjørring	22 835	11,03	2070,3	821													x
19 Hundige, Greve og Mosede Strand	22 688	9,00	2520,9	253													
20 Nørresundby	22 339	8,91	2507,2	851													x

¹ Og 208.

Bilag I (fortsat) Landets byer fordelt efter folketallets størrelse 1/7 1976

	1/7 1976			Kom- mune nr.	Amtskommune												
	Folketal	Areal i km ²	Folketal pr. km ²		KBH	FRB	ROS	VSJ	SST	BOR	FVN	SOJ	RIB	VEJ	RIN	ARH	VIB
Byer med 10 000-19 999 indbyggere	350 404	169,47	2067,6														
1 Holbæk	19 881	9,74	2041,2	315			x										
2 Haderslev	19 861	9,67	2053,9	515							x						
3 Nykøbing Falster	19 402	8,05	2410,2	369				x									
4 Skive	18 735	12,30	1523,2	779													x
5 Nakskov	16 425	7,32	2243,9	367				x									
6 Ringsted	16 005	6,94	2306,2	329			x										
7 Ishøj Strand	15 517	3,91	3968,5	183	x												
8 Åbenrå	15 459	7,70	2007,7	545							x						
9 Korsør	15 382	4,80	3204,6	325			x										
10 Kalundborg	15 323	11,14	1375,5	323			x										
11 Nyborg	15 056	7,64	1970,7	449						x							
12 Rønne	14 492	5,80	2498,6	407					x								
13 Lillerød	13 261	6,78	1955,9	201	x												
14 Grenå	13 033	6,02	2165,0	707										x			
15 Frederikssund	12 592	6,33	1989,3	209	x												
16 Thisted	12 329	5,90	2089,7	787													x
17 Skagen	11 743	4,59	2558,4	841													x
18 Middelfart	11 734	6,37	1842,1	445						x							
19 Frederiksværk	11 288	5,74	1966,6	211	x												
20 Struer	10 855	4,32	2512,7	671										x			
21 Ikast	10 811	6,05	1786,9	663									x	x			
22 Varde	10 688	5,99	1784,3	573							x						
23 Skanderborg	10 350	5,81	1781,4	745										x			
24 Jersie Strand	10 177	5,71	1782,3	269			x										
25 Brønderslev	10 005	4,85	2062,9	805													x
Byer med 5 000-9 999 indbyggere	232 512	128,21	1813,5														
1 Vordingborg	9 318	5,18	1798,8	397				x									
2 Nykøbing Mors	9 004	4,55	1978,9	773												x	
3 Hobro	8 785	4,86	1807,6	823													x
4 Haslev	8 631	4,73	1824,7	313				x									
5 Jellerød	8 111	3,43	2364,7	227	x												
6 Grindsted	8 066	4,38	1841,6	565							x						
7 Tilst	7 687	4,25	1808,7	751										x			
8 Odder	7 556	3,79	1993,7	727										x			
9 Humlebæk, Sletten og Torpen	7 547	3,23	2336,5	208	x												
10 Tønder	7 491	4,32	1734,0	541							x						
11 Ribe	7 452	5,92	1258,8	571							x						
12 Ringkøbing	7 130	4,34	1642,9	667									x				
13 Lemvig	7 096	3,18	2231,4	665									x				
14 Hirtshals	6 838	2,39	2861,1	819													x
15 Vejen	6 757	3,88	1741,5	575							x						
16 Fåborg	6 717	3,05	2202,3	431						x							
17 Søby	6 633	4,53	1464,2	847 ¹													x
18 Stenløse og Kildeholm	6 491	2,77	2343,3	235	x												
19 Vojens	6 312	4,48	1408,9	543							x						
20 Hundested og Lynæs	6 125	5,57	1099,6	221	x												
21 Sorø	6 110	3,40	1797,1	335				x									
22 Smørumnedre og Smørumvang	5 984	1,80	3324,4	171	x												
23 Skjern	5 974	4,06	1471,4	669									x				
24 Fredensborg og Asminderød	5 850	4,91	1191,4	208	x												

¹ Og 237.

Bilag I (fortsat) Landets byer fordelt efter folketallets størrelse 1/7 1976

	1/7 1976			Kom- mune nr.	Amtskommune												
	Folketal	Areal i km ²	Folketal pr. km ²		KBH	FRB	ROS	VSJ	SST	BOR	FYN	SDJ	RIB	VEJ	RIN	ÅRH	VIB
47 Regstrup	1 253	0,73	1716,4	321				x									
48 Glyngøre	1 250	0,93	1344,1	777													x
49 Låsby	1 248	0,75	1664,0	737											x		
50 Thorsø	1 241	0,96	1292,7	767												x	
51 Kirke Såby	1 240	0,99	1252,5	257			x										
52 Skals	1 224	0,48	2550,0	775													x
53 Ollerup	1 222	0,73	1674,0	427					x								
54 Kolind	1 221	0,57	2142,1	721											x		
55 Skårup	1 216	0,84	1447,6	479					x								
56 Engesvang	1 216	1,20	1013,3	663									x				
57 Svaneke	1 206	0,61	1977,0	405					x								
58 Skovby	1 206	0,76	1586,8	703											x		
59 Jels	1 205	1,17	1029,9	527						x							
60 Hvidbjerg	1 203	0,78	1542,3	675									x				
61 Kværndrup	1 200	0,93	1290,3	477						x							
Byer med 1 000-1 199 indbyggere	85 356	57,66	1480,3														
1 Ørsted	1 199	0,85	1410,6	735										x			
2 Ebberup og Sønderby	1 195	1,13	1057,5	421					x								
3 Elling	1 195	0,48	2489,6	813													x
4 Godthåb	1 194	0,93	1283,9	851													x
5 Veddelev og Veddelev Strand	1 189	0,58	2050,0	265			x										
6 Glumsø	1 188	0,71	1673,2	393					x								
7 Roslev	1 185	0,74	1601,4	777												x	
8 Ansager	1 182	0,81	1459,3	577							x						
9 Løjre	1 180	0,74	1594,6	261			x										
10 Hatting	1 180	0,73	1616,4	615								x					
11 Stensved	1 179	0,68	1733,8	361													
12 Østbirk	1 175	1,09	1078,0	609								x					
13 Trige	1 169	0,54	2164,8	751										x			
14 Øster Vrå	1 168	0,57	2049,1	847													x
15 Snedsted	1 167	0,47	2483,0	787												x	
16 Egebæk og Hviding	1 165	1,33	875,9	571							x						
17 Hjortshøj	1 165	0,67	1738,8	751										x			
18 Holsted St.	1 164	0,81	1437,0	569							x						
19 Tulstrup	1 163	0,51	2280,4	219		x											
20 Tejn	1 162	1,04	1117,3	401													
21 Egebjerg og Hansted	1 161	0,93	1248,4	615									x				
22 Kongerslev	1 161	0,74	1568,9	837													x
23 Gislev	1 158	0,83	1395,2	477						x							
24 Rinkenæs	1 157	1,00	1157,0	513							x						
25 Skrydstrup	1 154	1,35	854,8	543							x						
26 Gedser	1 153	0,65	1773,8	395													
27 Lille Skensved	1 148	0,53	2166,0	259			x										
28 Vonsild	1 148	0,63	1822,2	621									x				
29 Svebølle	1 143	0,93	1229,0	301													
30 Starup	1 143	0,96	1190,6	515							x						
31 Mørke	1 142	0,76	1502,6	733											x		
32 Spjald	1 139	0,53	2149,1	681										x			
33 Møldrup	1 134	0,60	1890,0	775													x
34 Krøskøbing	1 132	0,55	2058,2	493						x							
35 Vig	1 129	0,69	1636,2	343													
36 Ølsted	1 125	0,61	1844,3	211		x											
37 Ans	1 122	0,74	1516,2	771													x
38 Vemb	1 116	0,80	1395,0	679									x				

Bilag I (fortsat) Landets byer fordelt efter folketallets størrelse 1/7 1976

	1/7 1976			Kom- mune nr.	Amtskommune												
	Folketal	Areal i km ²	Folketal pr. km ²		KBH	FRB	ROS	VSJ	SST	BOR	FYN	SDJ	RTB	VEJ	RIN	ÅRH	VTB
39 Stenlille	1 115	0,78	1429,5	337			x										
40 Ørbæk	1 113	0,76	1464,5	495						x							
41 Skodborg	1 113	0,76	1464,5	527							x						
42 Durup	1 110	0,68	1632,4	777												x	
43 Nørre Bindeslev	1 110	0,50	2220,0	819													x
44 Nørre Halne	1 110	0,60	1850,0	849													x
45 Ejby	1 106	0,99	1117,2	267			x										
46 Brøndrup	1 105	1,48	746,6	429						x							
47 Kølvrå	1 094	0,68	1608,8	769												x	
48 Nørre Nebel	1 085	0,69	1572,5	553								x					
49 Karlslunde	1 083	0,93	1164,5	253			x										
50 Agerbæk	1 074	0,70	1534,3	567								x					
51 Thyregod	1 069	0,71	1505,6	611									x				
52 Gjern	1 068	0,69	1547,8	705											x		
53 Agerskov	1 066	0,87	1225,3	525							x						
54 Hasselager	1 062	0,97	1094,8	751											x		
55 Sommersted	1 061	0,87	1219,5	543							x						
56 Herlufmagle	1 060	0,64	1656,3	393				x									
57 Nørre Broby	1 060	0,77	1376,6	425					x								
58 Bedsted	1 058	0,56	1889,3	785												x	
59 Jebjerg	1 048	0,54	1940,7	783												x	
60 Store Merløse	1 047	1,00	1047,0	345			x										
61 Den Kellerske Institution	1 045	603									x				
62 Brøndal	1 043	0,64	1629,7	671										x			
63 Gedsted	1 043	0,62	1682,3	793												x	
64 Væggerløse	1 040	0,64	1625,0	395													
65 Gandrup	1 038	0,70	1482,9	817													x
66 Vester Sottrup	1 035	0,79	1310,1	533							x						
67 Sabro	1 035	0,90	1150,0	751											x		
68 Sønder Broby	1 030	0,75	1373,3	425						x							
69 Eskilstrup	1 021	0,69	1479,7	375													
70 Them	1 018	0,73	1394,5	749											x		
71 Bryrup	1 017	0,85	1196,5	749											x		
72 Tylstrup	1 012	0,71	1425,4	851													x
73 Hornsyld	1 010	0,75	1346,7	619										x			
74 Vejle	1 008	0,52	1938,5	425						x							
75 Askov	1 008	0,74	1362,2	575								x					
76 Ubby	1 006	0,47	2140,4	317			x										
77 Stevnstrup	1 001	0,75	1334,7	717												x	
Byer med 800-999 indbyggere	60 107	40,85	1471,4														
1 Højby	998	0,65	1535,4	343			x										
2 Karrebæk og Karrebæksminde	989	1,11	891,0	373				x									
3 Uldum	983	0,74	1328,4	627										x			
4 Brylle	977	0,62	1575,8	485						x							
5 Bække	968	0,60	1613,3	575								x					
6 Knabstrup	966	0,75	1288,0	341			x										
7 Gammel Tommerup	959	0,89	1077,5	485						x							
8 Fiskophuse og Rantzausmide	954	0,63	1514,3	479						x							
9 Bolderslev	954	0,91	1048,4	539								x					
10 Gadevang	952	0,83	1147,0	219			x										
11 Morud	943	0,72	1309,7	483						x							
12 Bredsten	938	0,50	1876,0	605										x			
13 Østengård	937	0,39	2402,6	631										x			
14 Gravens og Ågård	931	0,65	1432,3	605										x			

Bilag I (fortsat) Landets byer fordelt efter folketallets størrelse 1/7 1976

	1/7 1976			Kom- mune nr.	Amtskommune												
	Folketal	Areal i km ²	Folketal pr. km ²		KBH	FRB	ROS	VSJ	SST	BOR	FVN	SDJ	RTE	VEJ	RIN	ÅRH	VIB
55 Kettinge	720	0,48	1500,0	371				x									
56 Flauenskjold	718	0,42	1709,5	807													x
57 Tornby	718	0,41	1751,2	819													x
58 Halvrimmen	717	0,40	1792,5	803													x
59 Odden Havneby	716	0,48	1491,7	343				x									
60 Harridslev	716	0,42	1704,8	723											x		
61 Dåstrup	715	0,21	3404,8	263					x								
62 Bagenkop	715	0,37	1932,4	481						x							
63 Als	714	0,37	1929,7	815													x
64 Øster Brønderslev	713	0,25	2852,0	805													x
65 Ledøje	712	0,35	2034,3	171	x												
66 Blistrup	711	0,69	1030,4	213		x											
67 Sig	711	0,56	1269,6	573								x					
68 Jerup	709	0,68	1042,6	813													x
69 Vester Skerninge	707	0,46	1537,0	427					x								
70 Folby	707	0,46	1537,0	713											x		
71 Vesterø	707	0,84	841,7	825													x
72 Horslunde	705	0,52	1355,8	379				x									
73 Humble	705	0,50	1410,0	481					x								
74 Vandøl	704	0,40	1760,0	605								x					
75 Nørre Saltum	704	0,28	2514,3	835													x
76 Ovtrup	703	0,45	1562,2	553							x						
77 Tim	702	0,56	1253,6	667									x				
78 Hvalpsund	702	0,71	988,7	809										x			x
79 Vester Nebel	701	0,40	1752,5	605									x				
80 Mogenstrup	698	0,73	956,2	353				x									
81 Arnum	697	0,66	1056,1	511						x							
82 Ølholm	695	0,61	1139,3	627								x					
83 Kvistgård	694	0,40	1735,0	217		x											
84 Hoptrup	692	0,80	865,0	515						x							
85 Dalmoose	691	0,57	1212,3	311				x									
86 Felsted	690	0,50	1380,0	519						x							
87 Mejrup	688	0,31	2219,4	661									x				
88 Vivild	686	0,48	1429,2	735										x			
89 Hammershøj	683	0,56	1219,6	789											x		x
90 Dommerby	681	0,46	1480,4	779													x
91 Birgitteslyst	681	0,44	1547,7	791													x
92 Flemløse og Voldtofte	680	0,62	1096,8	433						x							
93 Grindsted	675	0,28	2410,7	851													x
94 Gammel Rye	674	0,54	1248,1	737											x		
95 Sjørring	673	0,57	1180,7	787												x	
96 Lindved	672	0,55	1221,8	627								x					
97 Ørnshøj	672	0,43	1562,8	677									x				
98 Møllerup	672	0,64	1050,0	723										x			
99 Fjenneslev	670	0,59	1135,6	335				x							x		
100 Tuse	668	0,33	2024,2	315				x									
101 Nørre Vorupør	668	0,63	1060,3	787												x	
102 Fårevejle	664	0,52	1276,9	305				x									
103 Asperup og Båring	664	0,81	819,8	451						x							
104 Tullebølle	664	0,49	1355,1	487						x							
105 Store Rørbæk	662	0,28	2364,3	209		x											
106 Løgumgårde	662	0,42	1576,2	521							x						
107 Øster Hornum	662	0,40	1655,0	845													x
108 Harndrup	661	0,51	1296,1	429						x							
109 Givskud	660	611									x				

Bilag I (fortsat) Landets byer fordelt efter folketallets størrelse 1/7 1976

	1/7 1976			Kom- mune nr.	Amtskommune												
	Folketal	Areal i km ²	Folketal pr. km ²		KBH	FRB	ROS	VSJ	SST	BOR	FYN	SDJ	RIB	VEJ	RIN	ÅRH	VIB
15 Oksbøl og Broballe	586	0,55	1065,5	523							x						
16 Kilden	585	0,56	1044,6	813													x
17 Sorring	583	0,53	1100,0	705											x		
18 Agersted	583	0,34	1714,7	807													x
19 Janderup	582	0,42	1385,7	573 ¹								x					
20 Balle og Hoed	582	0,38	1531,6	701 ¹											x		
21 Mønsted	582	0,36	1616,7	763												x	
22 Glud	578	0,44	1313,6	619								x					
23 Gudumholm	577	0,34	1697,1	837													x
24 Grejs	574	0,27	2125,9	627									x				
25 Hem	574	0,48	1195,8	779												x	
26 Boeslunde	573	0,43	1332,6	331				x									
27 Oddense	572	0,42	1361,9	781												x	
28 Hundborg	572	0,38	1505,3	787												x	
29 Rørby	571	0,26	2196,2	317				x									
30 Snogebæk	571	0,54	1057,4	405					x								
31 Lysabild	569	0,64	889,1	535						x							
32 Tandslet	569	0,55	1034,5	535						x							
33 Nimtofte	569	0,39	1459,0	721											x		
34 Østerild	569	0,39	1459,0	787												x	
35 Øster Jølby	567	0,32	1771,9	773												x	
36 Glejbjerg	566	0,49	1155,1	569								x					
37 Tappernøje	565	0,44	1284,1	353													
38 Hunseby og Maglemer	565	0,44	1284,1	363													
39 Ny Højen	564	0,29	1944,8	631									x				
40 Øster Hurup	562	0,49	1146,9	815													x
41 Muleby	559	0,27	2070,4	403													
42 Nørreballe og Østoft	558	0,46	1213,0	363													
43 Egsmark og Egsmark Strand	553	701											x		
44 Frøstrup	551	0,38	1450,0	765												x	
45 Svinninge	550	343													
46 Strøby	548	0,33	1660,6	271													
47 Pjedsted	548	0,27	2029,6	607									x				
48 Tirstrup	548	0,37	1481,1	701											x		
49 Lendum	548	0,32	1712,5	839													x
50 Øster Marie	546	0,43	1269,8	401													
51 Timring	544	0,32	1700,0	677										x			
52 Overlade	542	0,46	1178,3	827													x
53 Ramme	541	0,36	1502,8	665										x			
54 Stenstrup	537	0,41	1309,8	217													
55 Hørby	537	0,39	1376,9	847													x
56 Rynkeby	536	0,35	1531,4	439							x						
57 Genner	536	0,58	924,1	529							x						
58 Tofterup	536	0,39	1374,4	567									x				
59 Ørting	536	0,38	1410,5	727											x		
60 Voerså	535	0,40	1337,5	847													x
61 Sønder Stenderup	532	0,58	917,2	621										x			
62 Stokkemarke	530	0,53	1000,0	363													
63 Abild	529	0,38	1392,1	541													
64 Gylling	529	0,34	1555,9	727											x		
65 Haverslev	529	0,24	2204,2	833													x
66 Stouby	528	0,46	1147,8	619										x			

¹ Og 707.

Bilag I (fortsat) Landets byer fordelt efter folketallets størrelse 1/7 1976

	1/7 1976			Kom- mune nr.	Amtskommune													
	Folketal	Areal i km ²	Folketal pr. km ²		KBH	FRB	ROS	VSJ	SST	BOR	FYN	SDJ	RIB	VEJ	RIN	ÅRH	VIB	NDJ
12 Vester Hjermitlev	494	0,27	1829,6	835														X
13 Elev	493	0,24	2054,2	751													X	
14 Meløse	492	0,29	1696,6	231		X												
15 Skarød	489	0,24	2037,5	215		X												
16 Sparkær	489	0,35	1397,1	763													X	
17 Blenstrup	489	0,31	1577,4	843														X
18 Vonge	488	611									X					
19 Toreby	487	0,48	1014,6	369				X										
20 Bedsted	487	0,45	1082,2	521							X							
21 Ny Snoghøj	487	0,50	974,0	607									X					
22 Rønnebæk	486	0,23	2113,0	373				X										
23 Espe	486	0,32	1518,8	473					X									
24 Hou	486	0,33	1472,7	817														X
25 Øster Lindet	485	0,71	683,1	527 ¹							X							
26 Guldborg	483	0,45	1073,3	387				X										
27 Millinge	482	0,55	876,4	431					X									
28 Bruunshåb	482	0,22	2190,9	791													X	
29 Gjerrild	481	0,47	1023,4	725											X			
30 Jegerup	480	0,45	1066,7	543							X							
31 Harre	480	777													X	
32 Moseby	480	0,25	1920,0	835														X
33 Skamby	479	0,35	1368,6	483					X									
34 Smidstrup	479	0,43	1114,0	603									X					
35 Bårse	477	0,36	1325,0	377				X										
36 Brøns	477	0,88	542,0	531							X							
37 Bogø	476	0,60	793,3	365				X										
38 Øster Højst	475	0,42	1131,0	521							X							
39 Guldager	474	0,32	1481,3	561								X						
40 Store Andst	474	0,39	1215,4	575								X						
41 Kloster	474	0,34	1394,1	659									X					
42 Hvornum	474	823														X
43 Skave	473	0,30	1576,7	661									X					
44 Skelhøje	473	0,31	1525,8	769										X			X	
45 Skelund	473	0,41	1153,7	815														X
46 Jerslev	472	0,34	1388,2	317				X										
47 Sejerslev	471	0,30	1570,0	773													X	
48 Vammen	471	0,35	1345,7	789													X	
49 Kragelund	470	0,46	1021,7	743											X			
50 Nørre Dalby	469	0,29	1617,2	267				X										
51 Reersø	469	0,60	781,7	309					X									
52 Spangbro	466	0,40	1165,0	323				X										
53 Hald	466	0,43	1083,7	779														X
54 Lundeberg	464	0,26	1784,6	435					X									
55 Jejsing	464	0,42	1104,8	541							X							
56 Hyllinge	463	0,33	1403,0	373								X						
57 Blans	462	0,53	871,7	533							X							
58 Nørre Herlev	461	0,22	2095,5	219		X												
59 Orehoved	461	0,35	1317,1	375								X						
60 Holm	460	0,49	938,8	523							X							
61 Tvingstrup	459	0,37	1240,5	609								X						
62 Sønder Hygum	458	0,42	1090,5	527							X							
63 Kirke Helsinge	457	0,28	1632,1	309														
64 Lem	455	0,40	1137,5	781														X

¹ Og 375.

Bilag I (fortsat) Landets byer fordelt efter folketallets størrelse 1/7 1976

	1/7 1976			Kom- mune nr.	Amtskommune												
	Folketal	Areal i km ²	Folketal pr. km ²		KBH	FRB	ROS	VSJ	SST	BOR	FYN	SDJ	RTB	VEJ	RIN	ÅRH	VIB
79 Bryndum	358	0,24	1491,7	561								X					
80 Karby	358	0,25	1432,0	773													X
81 Vester Hæsinge	357	0,27	1322,2	425					X								
82 Avnslev	357	0,29	1231,0	449					X								
83 Ålum	357	0,31	1151,6	729											X		
84 Hillested	356	0,34	1047,1	363				X									
85 Sønderho	355	0,40	887,5	563							X						
86 Hampen	355	0,27	1314,8	625								X					
87 Hylke	355	0,16	2218,8	745									X		X		
88 Annisse	353	0,24	1470,8	215	X												
89 Lumsås	353	343				X									
90 Lyderslev og Gevnø	353	0,40	882,5	389				X									
91 Lime	353	0,24	1470,8	733											X		
92 Stae	353	0,21	1681,0	817													X
93 Fjelsted	352	0,37	951,4	429					X								
94 Vesløs	352	0,21	1676,2	787												X	
95 Stepping	351	0,27	1300,0	509						X							
96 Hovslund	351	0,39	900,0	529						X							
97 Bårdesø og Tørresø	350	0,35	1000,0	471					X								
98 Ømstrup	350	0,20	1750,0	771												X	
99 Thorshøj	350	0,21	1666,7	847													X
100 Bisserup	349	0,48	727,1	331				X									
101 Hemmet	348	0,24	1450,0	655									X				
102 Lomborg	348	0,31	1122,6	665									X				
103 Fjelsstervang	346	0,19	1821,1	681									X				
104 Laven	346	0,43	804,7	743											X		
105 Ravnkilde	345	0,24	1437,5	833													X
106 Skibinge	344	377				X									
107 Birket og Torrig	344	0,37	929,7	379				X									
108 Hvam Mejeriby	344	0,14	2457,1	661									X				
109 Linde	344	0,29	1186,2	671									X				
110 Øster Larsker	343	0,26	1319,2	401					X								
111 Lunde	343	0,37	927,0	553							X						
112 Nørre Felding	343	0,19	1805,3	661								X					
113 Vigersted	342	0,19	1800,0	329				X									
114 Billum	342	0,24	1425,0	573							X						
115 Hvam	342	0,22	1554,5	793												X	
116 Præstbro	342	0,19	1800,0	847													X
117 Tøbstrup	341	0,20	1705,0	745											X		
118 Havbro	341	0,30	1136,7	861													X
119 Hjarup	340	0,42	809,5	629								X					
120 Barde	340	0,14	2428,6	681									X				
121 Flakkebjerg	339	0,25	1356,0	311				X									
122 Årre	339	0,23	1473,9	567								X					
123 Store Valby	338	0,16	2112,5	255			X										
124 Terslev	338	0,26	1300,0	313				X									
125 Egebjerg	338	0,31	1090,3	343				X									
126 Korning	338	0,29	1165,5	613								X					
127 Vørnum	338	0,36	938,9	717											X		
128 Vester Torup	338	0,28	1207,1	811													X
129 Rørbæk	338	0,23	1469,6	833													X
130 Øster Alling	336	0,29	1158,6	747											X		
131 Lihme	335	0,22	1522,7	781												X	
132 Herringløse	334	0,27	1237,0	255			X										
133 Bredstrup	334	0,21	1590,5	607								X					

Bilag I (fortsat) Landets byer fordelt efter folketallets størrelse 1/7 1976

	1/7 1976			Kom- mune nr.	Amtskommune												
	Folketal	Areal i km ²	Folketal pr. km ²		KBH	FRB	ROS	V SJ	S ST	BOR	FYN	SDJ	RIB	VEJ	RIN	ÅRH	VIB
189 Årøsund	310	0,31	1000,0	515							X						
190 Allese	309	0,29	1065,5	461						X							
191 Sejet	309	0,19	1626,3	615									X				
192 Stenvad	308	0,29	1062,1	725											X		
193 Voldby	308	0,31	993,5	725											X		
194 Søby	307	0,18	1705,6	733											X		
195 Rødding	307	0,29	1058,6	789												X	
196 Havnsø	306	0,46	665,2	301			X										
197 Tjebberup	306	0,18	1700,0	315			X										
198 Sønder Vedby Skovhuse	306	0,18	1700,0	369				X									
199 Branderup	305	0,55	554,5	525						X							
200 Langebæk	304	0,28	1085,7	361				X									
201 Svanninge	304	0,22	1381,8	431					X								
202 Stenderup	304	0,26	1169,2	619								X					
203 Klintebjerg	303	0,23	1317,4	471					X								
204 Kirke Hørup	303	0,20	1515,0	535						X							
205 Øster Ulslev	301	0,20	1505,0	371				X									
206 Lindelse	301	0,20	1505,0	481					X								
207 Udbyhøj Vasehuse	301	0,22	1368,2	723											X		
208 Landerslev	300	0,14	2142,9	225		X											
209 Bredal	300	0,22	1363,6	631									X				
210 Øster Assels	300	0,16	1875,0	773												X	
Byer med 200-299 indbyggere	78 750	68,39	1151,5														
1 Lundby	298	0,28	1064,3	479					X								
2 Ravnsbjerg	297	0,15	1980,0	561							X						
3 Sønder Jernløse	295	0,25	1180,0	321			X										
4 Frøslev	295	0,28	1053,6	773												X	
5 Tornemark	294	0,31	948,4	307			X										
6 Rønninge	293	0,31	945,2	441					X								
7 Hejsager	293	0,34	861,8	515						X							
8 Dalbyover	293	0,30	976,7	723											X		
9 Tårup	292	0,26	1123,1	495					X								
10 Nørre Vilstrup	292	0,22	1327,3	631								X					
11 Høgild	292	0,20	1460,0	657									X				
12 Lisbjerg	292	0,17	1717,6	751										X			
13 Sjørslev	292	0,27	1081,5	771											X		
14 Vallekilde	291	0,29	1003,4	305			X									X	
15 Grimstrup	291	0,19	1531,6	567							X						
16 Arrild	289	0,28	1032,1	525						X							
17 Kvong	289	0,19	1521,1	553							X						
18 Sønder Nissum	289	0,16	1806,3	679									X				
19 Vesterby	288	0,56	514,3	379				X									
20 Feldballe	288	0,20	1440,0	739											X		
21 Ødum	288	0,20	1440,0	709											X		
22 Store Brøndum	288	0,27	1066,7	843												X	
23 Tiset	287	0,22	1304,5	511						X							
24 Borbjerg	287	0,22	1304,5	661										X			
25 Snaptun	286	0,30	953,3	619								X					
26 Sall	286	0,18	1588,9	711											X		
27 Uggerhalne	286	0,15	1906,7	851												X	
28 Branderslev	285	0,21	1357,1	367				X									
29 Norup	284	0,29	979,3	719											X		
30 Ørsted	283	0,32	884,4	433					X								
31 Vinding	283	0,31	912,9	631									X				

Bilag I (fortsat) Landets byer fordelt efter folketallets størrelse 1/7 1976

	1/7 1976			Kom- mune nr.	Amtskommune												
	Fplketal	Areal i km ²	Folketal pr. km ²		KBH	FRB	ROS	VSJ	SST	BOR	FYN	SDJ	RIB	VEJ	RIN	ÅRH	VIB
87 Østerby	261	0,29	900,0	379				x									
88 Pårup	261	0,23	1134,8	663										x			
89 Hanehoved	260	0,36	722,2	211	x												
90 Bjerge	260	0,20	1300,0	309			x										
91 Skydebjerg	260	0,24	1083,3	499						x							
92 Albæk	260	0,17	1529,4	723											x		
93 Mundølstrup	260	0,20	1300,0	751											x		
94 Sahl	260	0,23	1130,4	761												x	
95 Hasselø Plantage	259	0,13	1992,3	369				x									
96 Fole	259	0,21	1233,3	511						x							
97 Fåborg	259	0,20	1295,0	567							x						
98 Rodskov	259	0,16	1618,8	733											x		
99 Vellevej	259	0,26	996,2	767												x	
100 Søby	258	0,20	1290,0	251		x											
101 Herritslev	258	0,17	1517,6	371				x									
102 Søllinge	258	0,26	992,3	473					x								
103 Rubjerg	258	0,23	1121,7	829													x
104 Klarskov	257	0,28	917,9	397				x									
105 Styding	257	0,25	1028,0	543						x							
106 Over Simmelkær	257	0,20	1285,0	657										x			
107 Frejlev	256	0,29	882,8	371				x									
108 Aidt	256	0,15	1706,7	767												x	
109 Brændstrup	255	0,20	1275,0	527						x							
110 Lørslev	255	0,13	1961,5	839													x
111 Vedde	254	0,14	1814,3	337			x										
112 Lading	254	0,21	1209,5	711										x			
113 Sønder Tranders	254	0,30	846,7	851													x
114 Ortved	253	0,21	1204,8	329			x										
115 Vejruplund	253	0,14	1807,1	441					x								
116 Vejlbjerg	253	0,24	1054,2	445					x								
117 Solbjerg	253	0,24	1054,2	843													x
118 Store Rise	252	0,31	812,9	493						x							
119 Ramten	252	0,28	900,0	725											x		
120 Vester Herborg	251	0,22	1140,9	681										x			
121 Mammen	251	0,21	1195,2	761												x	
122 Løve	250	0,34	735,3	319			x										
123 Haldrup	250	0,34	735,3	615									x				
124 Astrup	250	0,16	1562,5	669										x			
125 Skjød	250	0,17	1470,6	711											x		
126 Tybjerglille	249	0,24	1037,5	393				x									
127 Hoven	249	655										x			
128 Allerslev	248	377				x									
129 Nørre Knudstrup	248	0,15	1653,3	771												x	
130 Gøttrup	248	0,15	1653,3	811													x
131 Heden	247	0,25	988,0	473						x							
132 Lyne	247	0,20	1235,0	655										x			
133 Tange	247	0,27	914,8	761												x	
134 Fandrup	247	0,27	914,8	809													x
135 Børglum	247	0,22	1122,7	829													x
136 Råsted	246	0,21	1171,4	731											x		
137 Holbæk	246	0,23	1069,6	735											x		
138 Kirkholm Overby	245	0,34	720,6	619									x				
139 Ådum	245	0,22	1113,6	655										x			
140 Strammelse	244	0,21	1161,9	479						x							
141 Skodsbøl	244	0,19	1284,2	507							x						

Bilag II

Bilag II Oversigt over de enkelte administrative ændringer ikrafttrådt i perioden 1/12 1974-1/1 1980II.01 Navneændringer for kommuner og sogne - tabel 1-15

31/10 1975 - Indenrigsministeriets meddelelse i Statstidende: Torslunde-Ishøj kommune (183), KBH A, navneændring til Ishøj kommune.

1/5 1976 - Kirkeministeriets (Km.) skrivelse 29/4 1976 - Naskov sogn, Naskov kommune (367), SST A, navneændring til Naskov Skt. Nikolaj sogn.

1978 - Km. 22/6 1978 til Københavns kommune: Zions sogn, Københavns kommune (101), benævnes påny Sions sogn.

II.02 Arealændringer for amtskommuner/kommuner og sogneII.02.1 Revisionsrettelser og arealændringer ved opfyldning m.v. - tabel 1-5

Dette afsnit omhandler forskellige revisionsrettelser, landvindinger m.v. - jf. anmærkning 4.53-4.54 til tabel 4 - mens det følgende afsnit omhandler grænseændringer mellem sogne og kommuner/amtskommuner. Ændringer under $\frac{1}{2}$ ha omtales ikke.

(1. udgave samt enkelte senere udgaver) - der er udsendt til afløsning af målebordsbladene (1:20 000), jf. anmærkning 4.5 til tabel 4 - og det efterfølgende årstal refererer til kortbladets revisionsår, der også anføres som det år, fra hvilket ændringen regnes.

De i parentes omtalte 4 cm-kort (1:25 000) refererer til Geodætisk Instituts nye kortserie fra årene 1963-1979

Landbrugsministeriets skrivelser benævnes "Lm." og Indenrigsministeriets bekendtgørelser "Im."

København og Frederiksberg101 København kommune

1973-1/7 1976 - oplyst af kommunen - tilgang af 31 ha ved havneopfyldning.

2/7 1976-1/1 1980 - oplyst af kommunen - tilgang af 171 ha ved havneopfyldning.

Københavns amtskommune (KBH)155 Dragør kommune

1972: Ved grænserrevision 12 ha fra Dragør sogn til Store Magleby sogn (opmålt på 4 cm-kort pr. 1972).

1972: 16 ha tillagt Dragør sogn ved ændring af kystlinien - havneudvidelse m.v. (opmålt på 4 cm-kort pr. 1972).

1978: 12 ha tillagt Dragør sogn og 14 ha tillagt Store Magleby sogn ved ændring af kystlinien - havneudvidelse m.v. (opmålt på 4 cm-kort pr. 1978).

185 Tårnby kommune

1972: 7 ha tillagt Kastrup sogn og 109 ha tillagt Tårnby sogn ved ændring af kystlinien - Kastrup Lufthavn (opmålt på 4 cm-kort pr. 1972).

1978: 2 ha tillagt Kastrup sogn og 34 ha tillagt Tårnby sogn ved ændring af kystlinien - Kastrup Lufthavn (opmålt på 4 cm-kort pr. 1978).

189 Værløse kommune

1/4 1974: 18 ha fra Værløse sogn til Farum sogn, Farum kommune (207/FRB) ved revision af opmålingen af Farum sø. (Im. 28/3 1974).

Frederiksborg amtskommune (FRB)207 Farum kommune

1/4 1974: 18 ha til Farum sogn fra Værløse sogn, Værløse kommune (189/KBH) ved revision af opmålingen af Farum sø. (Im. 28/3 1974).

209 Frederikssund kommune

1973: 10 ha tillagt Frederikssund sogn ved ændring af kystlinien (opmålt på 4 cm-kort pr. 1973).

Roskilde amtskommune (ROS)

Køge Bugt Strandpark - indviet i 1980 - er på godt 500 ha, men indgår ikke i arealtallene, da grænserne endnu ikke er indtegnet på Geodætisk Instituts 4 cm-kort.

252 Greve kommune

1975: 5 ha tillagt Greve sogn og 4 ha tillagt Karlslunde sogn ved ændring af kystlinien (opmålt på 4 cm-kort pr. 1975).

259 Køge kommune

1975: 19 ha tillagt Køge sogn ved ændring af kystlinien - havneudvidelse m.v. (opmålt på 4 cm-kort pr. 1975).

Storstrøms amtskommune (SST)361 Langebæk kommune

1/4 1952: 2 ha fra Øster Egesborg sogn til Kalvehave sogn (revision på grund af forkert grænsedragning). Im. 5/12 1951.

Bilag II.02.1 (fortsat) Revisionsrettelser og arealændringer ved opfyldning m.v. - tabel 1-5397 Vordingborg kommune

1954: I Vordingborg sogn overføres 709 ha fra Masnedø til Sjælland (revision i 1976 af landsopmålingen).

Fyns amtskommune (FYN)423 Bogense kommune

25/5 1979: 1 ha til Klinte sogn ved landvinding (Lm. 25/5 1979).

Sønderjyllands amtskommune (SDJ)507 Broager kommune

1975-1976: 2 ha til Broager sogn ved landvinding (Lm. 1975-1976).

545 Åbenrå kommune

1976: 10 ha tillagt Åbenrå sogn og 30 ha tillagt Ensted sogn ved ændring af kystlinien - havneudvidelse m.v. (opmålt på 4 cm-kort pr. 1976).

Vejle amtskommune (VEJ)601 Brødstrup kommune og 609 Gedved kommune

1/4 1972: 25 ha til Voerladedegård sogn, Brødstrup kommune, fra Voerladedegård sogn, Gedved kommune (revision på grund af forkert grænsedragning).

Århus amtskommune (ÅRH)751 Århus kommune

1973: 15 ha tillagt Skødstrup sogn ved ændring af kystlinien ved Studstrupværket (opmålt på 4 cm-kort pr. 1973).

1976: Revision af arealerne for sogne, der støder op til Brabrand sø: Brabrand sogn + 8 ha, Kolt sogn ÷ 1 ha, Ormslev sogn + 7 ha, Viby sogn ÷ 9 ha og Åby sogn ÷ 5 ha (opmålt på 4 cm-kort pr. 1976).

Viborg amtskommune (VIB)765 Hanstholm kommune

Revisioner på grund af forkerte grænser:

28/1 1933 - Lm. 28/1 1933 - 8 ha fra Røhr sogn til Hansted sogn.

2/2 1965 - Lm. 2/2 1965 - 1 ha fra Hansted sogn til Røhr sogn.

20/4 1965 - Lm. 20/4 1965 - 1 ha fra Røhr sogn til Hansted sogn.

1965-1975 - Lm. 1965-1975 - i alt 24 ha fra Røhr sogn til Hansted sogn (opmålt på 4 cm-kort pr. 1975).

Nordjyllands amtskommune (NDJ)813 Frederikshavn kommune

24/11 1972: 5 ha fra Flade sogn til "Frederikshavn" - et af de tidligere købstadsogne (revision på grund af forkert grænsedragning). Lm. 24/11 1972.

851 Ålborg kommune

1957: 7 ha fra "Ålborg" til Hasseris sogn (revision på grund af forkert grænsedragning).

Bilag II fortsat

II.02.2 Grænseændringer mellem sogne og kommuner/amtskommuner - tabel 1-5

1. Dette afsnit meddeler i tabel-form kommunale og/eller kirkelige ændringer, mens det foregående afsnit omhandler revisionsrettelser, landvindinger m.v. for amtskommuner/kommuner og sogne.

Ændringer under ½ ha omtales ikke, bortset fra de undtagelsestilfælde hvor der opstår del-sogne, der er beboede.

2. Kilden til de kommunale ændringer er Indenrigsministeriets bekendtgørelser - nemlig

med ikrafttræden 1. april:	med ikrafttræden 1. januar:
nr. 189 af 28. marts 1974	nr. 23 af 19. januar 1978
" 131 " 16. april 1975	" 35 " 31. " 1979
" 212 " 12. april 1976	" 30 " 23. " 1980
" 44 " 4. februar 1977	

3. I de senere år medtager de ovennævnte bekendtgørelser ofte kirkelige ændringer, der således træder i kraft samme dato som de kommunale.

Kilden til de øvrige kirkelige ændringer er:

Kongelige resolutioner	benævnt i tabellen	...	"R"
Kirkeministeriets skrivelser	" "	" "	...	"K"
Landbrugsministeriets	" "	" "	...	"L"

idet nye sogne oprettes ved kongelige resolutioner, mindre arealoverførsler fra et sogn til et andet meddeles i skrivelser fra Landbrugsministeriet (hvorunder Matrikel-direktoratet sorterer) i henhold til særlige bemyndigelser og større arealoverførsler meddeles i skrivelser fra Kirkeministeriet.

4. Endvidere benyttes følgende markeringer:

Note ved ændringer for øer

"D"	"	kommunenavnet, når ændringen allerede er meddelt i den foregående publikation - evt. uden arealangivelse
"F"	"	nye sogne der udskilles
"G"	"	sognavnene, når der er en arealoverførsel mellem 2 bestående del-sogne af samme navn
"H"	"	et helt del-sogn, der overføres til andet sogn i kommunen eller overføres til anden kommune og tilsluttes det øvrige del-sogn
"I"	"	et helt sogn, der overføres til anden kommune
"E"	"	i arealkolonnen, når D St ikke kan opgøre arealet

5. Med "E" markeres som ovennævnt, at Danmarks Statistik ikke kan opgøre arealet, hvad der må ses på baggrund af, at sognegrænserne i "gamle købstæder m.v." ikke indgår på Geodætisk Instituts kort, mens grænserne for "gamle køb-

stæder" og sognene uden for disse gør det. Ved arealoverførsler mellem 2 sogne eller udskillelse af nyt sogn i "gamle købstæder" kan arealets størrelse således ikke angives, ligesom tilgangs-sognet ikke kan anføres ved arealoverførsler til "gammel købstad" fra et tilstødende sogn; i disse tilfælde anføres købstadnavnet i anførselstegn - jf. "København" i tabellens første linier.

6. Ved en kommunal ændring giver tabellen følgende oplysninger: Kommune-nummer og -navn for tilgangs-kommune, kommune-nr. for afgangskommune, ikrafttrædelsesdato, afgangssogn samt arealets størrelse i ha.

Alle arealer tilgaaet en kommune i perioden står samlet under hinanden, mens de afgaaede arealer står spredt og må søges ud for det pågældende kommune-nr. i afgangskolonnen dels for vedkommende amtskommune dels for tilstøden- de. De enkelte kommuners nummer og navn er anført i tabel 3 og 4.

7. Foretages der ikke samtidig med den kommunale ændring en kirkelig ændring bliver det pågældende sogn delt - der kommer del-sogne i 2 kommuner - naturligvis bortset fra de tilfælde, hvor et helt sogn overføres.

Hvor en kommunal ændring er trådt i kraft 1/4 1972 eller senere, og der for samme område foretages en kirkelig ændring i perioden 1/4 1974-1/1 1980 (der - når det ikke drejer sig om en samtidig ændring - overfører et del-sogn til andet sogn i kommunen), anføres ændringerne på samme linie med angivelse af tilgangs-sogn, ikrafttrædelsesdato, kilde og dateringsdato for meddelelsen om den kirkelige ændring. Enkelte af de meddelte ændringer er offentliggjort i den foregående publikation eventuelt uden arealangivelse.

Er en kommunal ændring ikke efterfulgt af en kirkelig ændring inden 2/1 1980 anføres afgangssognet også som tilgangs-sogn. For at kunne adskille disse tilfælde fra en arealoverførsel mellem 2 bestående del-sogne af samme navn, har de sidstnævnte markeringen "G".

8. Hvor linien alene indeholder en kirkelig ændring anføres kommune-nummer og -navn, afgangssogn og tilgangs-sogn, ikrafttrædelsesdato, kilde og dateringsdato samt arealets størrelse. Hvor ændringen vedrører udskillelse af et nyt sogn, har dette markeringen "F"; nogle af disse ændringer ligger forud for 1/4 1974, idet arealets størrelse ikke var meddelt i den foregående publikation.

Bilag II.02.2 (fortsat) Grænseændringer mellem sogne og kommuner/amtskommuner - tabel 1-5

Kommune	Kommunal ændring			Kirkelig ændring			Areal i ha	
	Til	Fra	Ikraft-dato	Til sogn	Fra sogn	Ikraft-dato		Daterings-dato
101 København	167/KBH	1/4 74	"København"	Hvidovre	1/4 74	1
"	167/KBH	1/4 74	"København"	Risbjerg	1/4 74	1
"	175/KBH	1/4 74	"København"	Grøndalslund	1/4 74	3
"	175/KBH	1/4 74	"København"	Islev	1/4 74	1
"	175/KBH	1/4 74	"København"	Rødovre	1/4 74	3
"	167/KBH	1/4 76	"København"	Strandmarks	1/6 76	3
"	Solvang †	Højdevang	26/9 76	R 6/3 75	0
<u>Københavns amtskommune (KBH)</u>								
165 Albertslund	153 ...	1/4 74	Herstedvester	Brøndbyvester	1/10 74	K 25/9 74	2
"	187 ...	1/1 77	Herstedvester	Vallensbæk	1/1 77	2
151 Ballerup	165 ...	1/4 74	Ballerup	Herstedøster	1/10 74	K 13/8 74	55
"	165 ...	1/4 74	Skovlunde	Herstedøster	1/10 74	K 13/8 74	108
"	Pederstrup †	Ballerup	1/1 75	R 9/12 74	721
"	165 ...	1/1 78	Skovlunde	Herstedøster	1/1 78	3
153 Brøndby	Brøndby Strand †	Brøndbyvester	1/11 73	R 23/10 73	405
"	167 ...	1/4 74	Brøndbyøster	Hvidovre	1/10 74	K 13/8 74	2
"	Brøndbyvester	Brøndbyøster	13/4 76	L 13/4 76	3
"	Nygårds †	Brøndbyøster	1/6 79	R 18/4 79	240
155 Dragør 1)	0	179 ...	1/4 74
159 Gladsaxe	Buddinge	Søborggård	1/10 79	K 25/7 79	5
161 Glostrup	165 ...	1/4 74	Glostrup	Herstedøster	1/10 74	K 18/9 74	38
"	175 ...	1/4 74	Glostrup	Islev	1/10 74	K 18/9 74	1
163 Herlev	175 ...	1/4 74	Herlev	Islev	1/10 74	K 23/8 74	11
"	151 ...	1/4 74	Lindehøj	Ballerup	1/10 74	K 2/8 74	7
167 Hvidovre	0	161 ...	1/4 74	Avedøre	Avedøre †	1132
"	153 ...	1/4 74	Avedøre	Brøndbyøster	1/10 74	K 13/8 74	63
"	153 ...	1/4 74	Hvidovre	Brøndbyøster	1/10 74	K 13/8 74	8
169 Høje Tåstrup 2)	0	177 ...	1/4 74
"	Hedehusene †	Høje Tåstrup	1/10 73	R 17/9 73	808
"	183 ...	1/4 74	Høje Tåstrup	Torslunde	1/1 81	K 24/10 80	79
"	Rønnevang †	Tåstrup Nykirke	5/9 76	R 20/7 76	173
"	Fløng	Hedehusene	18/5 77	L 18/5 77	1
183 Ishøj	253/ROS	1/4 74	Ishøj	Kildebrønde	1/4 74	6
171 Ledøje-Smørum	255/ROS	1/4 74	Smørum	Hvedstrup	1/10 74	K 11/7 74	1
173 Lyngby-Tårnbæk	Sorgenfri	Lyngby	1/7 79	K 26/4 79	39
175 Rødovre	161 ...	1/4 76	Grøndalslund	Glostrup	1/4 76	22
"	161 ...	1/4 76	Rødovre	Glostrup	1/4 76	63
185 Tårnby	Korsvejen †	{ Kastrup .. Tårnby .. }	13/5 73	{ R 18/5 72 K 4/5 73 }	{ 92 81 }
189 Værløse	151 ...	1/4 74	Værløse	Ballerup	1/10 74	K 2/8 74	13
"	173 ...	1/4 74	Værløse	Sorgenfri	1/10 74	K 5/8 74	2
<u>Frederiksborg amtskommune (FRB)</u>								
209 Frederikssund	237 ...	1/1 78	Snostrup	Jørlunde	1/1 78	11
"	Islebjerg †	Frederikssund	1/4 79	R 9/3 79	399
211 Frederiksværk	Frederiksværk	Vinderød	22/12 75	L 22/12 75	1
217 Helsingør	Mørdrup †	Egebæksvang	1/7 77	R 30/6 77	783
"	Sthens †	Egebæksvang	1/12 77	R 17/2 77	252
"	Skt. Olai	137
219 Hillerød	Ullerød †	{ Frederiksborg Slots .. Tjæreby .. }	1/10 72	R 25/2 72	{ 48 353 }
221 Hundested 3)	327/VSJ	1/4 75	Torup	Rørvig	1/4 75	71
223 Hørsholm	Hørsholm	Rungsted	14/4 77	L 14/4 77	1

1) Dragør kommune (kom. 155 på 170 ha) sammenlægges med Store Magleby kommune (kom. 179 på 1618 ha) til Dragør kommune (1788 ha). 2) Høje Tåstrup kommune (kom. 169 på 5457 ha) sammenlægges med Sengeløse kommune (kom. 177 på 2605 ha) til Høje Tåstrup kommune (8062 ha). 3) Øen Hesselø.

Bilag II.02.2 (fortsat) Grænseændringer mellem sogne og kommuner/amtsskommuner - tabel 1-5

Kommunal ændring			Kirkelig ændring					Areal i ha
Kommune Til	Fra	Ikraft- dato	Til sogn	Fra sogn	Ikraft- dato	Daterings- dato		
<u>Roskilde amtskommune (ROS)</u>								
253 Greve	169/KBH	1/4 74	Greve	Reerslev	1/10 74	K 18/9 74	191	
"	183/KBH	1/4 74	Kildebrønde	Ishøj	1/4 74	1	
"	Karlslunde Strand †	Karlslunde	1/6 78	R 8/5 78	452	
"	Mosedede †	Greve	3/9 78	R 22/8 78	272	
255 Gundsø	169/KBH	1/4 74	Hvedstrup	Sengeløse	1/10 74	K 18/9 74	1	
"	171/KBH	1/4 75	Kirkerup	Smørum	1/4 75	1	
"	237/FRB	1/4 75	Gundsømagle	Ølstykke	1/4 75	1	
259 Køge	385/SST	1/4 72	Sædder	Tureby	1/10 77	K 21/6 77	28	
"	Sædder	Herfølge	29/12 77	L 29/12 77	1	
"	Højelse	Ølsemagle	14/9 79	L 14/9 79	10	
"	Boholte †	Køge	1/10 79	R 22/8 79	177	
265 Roskilde †	Roskilde Vor Frue ...	Søndre	1/4 74	K 9/10 73	287	
"	Søndre	Vindinge	1/7 76	K 26/5 76	11	
267 Skovbo †	259 ...	1/4 72	Bjæverskov	Lellinge	1/7 72	K 19/5 72	25	
<u>Vestsjællands amtskommune (VSJ)</u>								
307 Fuglebjerger	Førslev	Hårslev	15/1 76	L 15/1 76	1	
315 Holbæk	Tveje Merløse	Skt. Nikolaj	1/10 79	R 25/9 79	•	
329 Ringsted	Benløse	Bringstrup	10/8 78	L 10/8 78	12	
333 Slagelse	Skt. Peders	Slots Bjergby †	1/4 75	K 14/3 75	7	
335 Sorø	307 ...	1/1 80	Lynge	Tystrup	1/1 80	9	
341 Tornved	Frydendal	Mørkøv	30/3 77	L 30/3 77	4	
<u>Storstrøms amtskommune (SST)</u>								
361 Langebæk	Stensby †	Kalvehave	1/1 79	R 27/10 78	2040	
373 Næstved	Skt. Jørgens †	Skt. Mortens	1/3 79	R 29/1 79	•	
375 Nr. Alslev	Nr. Alslev	Gundslev	1/7 75	K 24/4 75	9	
377 Præstø	Beldringe	Skibinge	5/4 77	L 5/4 77	1	
383 Rødby	Ringsebølle	Tågerup	6/10 78	L 6/10 78	1	
<u>Bornholms amtskommune (BOR)</u>								
405 Neksø	Ibsker	Neksø	28/2 79	L 28/2 79	1	
<u>Fyns amtskommune (FYN)</u>								
429 Ejby 4)	Husby	Bågø †	1/7 75	K 22/4 75	210	
"	Ejby	Ingslev	5/3 79	L 5/3 79	1	
437 Hårby	Dreslette	Hårby	15/8 78	L 15/8 78	1	
445 Middelfart	Vejlby	Kavslunde	2/12 76	L 2/12 76	1	
447 Munkebo	439 ...	1/1 80	Munkebo	Kølstrup	13/6 77	L 13/6 77	7	
461 Odense	Fredens	Korslække	1/1 80	7	
"	Vollsmose †	Korslække	1/8 75	K 31/7 75	•	
"	Korslække	Korslække	1/4 76	R 15/3 76	•	
"	Korslække	Munkebjerg	27/9 76	L 27/9 76	•	
"	Korslække	Fraugde	27/9 76	L 27/9 76	1	
"	Åsum	Fraugde	22/8 79	L 22/8 79	5	
471 Otterup	461 ...	1/4 74	Lunde	Allerse	1/4 74	13	
475 Rudkøbing	Rudkøbing	Skrøbelev	8/9 78	L 8/9 78	2	
485 Tommerup	433 ...	1/1 79	Verninge	Ørsted	1/1 79	55	
"	Broholm †	{ Brylle	1/10 79	R 28/8 79	{ 421	
				{ Tommerup				{ 559

4) Øen Brandsø - ubeboet.

Bilag II.02.2 (fortsat) Grænseændringer mellem sogne og kommuner/amtskommuner - tabel 1-5

Kommunal ændring			Kirkelig ændring				Areal i ha	
Kommune Til	Fra	Ikraft- dato	Til sogn	Fra sogn	Ikraft- dato	Daterings- dato		
<u>Sønderjyllands amtskommune (SDJ)</u>								
501	Augustenborg	Asserballe	Ketting	27/11 75	L 27/11 75	5	
"	"	Ketting	Notmark	27/11 75	L 27/11 75	4	
511	Gram	Gram	Højrup	1/1 77	L 19/3 76	3	
513	Gråsten	♣ 503 ...	1/4 72	Rinkenæs	Holbøl	1/10 74	K 25/7 74	48
519	Lundtoft	1/1 78	Kliplev	Uge	1/1 78	1
529	Røddekro 5)	1/4 72	Ø. Løgum	Hoptrup	1/7 77	K 19/4 77	18
"	"	Hjordkær	Egvad	25/1 78	L 25/1 78	2
533	Sundeved	Sottrup	Dybbøl ♣	1/7 79	K 18/4 79	10
537	Sønderborg	Dybbøl	Sottrup ♣	1/7 79	K 18/4 79	9
539	Tinglev	Tinglev	Uge	1/1 78	L 12/11 76	1
545	Åbenrå	Åbenrå	Rise	1/8 78	K 27/6 78	235
<u>Ribe amtskommune (RIB)</u>								
553	Blåbjerg	Kvong	Lunde	10/1 79	L 10/1 79	2
"	"	Lønne	Nr. Nebel	10/7 79	L 10/7 79	1
557	Bramming	V. Nykirke	Bramming	27/11 75	L 27/11 75	1
561	Esbjerg	"Esbjerg"	Bryndum	13/5 74	L 13/5 74	1
"	"	Kvaglund ♣	Jerne	1/12 77	R 10/5 77	♣
"	"	Sædden ♣	Guldager	6/8 78	R 16/5 78	665
"	"	Grundtvigs	Jerne	1/6 79	K 18/5 79	♣
"	"	Gesing ♣	Bryndum	1/10 79	R 7/9 79	579
565	Grindsted	Stenderup ♣	Ansager ♣	1/5 79	R 30/3 79	3081
569	Holsted	Holsted	Føvling	1/7 79	K 23/5 79	776
571	Ribe	Vilslev	Jernved	8/11 76	L 8/11 76	3
"	"	Farup	Ribe Domsogn	7/6 77	L 7/6 77	4
"	"	Skt. Katharine	Ribe Domsogn	1/10 79	K 6/9 79	♣
573	Varde	Varde	Torstrup	3/10 75	L 3/10 75	3
577	Ølgod	♣ 655/RIN	1/4 72	Ølgod	Hoven	1/10 74	K 9/8 74	106
"	"	♣ 655/RIN	1/4 72	Ølgod	Ådum	1/10 74	K 9/8 74	16
<u>Vejle amtskommune (VEJ)</u>								
601	Brødstrup	625 ...	1/4 75	Tyrsting	Kløvborg	1/4 75	2
"	"	Tønning	Ring	1/12 76	L 1/12 76	1
"	"	Ring	Tønning	5/9 78	L 5/9 78	1
"	"	749/ÅRH	1/1 80	Sdr. Vissing	Vinding	1/1 80	3
605	Egtved	551/RIB	1/4 74	Randbøl	Vorbasse	1/4 74	1
607	Fredericia	Hannerup ♣	Skt. Michaelis	1/7 74	R 21/6 74	♣
"	"	"Fredericia"	Bredstrup	16/6 77	L 16/6 77	1
613	Hedensted	Løsning	Hedensted	10/3 78	L 10/3 78	1
615	Horsens	Torsted	Ølsted ♣	1/8 79	R 7/7 79	455
619	Juelsminde	Juelsminde ♣	Klakring	1/3 79	R 12/2 79	482
621	Kolding	Simon Peters ♣	Skt. Nikolaj	2/9 79	R 22/8 79	♣
627	Tørring-Uldum	611 ...	1/4 75	Tørring	Ø. Nykirke	1/4 75	11
631	Vejle	♣	Skibet	Jerlev ♣	1/4 74	K 20/12 73	27
"	"	Nørremarks ♣	Vor Frelzers	1/7 76	R 2/6 76	♣
"	"	Bredballe ♣	Hornstrup	1/10 77	R 10/5 77	700
<u>Ringkøbing amtskommune (RIN)</u>								
655	Egvad	573/RIB	1/4 72	Lyne	Horne	1/4 76	K 25/2 76	15
"	"	577/RIB	1/4 72	Lyne	Strellev	1/4 76	K 25/2 76	9
"	"	Tarm ♣	Egvad	1/1 80	R 7/9 79	1571

5) Øen Kalvø.

Bilag II.02.2 (fortsat) Grænseændringer mellem sogne og kommuner/amtskommuner - tabel 1-5

Kommune	Kommunal ændring			Kirkelig ændring			Areal i ha	
	Til	Fra	Ikrafts- dato	Til sogn	Fra sogn	Ikraft- dato		Daterings- dato
<u>Ringkøbing amtskommune (fortsat)</u>								
657 Herning	Hedeager \neq	Skt. Johannes	23/3 75	R 7/3 75	0
"	Snebjerg	Havnstrup	7/5 79	L 7/5 79	3
"	{ Kollund \neq	Rind	1/9 79	R 28/8 79	{ 1649 4782
"	{ Kølør \neq				
"	Sinding	Sunds	4/9 79	L 4/9 79	1
"	Sinding	Ørre	4/9 79	L 4/9 79	1
663 Ikast	Ikast	Gjellerup \neq	1/10 75	K 7/8 75	133
"	Isenvad \neq	Ikast	1/10 79	R 13/9 79	5850
665 Lemvig	Lomborg	Ramme	8/1 75	L 8/1 75	1
667 Ringkøbing	Sdr. Lem	Døjbjerg \neq	1/7 75	K 24/4 75	49
681 Videbæk	Troldhede \neq	Nr. Vium	1/1 80	R 27/11 79	1494
685 Åskov	Ilderhede \neq	Sdr. Omme \neq	1/1 80	R 2/1 80	156
					Sdr. Felding			1886
<u>Århus amtskommune (ÅRH)</u>								
709 Hadsten	Hadsten \neq	Nr. Galten	1/7 74	R 7/6 74	633
713 Hinnerup	Grundfør	Haldum	13/7 78	L 13/7 78	1
717 Langå	Houbjerg	Vellev \neq	1/7 75	K 30/4 75	328
723 Nørhald	719 ...	1/1 80	Dalbyneder	Udbyneder	1/1 80	4
729 Purhus	Asferg	Fårup	8/2 79	L 8/2 79	1
731 Randers	Borup	Råsted	11/1 77	L 11/1 77	1
737 Ry	Ry \neq	Dover	1/5 78	R 6/3 78	777
743 Silkeborg	749 ...	1/1 78	Them \neq	Them \neq	1
751 Århus	Ellevang \neq	Vejlby	1/12 74	R 16/7 74	623
"	Helligånds \neq	Christians	1/1 75	R 9/12 74	0
"	Hasle	Brabrand	16/6 75	L 16/6 75	2
"	Ravnsbjerg \neq	Viby	31/10 76	R 27/10 76	386
"	Gellerup \neq	Brabrand	1/8 77	R 26/2 77	350
"	Vor Frue	Skt. Markus	23/10 79	L 23/10 79	0
<u>Viborg amtskommune (VIB)</u>								
761 Bjerringbro	771 ...	1/4 72	Vindum	Sjørslev	1/10 77	K 20/6 77	11
"	Hjorthede	Skjern	1/1 78	K 8/12 77	187
"	Bjerringbro	Hjermind	24/4 78	L 24/4 78	1
"	Hjermind	Bjerringbro	25/6 79	L 25/6 79	11
763 Fjends	Mønsted	Daugbjerg	7/3 78	L 7/3 78	1
765 Hanstholm	Hansted	Røhr	12/4 77	L 12/4 77	42
"	787 ...	1/4 78	Hjardemål	Hunstrup	1/4 78	3
"	Røhr	Hansted	30/11 79	L 30/11 79	2
767 Hvorslev	Ulstrupbro \neq	{ Hvorslev	1/12 77	R 15/4 77	{ 542 108
					{ Vellev			
769 Karup	Karup	Grove \neq	1/7 74	K 26/6 74	3956
"	Karup	Resen \neq	1/4 76	K 19/3 76	1999
775 Møldrup	V. Tostrup	Roum	14/3 79	L 14/3 79	1
777 Sallingsund	Glyngøre	Nautrup	13/4 76	L 13/4 76	4
"	Glyngøre	Nautrup	22/12 78	L 22/12 78	8
"	Glyngøre	Nautrup	2/4 79	L 2/4 79	4
"	Glyngøre	Nautrup	7/6 79	L 7/6 79	4
779 Skive	Egeris \neq	Skive	1/4 74	R 25/3 74	1313
"	Skive	Resen	7/5 76	L 7/5 76	15
781 Spøttrup	Vejby	Ramsing	5/10 77	L 5/10 77	1
785 Sydthy	Ørum	Bedsted	6/7 77	L 6/7 77	3

Bilag II.02.2 (fortsat) Grænseændringer mellem sogne og kommuner/amtskommuner - tabel 1-5

Kommunal ændring			Kirkelig ændring				Areal i ha
Kommune	Fra	Ikraft- dato	Til sogn	Fra sogn	Ikraft- dato	Daterings- dato	
<u>Viborg amtskommune (fortsat)</u>							
787 Thisted	Snedsted	Stagstrup	24/1 75	L 24/1 75	4
"	785 ...	15/6 76	Hørsted	Hørdum	15/6 76	L 15/6 76	4
"	Snedsted	Stagstrup	8/12 77	L 8/12 77	1
"	765 ...	1/4 78	Tved	Hjardemål	1/4 78	1
"	Hunstrup	Tved	1/4 78	L 29/8 77	4
"	Tved	Kåstrup	1/4 78	L 29/8 77	2
"	Hundborg	Jannerup	22/6 78	L 22/6 78	3
793 Ålestrup	Hvilsom	Simested	1/4 74	L 29/11 72	1
<u>Nordjyllands amtskommune (NDJ)</u>							
803 Brovst	Øland	Brovst	28/12 78	L 28/12 78	2
805 Brønderslev	Tolstrup	Brønderslev	21/6 76	L 21/6 76	3
"	Ø. Brønderslev	Brønderslev	21/6 76	L 21/6 76	2
"	Serritslev	Tolstrup	23/11 78	L 23/11 78	2
807 Dronninglund	847 ...	1/4 72	Hellevad	Skæve	1/1 78	K 24/10 77	10
809 Farsø	Svingelbjerg †	V. Bølle †	1/12 76	R 24/7 76	1285
811 Fjerritslev	Kollerup	Kettrup	4/5 76	L 4/5 76	2
813 Frederikshavn	Abildgård	Flade	17/1 77	L 17/1 77	1
817 Hals	V. Hassing	Ø. Hassing	8/11 76	L 8/11 76	5
821 Hjørring	Bistrup †	{ Hjørring	19/3 78	R 25/5 77	{ 769 428 856
				{ Skt. Hans			
				{ Skt. Olai			
823 Hobro	Skjellerup	V. Tørslev †	1/1 75	K 13/12 74	178
827 Løgstør	Løgstør	Løgsted	17/10 78	L 17/10 78	1
829 Løkken-Vrå	805 ...	1/4 72	Vrå	Serritslev	1/1 78	K 7/12 77	78
841 Skagen	839 ...	1/1 78	Råbjerg	Mosbjerg	1/1 78	1
847 Søby	Karup	Volstrup	24/9 76	L 24/9 76	6
"	Karup	Volstrup	30/8 79	L 30/8 79	10
851 Ålborg	Ansgar	Hasseris	15/9 73	K 18/9 73	104
"	Nr. Tranders/Vejgård	Vejgård/Nr. Tranders	1/10 75	K 7/8 75	•
"	Sdr. Tranders	Nr. Tranders	1/7 76	K 28/5 76	4
"	Nr. Tranders	Sdr. Tranders	1/7 76	K 28/5 76	24
"	Lindholm	Vadum	16/12 77	L 16/12 77	6
"	Nr. Tranders	Sdr. Tranders	23/11 78	L 23/11 78	4
"	Godthåb †	Ø. Hornum †	1/12 78	R 12/6 78	900
"	Margrethe †	Ansgar	1/2 79	R 16/1 79	•

Bilag II fortsatII.03 Den kirkelige inddeling - tabel 5

Arealændringer for sognene er meddelt i bilagsafsnittene II.02.1 og 02.2

I dette afsnit anføres ved hver ændring provsti-koden; tabellens rækkefølge for stifter og provstier er geografisk orienteret, men alfabetisk for pastorater.

Koden kan ikke anvendes til opslag i den foregående publikation, da den geografiske rækkefølge er lagt om - jf. anmærkning 1.4 til tabel 5.

Kongelige resolutioner er benævnt "R"
Kirkeministeriets skrivelser " " "Km"
Indenrigsministeriets bek. " " "Im"

1: Københavns stift

1/1 1976 - R 16/6 1975 - deles Pedersker-Povlsker pastorat (Bornholms Østre provsti = 1:10) i Pedersker og Povlsker pastorater.

26/9 1976 - R 6/3 1975 - udskilles af Højdevang sogn (Københavns Søndre provsti = 1:07) Solvang sogn og pastorat.

1978 - Km 22/6 1978 til Københavns kommune - Zions sogn (Københavns Nordøstre provsti = 1:03) benævnes påny Sions sogn.

1/2 1979 - R 9/1 1979 - sammenlægges Eliaskirkens og Maria pastorater (Københavns Vestre provsti = 1:06) til Eliaskirken-Maria pastorat.

2: Helsingør stift

1/1 1975 - R 9/12 1974 - udskilles af Ballerup sogn (Ballerup-Værløse provsti = 2:07) Pederstrup sogn og pastorat.

1/6 1976 - R 16/1 1976 - sammenlægges Ferslev-Vellerup og Skibby pastorater (Frederikssund provsti = 2:12) til Skibby-Ferslev-Vellerup pastorat.

5/9 1976 - R 20/7 1976 - udskilles af Tåstrup Nykirke sogn (Glostrup-Høje Tåstrup provsti - nu Høje Tåstrup provsti = 2:06) Rønnevang sogn og pastorat.

1/12 1976 - R 14/9 1976 - deles Glostrup-Høje Tåstrup provsti således:

Glostrup provsti (2:05) omfatter pastoraterne: Brøndby Strand, Brøndbyvester, Brøndbyøster, Glostrup, Herstedøster-Herstedvester og Vallensbæk.

Høje Tåstrup provsti (2:06) omfatter pastoraterne: Hedehusene-Flæng-Reerslev, Høje Tåstrup, Rønnevang, Sengeløse, Torslunde-Ishøj og Tåstrup Nykirke.

1/7 1977 - R 30/6 1977 - udskilles af Egebæksvang sogn (Helsingør domprovsti = 2:10) Mørdrup sogn og pastorat.

1/12 1977 - R 17/2 1977 - udskilles af Egebæksvang og Skt. Olai sogne (Helsingør domprovsti = 2:10) Sthens sogn og pastorat.

1/4 1979 - R 9/3 1979 - udskilles af Frederikssund sogn (Frederikssund provsti = 2:12) Islebjerg sogn og pastorat.

1/6 1979 - R 18/4 1979 - udskilles Nygårdskirkens kirke-distrikt af Brøndbyøster sogn (Glostrup provsti = 2:05) som Nygårds sogn og pastorat.

1/8 1979 - R 15/7 1978 - deles Hedehusene-Flæng-Reerslev pastorat (Høje Tåstrup provsti = 2:06) i Flæng og Hedehusene-Reerslev pastorater.

2: Helsingør stift/3: Roskilde stift

1/4 1975 - Im 16/4 1975 - overføres øen Hesselø fra Rørvig sogn (Ods og Skippinge provsti, Roskilde stift = 3:06) til Torup sogn (Frederiksværk provsti, Helsingør stift = 2:11).

3: Roskilde stift

1/2 1975 - R 19/4 1974 - ændres Bringstrup-Sigersted pastorat (Ringsted-Sorø provsti = 3:04), Gyrstinge-Flinterup pastorat (Ringsted-Sorø/Kalundborg provstier = 3:04/07) og Munke Bjergby-Bromme pastorat (3:07/04) til Bringstrup-Sigersted-Gyrstinge pastorat (3:04) og Munke Bjergby-Bromme-Flinterup pastorat (3:07/04/07).

1/4 1975 - Km 14/3 1975 - overføres den del af Slots Bjergby sogn, Lundforlund-Gerlev-Slots Bjergby-Sludstrup pastorat (Slagelse-Korsør provsti = 3:08), der ligger i Slagelse kommune (333), til Skt. Peters sogn.

1/5 1975 - Km 18/4 1975 - overføres Gunderslev sogn, Skelby-Gunderslev pastorat (Næstved provsti = 3:10) til Skæl-skør provsti (3:09) som anneks sogn til Skelby.

1/9 1977 - Km 28/7 1977 - overføres Lundforlund-Gerlev-Slots Bjergby-Sludstrup pastorat fra Slagelse-Korsør provsti (3:08) til Skæl-skør provsti (3:09).

1/10 1977 - Km 21/6 1977 - overføres den del af Tureby sogn, Sdr. Dalby-Tureby pastorat (Tryggevalde provsti = 3:11), der 1/4 1972 var overført kommunalt fra Rønnede (385) til Køge kommune (259), kirkeligt til Sædder sogn (Køge provsti = 3:03).

1/6 1978 - R 8/5 1978 - udskilles Karlslunde Strandkirke kirke-distrikt af Karlslunde sogn, Karlslunde-Karlstrup pastorat (Køge provsti = 3:03) som Karlslunde Strandsogn og pastorat.

Bilag II.03 (fortsat) Den kirkelige inddeling - tabel 5

8/9 1978 - R 22/8 1978 - udskilles af Greve sogn (Køge provsti = 3:03) Mosede sogn og pastorat.

1/1 1979 - R 11/10 1978 - deles Jyllinge-Gundsømagle pastorat (Lejre provsti = 3:01) i Jyllinge og Gundsømagle pastorater.

1/1 1979 - R 27/10 1978 - udskilles Stensby kirkedistrikt af Kalvehave sogn (Stege-Vordingborg provsti = 3:12) som Stensby sogn og danner med Kalvehave sogn Kalvehave-Stensby pastorat.

1/3 1979 - R 29/1 1979 - udskilles af Skt. Mortens sogn (Næstved provsti = 3:10) Skt. Jørgens sogn og pastorat.

1/6 1979 - R 2/1 1979 - ændres Munke Bjergby-Bromme-Flinterup pastorat (Kalundborg/Ringsted-Sorø/Kalundborg provstier = 3:07/04/07) og Pedersborg pastorat (3:04) til Pedersborg-Bromme (3:04) og Munke Bjergby-Flinterup (3:07) pastorater.

1/10 1979 - R 22/8 1979 - udskilles Boholte kirkedistrikt af Køge sogn (Køge provsti = 3:03) som Boholte sogn og pastorat.

1/10 1979 - R 21/9 1979 - ændres Kongsted-V.Egede og Sdr. Dalby-Tureby-Ulse-Ø.Egede pastorater (Tryggevalde provsti = 3:11) til Kongsted, Sdr. Dalby-Tureby og Ulse-V.Egede-Ø.Egede pastorater.

3: Roskilde stift/4: Lolland-Falster stift

1/8 1978 - Km 4/7 1978 - overføres Bogø sogn fra Falster Østre provsti (Lolland-Falster stift - jf. ændring af 1/4 1978) til Stege-Vordingborg provsti, Roskilde stift (3:12).

4: Lolland-Falster stift

1/5 1976 - Km 29/4 1976 - Naskov sogn (Lolland Nørre provsti = 4:06) benævnes Naskov Skt. Nikolaj sogn.

1/4 1978 - Km 1/2 1978 - foretages ændringerne: Fra Falster Nørre provsti (4:01) til Falster Søndre provsti (4:02) overføres Bogø, Horbelev-Falkerslev, Karleby-Horreby, Stubbekøbing-Maglebrænde, Sdr. Kirkeby-Sdr. Alslev og Åstrup pastorater samt Nr. Ørslev sogn.

Fra Falster Søndre provsti (4:02) til Falster Nørre provsti (4:01) overføres Nykøbing Falster, Tingsted og Toreby pastorater samt Systofte sogn.

Falster Søndre provsti benævnes Falster Øster provsti og Falster Nørre provsti " Falster Vestre provsti.

1/9 1978 - R 8/5 1978 - deles Vålse-Kippinge-Stadager-Brårup pastorat (Falster Vestre provsti) i Vålse-Kippinge og Stadager-Brårup pastorater.

5: Fyns stift

1/5 1975 - R 15/4 1975 - ændres Allerup-Davinde pastorat (Hjallese provsti = 5:07) og Nr. Lyndelse-Højby pastorat (Ringe/Hjallese provstier = 5:08/07) til Allerup-Davinde-Højby (5:07) og Nr. Lyndelse (5:08) pastorater.

1/4 1976 - R 15/3 1976 - udskilles af Korslække sogn (Odense Skt. Knuds provsti = 5:06) Vollsrose sogn og pastorat.

1/4 1978 - R 24/7 1976 - deles Korup-Ubberud pastorat (Hjallese provsti = 5:07) i Korup og Ubberud pastorater.

1/3 1979 - R 23/2 1979 - ændres Kerteminde og Munkebo-Drigstrup pastorater (Kerteminde provsti = 5:05) til Kerteminde-Drigstrup og Munkebo pastorater.

1/10 1979 - R 28/8 1979 - udskilles Broholm kirkedistrikt af Brylle og Tommerup sogne (Fåborg provsti = 5:09) som Broholm sogn og danner med Tommerup sogn Tommerup-Broholm pastorat.

6: Haderslev stift

1/4 1974 - Km 20/12 1973 - overføres den del af Jerlev sogn, Højen-Jerlev pastorat (Vejle provsti = 6:02) - der ligger i Vejle kommune (631) - til Skibet sogn.

1/1 1975 - R 12/12 1974 - sammenlægges Aller og Fjelstrup pastorater (Vojens-Christiansfeld provsti = 6:05) til Fjelstrup-Aller pastorat.

1/7 1976 - R 2/6 1976 - udskilles af Vor Frelzers sogn (Vejle provsti = 6:02) Nørremarks sogn og pastorat.

1/5 1977 - R 22/11 1976 - ændres Halk og Sdr. Starup-Grarup pastorater (Haderslev domprovsti = 6:06) til Halk-Grarup og Sdr. Starup pastorater.

1/7 1977 - Km 19/4 1977 - overføres den del af Hoptrup sogn (Haderslev domprovsti = 6:06) - der 1/4 1972 var overført kommunalt fra Haderslev (515) til Rødekro kommune (529) - kirkeligt til Ø.Løgum sogn (Åbenrå provsti = 6:07).

1/10 1977 - R 10/5 1977 - udskilles af Hornstrup sogn (Vejle provsti = 6:02) Bredballe sogn og pastorat.

1/3 1979 - R 12/2 1979 - udskilles Juelsminde kirkedistrikt af Klakring sogn, As-Klakring pastorat (Hedensted provsti = 6:01) som Juelsminde sogn og pastorat.

2/9 1979 - R 22/8 1979 - udskilles af Skt. Nikolaj sogn (Kolding provsti = 6:04) Simon Peters sogn og pastorat.

6: Haderslev stift/7: Ribe stift

1/1 1976 - R 21/8 1975 - sammenlægges Skrave pastorat (Tørninglen provsti, Ribe stift = 7:02) med Skodborg pastorat (Vojens-Christiansfeld provsti, Haderslev stift = 6:05) til Skodborg-Skrave pastorat (6:05/7:02).

6: Haderslev stift/8: Århus stift

1/8 1979 - R 7/7 1979 - deles Ølsted-Torsted pastorat (Horsens-Gedved provsti, Århus stift = 8:02) og den del af Ølsted sogn - der ligger i Hedensted kommune (613) - overføres til Hedensted provsti, Haderslev stift (6:01) som Ølsted sogn og pastorat.

Bilag II.03 (fortsat) Den kirkelige inddeling - tabel 57: Ribe stift

1/7 1975 - Km 24/4 1975 - overføres den del af Dejbjerg sogn (Skjern provsti = 7:06), der ligger i Ringkøbing kommune (667), til Sdr. Lem sogn (Ringkøbing provsti = 7:07).

1/5 1977 - R 2/12 1976 - sammenlægges Hjortlund-Kalvslund og Obbekær pastorater (Ribe domprovsti = 7:03) til Hjortlund-Kalvslund-Obbekær pastorat.

1/12 1977 - R 10/5 1977 - udskilles af Jerne sogn (Skast provsti = 7:04) Kvaglund sogn og pastorat.

1/8 1978 - R 16/1 1978 - ændres Gørding-Vejrup pastorat (Ribe domprovsti = 7:03) og Grimstrup-V. Nykirke pastorat (Skast/Ribe provstier = 7:04/03) til Gørding og Vejrup-V. Nykirke (7:03) samt Grimstrup (7:04) pastorater.

6/8 1978 - R 16/5 1978 - udskilles Sædden kirkedistrikt af Guldager sogn (Skast provsti = 7:04) som Sædden sogn og pastorat.

1/5 1979 - R 30/3 1979 - udskilles Stenderup kirkedistrikt af Ansager sogn (Malt provsti = 7:08) som Stenderup sogn og danner med Ansager sogn (Varde provsti = 7:05) Ansager-Stenderup pastorat (7:05/08).

1/10 1979 - R 7/9 1979 - udskilles Gesing kirkedistrikt af Bryndum sogn, Bryndum-V. Nebel pastorat (Skast provsti = 7:04) som Gesing sogn og pastorat.

1/11 1979 - R 7/7 1979 - sammenlægges Skovlund pastorat (Varde provsti = 7:05) med Ansager-Stenderup pastorat (Varde/Malt provstier = 7:05/08) til Ansager-Stenderup-Skovlund pastorat (7:05/08/05).

1/1 1980 - R 7/9 1979 - udskilles Tarm kirkedistrikt af Egvad sogn (Skjern provsti = 7:06) som Tarm sogn og pastorat. Lønborg og Egvad pastorater sammenlægges til Lønborg-Egvad pastorat.

7: Ribe stift/9: Viborg stift

1/1 1980 - R 2/1 1980 - udskilles den del af Ilderhede kirkedistrikt (Skjern provsti, Ribe stift = 7:06), der ligger i Åskov kommune (685), af Sdr. Omme og Sdr. Felding sogne som Ilderhede sogn. Sognet overføres til Herning provsti, Viborg stift (9:02) og sammenlægges med Hoven pastorat (7:06) til Hoven-Ilderhede pastorat (7:06/9:02).

I anm. 6.5 til tabel 5 redegøres for Ilderhede, Trolldhede med fl. kirkedistrikter. De er alle bortfaldet 1/1 1980.

1/1 1980 - R 27/11 1979 - udskilles den del af Trolldhede kirkedistrikt (Herning provsti, Viborg stift = 9:02), der ligger i Nr. Vium sogn, Videbæk kommune (681), som Trolldhede sogn. Sognet overføres til Skjern provsti, Ribe stift (7:06) og sammenlægges med Sdr. Felding pastorat (9:02) til Sdr. Felding-Trolldhede pastorat (9:02/7:06).

I anm. 6.5 til tabel 5 redegøres for Trolldhede, Ilderhede med fl. kirkedistrikter. De er alle bortfaldet 1/1 1980.

6: Haderslev stift/8: Århus stift
(se ovenfor)8: Århus stift

1/12 1974 - R 16/7 1974 - udskilles af Vejlbjerg sogn (Århus Nordre provsti = 8:07) Ellevang sogn og pastorat.

1/1 1975 - R 9/12 1974 - udskilles af Christians sogn (Århus Nordre provsti = 8:07) Helligånds sogn og pastorat.

1/1 1975 - Km 13/12 1974 - overføres den del af V. Tørslev sogn (Mariager-Nørhald provsti = 8:11), der ligger i Hobro kommune (823), til Skjellerup sogn (Hobro-Purhus provsti = 8:12).

1/11 1975 - R 14/10 1975 - deles Hald-Kørby-Gjerlev-Enslev pastorat (Mariager-Nørhald provsti = 8:11) i Hald-Kørby og Gjerlev-Enslev pastorater.

1/2 1976 - R 9/7 1975 - sammenlægges Haurum-Sall og Houlbjerg-Granslev pastorater (Frijsenborg provsti = 8:14) til Haurum-Sall-Houlbjerg-Granslev pastorat.

31/10 1976 - R 27/10 1976 - udskilles af Vibjerg sogn (Århus Søndre provsti = 8:05) Ravnsbjerg sogn og pastorat.

1/5 1977 - R 17/12 1976 - ændres Lyngå-Skjød pastorat (Randers-Hadsten/Frijsenborg provstier 8:13/14) og Laurbjerg-Vårum-Ørum-Lerbjerg pastorat (8:14/13) til Lyngå-Skjød-Lerbjerg (8:13/14/13) og Laurbjerg-Vårum-Ørum (8:14) pastorater.

1/8 1977 - R 26/2 1977 - udskilles af Brabrand sogn, Brabrand-Sdr. Årslev pastorat (Århus domprovsti = 8:06) Gellerup sogn og pastorat.

1/5 1978 - R 6/3 1978 - udskilles Ry kirkedistrikt af Dover sogn (Silkeborg-Ry-Galten-Hørning provsti = 8:15) som Ry sogn og pastorat. Dover og Alling-Tulstrup pastorater sammenlægges til Dover-Alling-Tulstrup pastorat.

1/12 1978 - R 7/6 1978 - deles Storring-Stjær-Galten pastorat (Silkeborg-Ry-Galten-Hørning provsti = 8:15) i Galten og Storring-Stjær pastorater.

1/12 1978 - R 11/8 1978 - deles Alderslyst-Balle pastorat (Silkeborg-Ry-Galten-Hørning provsti = 8:15) i Alderslyst og Balle pastorater.

1/7 1979 - R 23/1 1979 - ændres Sjelle-Skørring og Skivholme-Skovby pastorater (Silkeborg-Ry-Galten-Hørning provsti = 8:15) til Skivholme-Sjelle-Skørring og Skovby pastorater.

1/8 1979 - R 7/7 1979 - deles Ølsted-Torsted pastorat (Horsens-Gedved provsti = 8:02), og den del af Ølsted sogn, der ligger i Hedensted kommune (613), overføres til Hedensted provsti, Haderslev stift (6:01) som Ølsted sogn og pastorat. Den del af Ølsted sogn, der ligger i Horsens kommune (615), overføres til Torsted sogn og pastorat (8:02).

Bilag II.03 (fortsat) Den kirkelige inddeling - tabel 58: Århus stift/9: Viborg stift

1/7 1975 - Km 30/4 1975 - overføres den del af Vellev sogn (Bjerringbro-Hvorslev-Tjele provsti, Viborg stift = 9:08), der ligger i Langå kommune (717), til Houlbjerg sogn (Frijsenborg provsti, Århus stift = 8:14).

7: Ribe stift/9: Viborg stift
(se ovenfor)9: Viborg stift

23/3 1975 - R 7/3 1975 - udskilles af Skt. Johannes sogn (Herning provsti = 9:02) Hedeager sogn og pastorat.

1/10 1975 - Km 7/8 1975 - overføres den del af Gjellerup sogn (Herning provsti = 9:02), der ligger i Ikast kommune (663), til Ikast sogn (Ikast provsti = 9:01).

1/4 1976 - Km 19/3 1976 - overføres den del af Resen sogn, Skive-Resen pastorat (Skive-Fjends provsti = 9:06), der ligger i Karup kommune (769), til Karup sogn (Ikast provsti = 9:01).

1/12 1976 - R 24/7 1976 - udskilles Svingelbjerg kirkedistrikt af V. Bølle sogn (Vesthimmerlands provsti = 9:10) som Svingelbjerg sogn og sammenlægges med Ullits-Fovlum pastorat til Ullits-Fovlum-Svingelbjerg pastorat.

1/12 1977 - R 15/4 1977 - udskilles af Vellev sogn og af Hvorslev sogn, Hvorslev-Gerning pastorat (Bjerringbro-Hvorslev-Tjele provsti = 9:08) Ulstrupbro sogn og pastorat. Vellev og Hvorslev-Gerning pastorater sammenlægges til Hvorslev-Gerning-Vellev pastorat.

1/9 1979 - R 28/8 1979 - udskilles Kølkær og Kollund kirkedistrikter af Rind sogn (Herning provsti = 9:02) som Kølkær og Kollund sogne, der sammenlægges til Kølkær-Kollund pastorat.

1/10 1979 - R 13/9 1979 - udskilles Isenvad kirkedistrikt af Ikast sogn (Ikast provsti = 9:01) som Isenvad sogn og pastorat.

10: Ålborg stift

1/9 1975 - R 26/5 1975 - deles Store Brøndum-Siem-Torup-Gerding-Blenstrup pastorat (Hadsund provsti = 10:09) i Gerding-Blenstrup og Store Brøndum-Siem-Torup pastorater.

1/12 1975 - R 20/11 1975 - sammenlægges Ejerslev-Jørsby og Sejerslev pastorater (Morsø provsti = 10:01) til Sejerslev-Ejerslev-Jørsby pastorat.

1/12 1977 - R 9/11 1977 - ændres Bedsted-Grurup-Hassing, Hørdum-Skyum-Villerslev og Visby-Heltborg pastorater (Sydthy provsti = 10:02) til Bedsted-Grurup, Hørdum-Skyum og Visby-Heltborg-Hassing-Villerslev pastorater.

1/1 1978 - Km 24/10 1977 - overføres den del af Skåve sogn (Såby provsti = 10:10), der 1/4 1972 overførtes kommunalt fra Såby (847) til Dronninglund kommune (807), kirkeligt til Hellevad sogn, Hellevad-Ørum pastorat.

1/1 1978 - Km 7/12 1977 - overføres den del af Serritslev sogn, Brønderslev-Serritslev pastorat (Brønderslev provsti = 10:11), der 1/4 1972 overførtes kommunalt fra Brønderslev (805) til Løkken-Vrå kommune (829), kirkeligt til Vrå sogn, Vrå-Em pastorat.

19/3 1978 - R 25/5 1977 - udskilles af Hjørring sogn og af Skt. Hans og Skt. Olai sogne, Skt. Hans-Skt. Olai pastorat (Hjørring provsti = 10:12) Bistrup sogn og pastorat.

1/9 1978 - R 10/2 1978 - ændres Astrup-Store Arden og Vive-Rostrup pastorater (Hadsund provsti = 10:09) til Astrup-Rostrup, Store Arden og Vive pastorater.

1/12 1978 - R 12/6 1978 - udskilles Godthåb kirkedistrikt af Ø. Hornum sogn (Ålborg Søndre provsti = 10:07) som Godthåb sogn og pastorat.

1/1 1979 - R 17/10 1978 - deles Sulsted-Ajstrup pastorat (Ålborg Nordre provsti = 10:05) i Ajstrup og Sulsted pastorater.

1/2 1979 - R 16/1 1979 - udskilles Margrethekirkens kirkedistrikt af Ansgar sogn (Ålborg Budolfi provsti = 10:06) som Margrethe sogn og pastorat.

Bilag II fortsatII.04 Retskredse - tabel 6

1/10 1976 - bek. 234 af 23/4 1976 - overføres en mindre del af Roskilde kommune fra retskreds 19 (Roskilde herredsret) til retskreds 18 (Roskilde byret).

Retskreds 18 omfatter derefter Roskilde kommune, og retskreds 19 kommunerne: Bramsnæs, Greve, Gundsø, Hvalsø, Lejre, Ramsø og Solrød.

1/11 1976 - bek. 392 af 29/7 1976 - oprettes bitingsted i Greve for retskreds 19 (Roskilde herredsret).

Bitingstedets område omfatter Greve og Solrød kommuner.

1/2 1977 - bek. 234 af 23/4 1976 - sammenlægges retskreds 69 og 69a (Randers byret henholdsvis Randers herredsret)

til retskreds 69 (Randers by- og herredsret).

Hidtil har retskreds 69 omfattet dele af Randers og Langå kommuner, mens mindre dele af de 2 kommuner hørte under retskreds 69a sammen med kommunerne Hadsten, Rougsø og Sønderhald.

1/10 1978 - bek. 417 af 28/8 1978 - får retskreds 5 (Retten i Gladsaxe) tingsted i Gladsaxe i stedet for København. (En særlig bekendtgørelse om tingstedets flytning synes ikke at foreligge).

11/6 1979 - bek. 228 af 30/5 1979 - får retskreds 3 (Retten i Gentofte) tingsted i Gentofte i stedet for København.

II.05 Amtsskatteinspektorer - tabel 10

1/1 1979 - bek. 154 af 6/4 1978 jf. lov 281 af 8/6 1977 - tilpasses de 25 amtsskatteinspektorerers område til den nye skattekreds-inddeling pr. 1/1 1979.

Amtsskatteinspektorererne omfatter herefter følgende skattekredse - angivet ved nummer jf. afsnit II.06:

1. København nr. 1 :	3,7	8. Holbæk ... :	13	14. Haderslev . :	21	20. Skanderborg :	32
2. " " 2 :	4,6	9. Slagelse :	14	15. Sønderborg :	22	21. Århus :	33
3. " " 3 :	5	10. Næstved .. :	16	16. Esbjerg ... :	23,24	22. Viborg :	34
4. Rønne :	17	11. Maribo ... :	15	17. Vejle :	25,26,27	23. Thisted ... :	35
5. Hillerød nr. 1 :	9,10	12. Odense ... :	18,19	18. Herning ... :	28,29	24. Hjørring .. :	36,37
6. " " 2 :	8	13. Svendborg :	20	19. Randers ... :	30,31	25. Ålborg :	38,39
7. Roskilde :	11,12						

II.06 Skattekredse - tabel 11

1/1 1979 - bek. 154 af 6/4 1978 - nedskæres antallet af skattekredse fra 65 til 39. Nedenfor anføres navnet på de nye skattekredse og deres område angives ved kommunenummer - jf. tabel 3-4.

1. København	101
2. Frederiksberg.....	147
<u>Københavns amtskommune</u>	
3. Amager-Hvidovre	155,167,175,185
4. Ballerup	151,169,171,189
5. Gentofte	157,173,181
6. Gladsaxe	159,163
7. Brøndby	165,153,161,183,187
<u>Frederiksborg amtskommune</u>	
8. Birkerød	201,205,207,209,225,229,233,235,237
9. Helsingør	208,217,223,227
10. Hillerød	211,213,215,219,221,231
<u>Roskilde amtskommune</u>	
11. Greve	253,259,267,269,271
12. Roskilde	251,255,257,261,263,265
<u>Vestsjællands amtskommune</u>	
13. Holbæk	301,303,305,309,315,317,319,321,323 327,339,341,343,345
14. Slagelse	307,311,313,325,329,331,333,335,337

<u>Storstrøms amtskommune</u>	
15. Lolland-Falster	355,359,363,367,369,371,375,379 381,383,387,391,395
16. Næstved	351,353,357,361,365,373,377,385 389,393,397
<u>Bornholms amtskommune</u>	
17. Bornholm	401,403,405,407,409
<u>Fyns amtskommune</u>	
18. Nordfyn	421,423,425,429,433,437,439,441,445 447,451,471,483,485,491,497,499
19. Odense	461
20. Sydfyn	427,431,435,443,449,473,475,477,479 481,487,489,493,495
<u>Sønderjyllands amtskommune</u>	
21. Haderslev	505,509,511,515,517,521,525,527 531,541,543
22. Sønderborg	501,503,507,513,519,523,529,533 535,537,539,545
<u>Ribe amtskommune</u>	
23. Esbjerg	557,561,563,571
24. Varde	551,553,555,559,565,567,569,573,575,577
<u>Vejle amtskommune</u>	
25. Horsens	601,609,613,615,619,625
26. Kolding	607,621,623,629
27. Vejle	603,605,611,617,627,631

Bilag II.06 (fortsat) Skatte kredse - tabel 11Ringkøbing amtskommune

28. Herning	653,655,657,663,669,677,681,685
29. Holstebro	651,659,661,665,667,671,673,675 679,683

Århus amtskommune

30. Randers	709,711,713,717,731
31. Grenå	701,707,719,721,723,725,729,733 735,739,747
32. Silkeborg	703,705,715,727,737,741,743,745,749
33. Århus	751

Viborg amtskommune

34. Viborg	761,763,767,769,771,775,789,791,793
35. Thisted	765,773,777,779,781,783,785,787

Nordjyllands amtskommune

36. Brønderslev	805,807,817,829,835,847,849
37. Frederikshavn	813,819,821,825,839,841
38. Hobro	801,803,809,811,815,823,827 831,833,837,843,845,861
39. Ålborg	851

Samme dato oprettes 14 amtsligningsråd udenfor København og Frederiksberg i stedet for amtsskatterådene. Inddelingen svarer til den amtskommunale, idet dog skattekredsene i Københavns og Bornholms amtskommuner er opdelt på amtsligningsråd 1 og 2 - således:

1. Kbh. amts vestre og Bornholms amtsskattekreds:	4,6,17
2. Københavns amts østre amtsskattekreds	: 3,5,7

II.07 Skyld- og vurderings kredse - tabel 12

1/4 1975 - bek. 623 af 20/12 1974 - deles i skyldkreds 1 Frederiksberg vurderingskreds i Frederiksberg vestre og østre vurderingskreds.
Værløse vurderingskreds overføres fra skyldkreds 3 til 2. I skyldkreds 3 sammenlægges Brøndbyernes vurderingskreds

og Glostrup vurderingskreds til Brøndby-Glostrup vurderingskreds; endvidere deles Hvidovre vurderingskreds i Hvidovre nordre og søndre, ligesom Høje Tåstrup vurderingskreds deles i Høje Tåstrup vestre og østre vurderingskreds.

II.08 Tolddistrikter - tabel 13

1/11 1976 - cirk. 218 af 26/10 1976 - ændres antal distriktstoldkamre i Københavnsområdet fra 11 til 9.

II.09 Folketingsvalgkredse - tabel 14

1/4 1974 - bek. 189 af 28/3 1974 - ændres valgkredsinddelingen i Københavns amtskreds på grund af ændringer i kommunalinddelingen i Københavns amtskommune 1/4 1974 - jf. afsnit II.02.2

Sengeløse kommune, der sammenlægges med Høje Tåstrup kommune, overføres fra 3. Ballerup-kredsen til 4. Glostrup-kredsen, og Avedøre sogn, der overflyttes fra Glostrup til Hvidovre kommune, overføres fra 4. Glostrup-kredsen til 7. Hvidovre-kredsen.

Bilag III

TEXT SECTION1. Introduction

Denmark's Administrative Division is the fifth and last publication concerning the register-based population census on 1 July 1976.

It is the latest of a series of publications issued in the form of a single volume for each quinquennial census of the population, in order to provide benchmark data for the various administrative divisions and describe administrative changes during the inter-census period. For each administrative division, summary population numbers are indicated, and in tables 1-4 figures for size of area are given too.

Coloured pages are inserted to separate tables or groups of tables and annexes and the subject index.

2. Reference dates of the tables

The census date is normally the reference date of the geographic (regions and islands in table 1 and urban areas in table 4) and administrative distributions.

In this publication the reference date is the census date 1 July 1976 in all tables except table 5, which concerns Denmark's ecclesiastical division. The latter table refers to 1 December 1977, and it has been extended to cover local church districts because it was constructed primarily with a view to checking the reported results of elections of local church councils on 8 November 1977.

3. Spelling of place names

Place names are spelt according to recommendations issued by the Ministry of Cultural Affairs.

4. Urban areas

Data on urban areas are given in table 4 for municipalities and parishes and in Annex I, where urban areas are listed by order of population size on 1 July 1976.

Urban areas are ascertained in connection with each census, according to the definition in use at the time of the census. For the 1976 census the 1960 definition is used, which defines an urban area as a continuously built-up area with at least 200 inhabitants at the time of the census. The term continuously built-up is understood to mean that the distance between houses does not exceed 200 metres, except owing to public parks, churchyards, athletic grounds, industrial plants, etc.

Up to and including the 1970 census, chartered towns were regarded as wholly urban, whether or not part of their area failed to comply with the above-mentioned definition. For the 1976 census, the urban area definition is generally applied to the areas of these previously chartered towns too.

The Copenhagen metropolitan area (Hovedstadsområdet), consists of the municipalities of Copenhagen and Frederiksberg, the county of Copenhagen (excluding the municipalities of Ishøj and Ledøje-Smørum) and the municipalities of Birkerød, Farum and Hørsholm (in the county of Frederiksborg). The Copenhagen metropolitan area is regarded as wholly urban, irrespective of actual circumstances.

5. Area size on 1 July 1976

Area size figures appear in tables 1-4. The figures for counties, municipalities, parishes, islands and regions are updated on the basis of the national surveying results of the Danish Geodetic Institute for the period 1953-1959, which put Denmark's total area at 4 305 821 ha (100 ha = 1 km²). Of this, lakes and other inland water accounted for 69 968 ha (including 8 203 ha tidal area between Jutland and the island of Roemøe), corresponding to 1.6 per cent of the total area. The length of the total coastline was set at 7 314 km and the frontier line on Germany at 67.7 km.

The total area as at 1 July 1976 was found to be 4 307 674 ha.

For the first time ever, area size figures are given for Denmark's urban areas (cf. table 4), more specifically for 1400 out of the total number of 1442 urban areas. For the remaining 42 urban areas, the size could not be calculated exactly, owing to incomplete information, but they all had a very modest population size.

The 1400 urban areas covered 215 467 ha, corresponding to 5.0 per cent of Denmark's total area.

6. Population size on 1 July 1976

The census population consists of all persons resident in Denmark on 1 July 1976, according to the records of the Central Population Register (CPR), which derives its data from the local population registers. The population concept is thus the so-called de jure population.

According to Danish law, people must register with the local population register of the municipality where they have their permanent residence, i.e. the place where they normally sleep, except when away on vacation, business trips, etc.

The CPR (and thus the census) includes Danish seamen engaged in voyages in foreign waters, Danish diplomats (and their families) stationed in foreign countries, and Danish residents whose workplace is outside Denmark.

Conversely, the census excludes foreign diplomats (and their families) resident in Denmark, and foreign residents (mainly Swedes and Germans) whose workplace is in Denmark. It is impossible to compile household data corresponding to those of the 1970 census because the 1976 census was conducted by entirely different methods.

7. Population and households according to the 1970 census

For the population and housing census on 9 November 1970, questionnaires were sent to all Danish households, who filled them in and returned them to the local authorities, where they were verified by checking against the data for the population on the local population registers on 9 November 1970 (de jure population).

The rules for compulsory registration with local population registers are largely identical with those in force on 1 July 1976.

In the tables the figures for households comprise institutional households as well as private households.

Bilag III (fortsat) Summary in English8. Maps

In connection with table 4, the publication contains two maps for each county, one showing boundaries of municipalities and parishes together with the names of the areas thus indicated, whereas in the other map these names are replaced by indications and names of urban areas.

The Copenhagen Region (i.e. the municipalities of Copenhagen and Frederiksberg and the counties of Copenhagen, Frederiksberg and Roskilde) is shown only in its entirety on both types of map.

It has not been possible to show parish boundaries in the areas of the old "chartered towns".

In connection with table 5, there are maps of each of the ten dioceses. The maps show boundaries of dioceses, deaneries, parishes, counties and municipalities, names of parishes and code numbers of deaneries. For parishes in the old "chartered towns" the same remark applies as the one mentioned above concerning the county maps.

9. Annexes

Annex I lists urban areas by order of population size on 1 July 1976.

Annex II describes administrative changes in the period 1 December 1974 - 1 January 1980. The annex is arranged primarily according to a) administration areas - and for tables 4 and 5 with further breakdown by counties, respectively dioceses - and subsequently according to b) dates when the changes became effective (previously changes were described with reference to issue dates of ministerial orders, royal decrees, etc.).

10. Structural data for counties, municipalities, parishes and urban areas

The section comprises the following summary tables:

I : Population in counties, by size-class of urban areas and rural districts

Number of municipalities in each county, by

II : population size

III : degree of urbanization

IV : area size

V : population per km²

Number of parishes in each county, by

VI : population size

VIII: population per km²

VII : Number of parishes in each diocese, by population size

Number of urban areas in each county, by

IX : population size

X : area size

XI : population per km²

XII : Population size, area and population per km² of size-classes of urban areas

TABLE SECTION

On the following page, titles and headings of tables 1-15 are given.

Table 1 lists island groups (names of principal islands being underlined) and the peninsula of Jutland, and indicates size of area and population of each inhabited island and the aggregate area of uninhabited islands with official names. In checkmark columns the table states the counties and municipalities to which the islands belong; when an entire municipality is situated on an island the sign "x" is used, and when it is scattered over two or more islands the sign "+" is used. For the main islands - Zealand, Funen and Vendsyssel-Thy - and for Jutland, those municipalities are excluded which are found on only one of them.

Tables 2 and 3 summarize data of table 4, analysed by counties, etc., and by counties and municipalities, respectively

Table 4 is divided into 15 main sections, the first one concerning central Copenhagen (the municipalities of Copenhagen and Frederiksberg, which are outside the county division) and the rest concerning Denmark's 14 counties. The municipalities are listed alphabetically in each main section; and for each municipality there are two sub-sections: one in which its parishes are listed and another in which its urban areas are listed, the latter being omitted in cases where the population of an urban area equals that of the municipality.

Population size figures for 1976 and 1970 and household numbers for 1970 are shown for parishes (with specification for their urban areas) of each municipality and for its various urban areas.

Area size figures for 1976 are indicated for each parish and each urban area, an exception being parishes in the previous "chartered towns" where this is not possible, so that area size is not indicated for 71 parishes in Copenhagen, 9 in Frederiksberg and 95 in 26 other municipalities. These parishes are marked by the symbol "e", their total area being stated opposite one of them, three dots opposite the others.

Table 5, whose reference date is 1 December 1977, is divided into 10 main sections (= dioceses), each subdivided into its deaneries, whose pastorates are listed alphabetically. The latter may comprise from one to four parishes, which in turn may be divided into two or three local church districts. Municipality code numbers are written after the names of the parishes and local church districts; and under the names of the deaneries municipality code numbers are written for municipalities situated wholly or partly in each deanery (partly being indicated by a broken line under the code number).

The table gives population numbers as at 1 July 1976, except for local church districts and new parishes created in the period 1 July 1976 - 1 December 1977

Tables 6-14 deal with administrative divisions differing from those based on the county division.

Table 15 is a checkmark table showing counties and municipalities (cf. tables 3 and 4) in relation to other administrative divisions (cf. tables 5-14).

Each county is shown on a double page, municipalities being listed in the front column and the other administrative divisions in the table heading. The municipalities of Copenhagen and Frederiksberg are found on the same double page as Copenhagen county.

The reference date is 1 July 1976, except for the ecclesiastical divisions, which refer to 1 December 1977, local government boundaries being unchanged in the intervening period. The symbol "x" implies that the entire municipality is situated in the administrative area concerned, whereas "+" implies that only part of the municipality is situated there. In the columns concerning lower-court districts the symbols "o" and "x" signify that a district has 1, respectively 2, subsidiary session districts in addition to the principal session district.

ANNEX SECTION

See TEXT SECTION, item 9.

Bilag III fortsat

TABLE TITLES AND HEADINGS

Table 1. Main geographical areas and inhabited islands, 1 July 1976

	Area (ha) 1 July 1976	Population		Number of households 1 July 1970	Counties and municipalities
		1 July 1976	9 November 1970		

Table 2. Counties, 1 July 1976

Table 3. Counties and municipalities, 1 July 1976

Table 4. Counties, municipalities, parishes and urban areas,
1 July 1976

	Area (ha) 1 July 1976	Population		Number of households 9 November 1970	Of whom in urban areas		
		1 July 1976	9 November 1970		Population		Number of households 9 November 1970
					1 July 1976	9 November 1970	

Table 5. Dioceses, deaneries, pastorates, parishes and local church districts at 1 December 1977 and their population size at 1 July 1976

	Municipality code numbers	Population 1 July 1976		Municipality code numbers	Population 1 July 1976
--	------------------------------	---------------------------	--	------------------------------	---------------------------

Table 6. Lower-court districts, 1 July 1976

Table 7. Police districts, 1 July 1976

Table 8. Conscription districts, 1 July 1976

Table 9. Employment exchange districts, 1 July 1976

Table 10. County tax inspectorates, 1 July 1976

Table 11. Income assessment districts, 1 July 1976

Table 12. Real property assessment and valuation districts,
1 July 1976

Table 13. Customs districts, 1 July 1976

Table 14. Parliamentary election districts, 1 July 1976

	1 July 1976	1 November 1970			1 July 1976	1 November 1970	
	Popu- lation	Popu- lation	Number of households		Popu- lation	Popu- lation	Number of households

Table 15. Checkmark table showing counties and municipalities in relation to other administrative divisions, 1 July 1976
(deaneries 1 December 1977)

Counties and municipali- ties Tables 3-4	1 July 1976	1 November 1970		Dioceses and dea- neries Table 5	Lower- court districts Table 6	Police districts Table 7	Conscription districts Table 8	Employment exchange districts Table 9	County tax inspec- torates Table 10	Income assessment districts Table 11
	Popu- lation	Popu- lation	Number of households							

Real property assessment districts Table 12	Customs districts Table 13	Parliamentary election districts Table 14
--	----------------------------------	--

Stednavne-register

Stednavne-register1. Registrets indhold

1.1 Registret omfatter stednavnene i de anførte tabeller i nedenstående oversigt. Denne er udformet således, at de i registret meddelte nummer-koder kan omsættes til det omtrentlige sidetal.

1. <u>Landsdele og beboede øer 1/7 1976</u>	18- 21
3. <u>Amtskommuner/kommuner</u> (Sammendrag af tabel 4)	23- 29
4. <u>Amtskommuner/kommuner, sogne og byer 1/7 1976</u>	32-169
Københavns kommune	(nr. 101) 36- 37
Frederiksberg "	(" 147) 37
Københavns amtskommune (18 kom.: nr. 151-189)	41- 45
Frederiksborg " (19 " " 201-237)	46- 50
Roskilde " (11 " " 251-271)	51- 55
Vestsjællands " (23 " " 301-345)	58- 65
Storstrøms " (24 " " 351-397)	68- 76
Bornholms " (5 " " 401-411)	78- 79
Fyns " (32 " " 421-499)	82- 92
Sønderjyllands " (23 " " 501-545)	95-102
Ribe " (14 " " 551-577)	105-109
Vejle " (16 " " 601-631)	112-119
Ringkøbing " (18 " " 651-685)	122-128
Århus " (26 " " 701-751)	131-143
Viborg " (17 " " 761-793)	146-155
Nordjyllands " (27 " " 801-861)	158-169
5. <u>Stifter, provstier, pastorater, sogne og kirkedistrikter 1/12 1977</u>	172-224
1: Københavns stift (10 provstier)	190-191
2: Helsingør " (12 ")	191-193
3: Roskilde " (12 ")	193-198
4: Lolland-Falster " (6 ")	198-200
5: Fyns " (12 ")	200-203
6: Haderslev " (8 ")	203-206
7: Ribe " (9 ")	206-209
8: Århus " (15 ")	210-215
9: Viborg " (10 ")	215-219
10: Ålborg " (13 ")	219-224

1.2 Stednavnene er ordnet alfabetisk, og gentagelsestegn benyttes indtil navnet skifter.

Er et stednavn sammensat af flere ord, er også de efterfølgende optaget i registret, men med henvisning til første led - som fx et foranstående Vestre, Søndre eller Store. Ved flere muligheder angives alle.

2. Undtagelser i register-indholdet

Registret omfatter ikke navnene på amtskommuner - tabel 3-4 - og ikke navnene på stifter og pastorater - tabel 5. Pastoratsnavnet er i øvrigt enslydende med sognet eller sammensat af sogne-navnene.

3. Stednavnet efterfølges af inddelings-angivelse

Efter stednavnet anføres provsti, kommune, sogn, kirkedistrikt, by eller ø - og denne rækkefølge anvendes, hvis flere eller alle inddelingerne forekommer i forbindelse med samme stednavn.

Inddelingerne "sogn og ø" efterfølger hinanden på samme linie, når det geografiske område er det samme.

Samme stednavn forekommer i en del tilfælde for flere sogne og byer, der da anføres i rækkefølge efter kommune-koden. Er en by, et sogn eller kirkedistrikt delt på 2 kommuner, eller er et sogn eller kirkedistrikt delt på provstier, anføres de enkelte delområder.

4. Opslag i tabellerne

Valg af tabel sker på grundlag af den efter stednavnet følgende inddelings-angivelse sammenholdt med tabeloverskriften for de 4 ovenfor anførte tabeller, mens de i anm. 6 omtalte nummer-koder er vejledende for opslaget indenfor den enkelte tabel.

Fx giver kun tabel 1 oplysninger om landsdele og øer.

5. Kolonnen til venstre anfører folketallet

Kolonnen til venstre for stednavnene anfører folketallet pr. 1/7 1976, således at videre opslag i en del tilfælde kan undgås.

Kolonnen er blank udfør henvisninger og udfør kirkedistrikter; for sidstnævnte kan normalt ikke anføres folketal. Kolonnen har prik udfør sogne oprettet 1/7 1976 og senere og udfør byer, der opfyldte definitionen ved 1970- men ikke ved 1976-tællingen.

6. De 2 kolonner til højre anfører nummer-koder

6.1 De to kolonner til højre for stednavnene meddeler kommunenummer og pastoratskode (stift:provsti.pastorat), som er afledt af inddelingerne i tabel 3-4 henholdsvis tabel 5.

6.2 For sogne - der indgår både i tabel 4's og tabel 5's inddelinger - anføres altid begge nummerkoder. Sogne, der er oprettet efter de to tabellers opgørelsestidspunkt, omtales kun i tabel-noterne.

For kommuner og kirkedistrikter anføres ligeledes begge koder, dog med en afkortning til provsti-kode - og i enkelte tilfælde stifts-kode - for kommunernes vedkommende. For byer og øer anføres kun kommune-nummer; dette bortfalder dog for øer, der omfatter mere end 1 kommune. For provstier anføres kun provsti-koden i de mange tilfælde, hvor provstiet omfatter flere kommuner.

6.3 Også ved de i 1.2 omtalte henvisninger anføres nummerkoderne, dog ved henvisning til flere muligheder kun i det omfang pladsforholdene tillader det. Ved henvisning til 2 sogne (eller flere) afkortes pastoratskoden til provstikode, idet der fx benyttes angivelsen "5:06-07", når sognene ligger i provsti 06 og 07, eller "5:06;08", når de ligger i provsti 06 og 08. I enkelte tilfælde afkortes til stiftskode, fx "5: & 7:", når sognene ligger i stift 5 og 7. Da samme afkortningsmuligheder ikke foreligger for kommunenumrene, er dette felt i nogle tilfælde blankt.

Alfabetisk stedsnavneregister

Folketal 1/7 1976		Kom- mune- kode	Stift: provsti. pastorat	Folketal 1/7 1976		Kom- mune- kode	Stift: provsti. pastorat
1293	Abild sogn	541	7:01.01	2030	Allinge-Sandvig sogn	401	1:09.01
529	" by	541		1924	" " by	401	
11087	Abildgård sogn	813	10:13.01	1532	Allingåbro by	735	
4828	Absalons sogn	101	1:06.01	1259	Almind sogn	621	6:04.01
	Adsbøl kirke-distrikt, del af	513	6:07.05	1230	" "	791	9:07.01
	" " " "	533	6:07.05	826	" by	621	
328	" by	513		188	Alrø sogn, ø	727	8:03.10
525	Adslev sogn	715	8:15.03	2324	Als sogn	815	10:09.01
7826	Advents sogn	101	1:05.01		" kirke-distrikt	815	10:09.01
2877	Agedrup sogn	461	5:07.01	714	" by	815	
	Agerbæk kirke-distrikt	567	7:04.02	53209	" , ø		
1074	" by	567		299	Alslev sogn	351	3:11.05
2560	Agerskov sogn	525	7:02.01	1316	" "	573	7:05.01
1066	" by	525		903	" by	573	
	Agersted kirke-distrikt	807	10:10.14		" , se Nr. el. Sdr. Alslev ...		4:01
583	" by	807		546	Alsted sogn	335	3:04.11
264	Agersø sogn	331	3:09.01	279	" "	773	10:01.01
259	" , ø	331		172	Alstrup sogn	809	9:10.02
	Agerø kirke-distrikt	773	10:01.10	80	" "	835	10:11.09
48	" , ø	773		2086	Alsønderup sogn	219	2:08.10
434	Agger sogn	785	10:02.10	282	" by	219	
	" by, se Ø. Agger	785		162606	Amager, ø		
618	Aggersborg sogn	827	9:10.04	440	Anderstrup by (med Skelstrup by) .	363	
420	Aggersund by	827		872	Andrup by	561	
525	Agri sogn	701	8:08.01	1407	Andst sogn	575	7:08.01
	Agtrup by, se Sdr. Bjert	621			" by, se Store Andst	575	
483	Aidt sogn	767	9:08.11	166	Anholt sogn, ø	707	8:09.01
256	" by	767		7762	Annas sogn	101	1:03.02
2147	Ajstrup sogn	851	10:05.07	2313	Annisse sogn	215	2:11.10
	" " , se Store Ajstrup ...		10:08.02	353	" by	215	
30871	Albertslund kommune	165	2:05	1512	" Nord by	215	
423	Albæk sogn	723	8:11.04	1122	Ans by	771	
2215	" "	847	10:10.01	1146	Ansager sogn, del af	565	7:08.02
	" kirke-distrikt	847	10:10.01	1840	" " " "	577	7:05.02
260	" by	723			" kirke-distrikt	577	7:05.02
432	Albøge sogn	707	8:09.06	1182	" by	577	
12859	Alderslyst sogn	743	8:15.01	5257	Ansgar sogn	461	5:06.01
7008	Aldersro sogn	101	1:03.01	12034	" "	851	10:06.01
772	Algestrup og Tureby byer	259			" kirke-distrikt	851	10:06.01
9807	Allehelgens sogn	101	1:07.01	9722	Ansgarkirkens sogn	101	1:05.02
635	Aller sogn	509	6:05.02	4049	Apostelkirkens sogn	101	1:06.02
1297	Allerslev sogn	261	3:01.06	7781	Arden kommune	801	10:09
799	" "	377	3:12.01	1618	" by	801	
248	" by	377			" sogn, se Store Arden	801	10:09.02
397	Allerup sogn	461	5:07.02		" kirke-distrikt	801	10:09.02
20808	Allerød kommune	201	2:08	376	Arentsminde by	803	
504	Allese sogn	461	5:07.03	205	Arnager by	409	
309	" by	461		262	Arnakke by	315	
	Alleshave kirke-distrikt	301	3:06.02	1478	Arnborg sogn	657	9:02.01
758	Allested sogn	425	5:09.01		" kirke-distrikt	657	9:02.01
301	Allindemagle sogn	329	3:04.04	611	" by	657	
220	Alling sogn	737	8:15.02	293	Arninge sogn	381	4:05.01
	" , se V. el. Ø. Alling	747	8:10.11	697	Arnum by	511	
8764	Allinge-Gudhjem kommune	401	1:09-10	773	Arrild sogn	525	7:02.02

Alfabetisk stedsnavneregister

Folketal 1/7 1976		Kom- mune- kode	Stift: provsti. pastorat	Folketal 1/7 1976		Kom- mune- kode	Stift: provsti. pastorat
289	Arrild by	525		6524	Avlum-Haderup kommune	651	9:01
368	Arup sogn	787	10:03.15	423	Avnbøl by	533	
724	As sogn	619	6:01.01	534	Avnede sogn	359	4:05.03
937	Asdal sogn	819	10:12.05	1288	Avnslev sogn	449	5:04.01
968	Asferg sogn	729	8:12.01	357	" by	449	
528	" by	729		1072	Avnsø sogn	301	3:06.14
	Askov kirkedistrikt	575	7:08.13		Bagenkop kirkedistrikt	481	5:01.06
1008	" by	575			" by	481	
107	Askø sogn	363	4:04.01	715	" by	481	
86	" , ø	363		10930	Bagsværd sogn	159	2:03.01
5006	Asmild sogn	791	9:07.02	243	Bakkendrup sogn	309	3:07.04
6958	Asminderød sogn	208	2:09.01	4923	Balle sogn	743	8:15.01
	" by, se Fredensborg	208		524	" og Hoed byer, del af	701	
	Asmindrup sogn, se Nr. el. Sdr. A.		3:05-06	58	" " " " " "	707	
2816	Asnæs sogn	305	3:06.01	244	Ballen by	741	
1826	" by	305		50734	Ballerup kommune	151	2:07
1101	Asp sogn	671	9:03.18	14765	" sogn	151	2:07.01
215	" by	671			" -Værløse provsti		2:07
1332	Asperup sogn	451	5:11.01	1080	Balling sogn	781	9:05.01
664	" og Båring byer	451		925	" by	781	
	Assels, se V. el. Ø. Assels	773	10:01.15	710	Ballum sogn	505	7:01.02
210	Assendløse by	263		361	Balslev sogn	429	5:11.02
212	Assendrup by	631		1186	Bandholm sogn	363	4:04.02
	Assens provsti		5:10	737	" by	363	
10950	" kommune	421	5:10	8299	Bangbostrand sogn	813	10:13.02
5085	" sogn	421	5:10.01	394	Bangsebro by	369	
5381	" by	421		340	Barde by	681	
1387	" "	719		640	Barløse sogn	421	5:10.02
1779	Assentoft by	747		2	Barneholm, ø	381	
1097	Asserballe sogn	501	6:08.01	1543	Barrit sogn	619	6:01.02
414	" by	501		838	" by	619	
	Asserbo by, se Liseleje	211		29	Barsø, ø	545	
2556	Assing sogn	685	9:02.02	214	Bavelse sogn	393	3:10.05
	" kirkedistrikt	685	9:02.02	3139	Beder sogn	751	8:05.02
10	Astrup sogn, del af	727	8:05.01	2882	" by	751	
1081	" " " "	751	8:05.01	263	Bederslev sogn	471	5:12.07
1187	" "	801	10:09.02	983	Bedsted sogn	521	7:01.03
1134	" "	839	10:13.10	1711	" "	785	10:02.01
250	" by	669		487	" by	521	
439	" "	801		1058	" "	785	
367	" "	839		449	Bejstrup sogn	811	10:04.02
	Aså kirkedistrikt	807	10:10.02	521	Beldringe sogn	377	3:12.03
1367	" by	807		7203	Bellahøj sogn	101	1:05.03
2378	Aså-Melholt sogn	807	10:10.02	3681	Bellinge sogn	461	5:07.04
6478	Augustenborg kommune	501	6:08	3312	" by	461	
2776	" sogn	501	6:08.02	3985	Benløse sogn	329	3:04.01
2926	" by	501		720	Besser sogn	741	8:04.01
2321	Auning sogn	747	8:10.01		" by	741	
1995	" by	747		2914	Betlehems sogn	101	1:01.01
10912	Avedøre sogn	167	2:04.01	1367	Bevtoft sogn	525	7:02.03
167	Avernakø sogn, ø	431	5:09.02	598	" by	525	
219	Aversi sogn	393	3:10.01	3528	Biersted sogn	849	10:05.01
3644	Avlum sogn	651	9:01.01	1662	" by	849	
2439	" by	651		120	Bigum sogn	789	9:08.10

Alfabetisk stednavneregister

Folketal 1/7 1976		Kom- mune- kode	Stift: provsti. pastorat	Folketal 1/7 1976		Kom- mune- kode	Stift: provsti. pastorat
773	Billum sogn	573	7:05.06	462	Blans by	533	
342	" by	573		313	Blegind sogn	715	8:15.03
6032	Billund kommune	551	7:03	967	Blenstrup sogn	843	10:09.04
3335	" by	551		489	" by	843	
370	Binderup sogn	833	9:09.06	271	Blidstrup sogn	773	10:01.14
1967	Bindslev sogn	819	10:12.01	2604	Blistrup sogn	213	2:11.01
	" by, se Nr. Bindslev	819		711	" by	213	
681	Birgittelyst by	791		201	Blokhus by	835	
601	Birkelse by	849		383	Blommenslyst by	461	
1558	Birkende sogn	441	5:05.05	3414	Blovstrød sogn, del af	201	2:08.01
516	" by	441		501	" " " "	223	2:08.01
21993	Birkerød kommune	205	2:09	2486	" by	201	
14117	" sogn	205	2:09.02	529	Blære sogn	861	9:10.08
979	Birket sogn	379	4:06.01	6616	Blåbjerg kommune	553	7:05
344	" og Torrig byer	379		4012	Blågårds sogn	101	1:01.02
19	Birkholm, ø	443		987	Blåhøj sogn	653	7:09.01
207	Birkum by	461		376	" by	653	
795	Bislev sogn	831	10:08.06	3329	Blåvandshuk kommune	555	7:05
240	" by	831		221	Boddum sogn	785	10:02.02
	Bispebjerg provsti	101	1:04	1294	Bodilsker sogn	405	1:10.01
10886	" sogn	101	1:04.01	1290	Boeslunde sogn	331	3:09.02
349	Bisserup by	331		573	" by	331	
7876	Bistrup sogn	205	2:09.03		Bogense provsti		5:12
	" " (opr. 19/3 1978) . se	821	10:12	6187	" kommune	423	5:12
668	Bjerager sogn	727	8:03.07	2836	" sogn	423	5:12.01
375	Bjergby sogn	773	10:01.03	2673	" by	423	
1224	" "	821	10:12.02	731	Bogø sogn	365	4:01.01
	" " , se Slots Bjergby	311	3:09.11	476	" by	365	
214	" by	773		726	" , ø	365	
	" , se Munke Bjergby	337	3:07.07		Boholte sogn (opr. 1/10 1979) . se	259	3:03.11
	" , se Stigs Bjergby	341	3:05.11		" kirkedistrikt	259	3:03.11
784	" Vestmark by	821		12739	Bolbro sogn	461	5:06.02
260	Bjerge by	309		954	Bolderslev by	539	
	" sogn, se Sdr. Bjerge	331	3:09.16	270	Bonderup by	811	
6775	Bjergsted kommune	301	3:06	268	Bonnet by	665	
401	" sogn	301	3:06.02	2452	Borbjerg sogn	661	9:03.01
205	Bjerndrup by	519			" kirkedistrikt	661	9:03.01
624	Bjernede sogn	335	3:04.11	287	" by	661	
419	Bjerring sogn	509	6:05.01	3280	Bording sogn	663	9:01.02
712	Bjerre sogn	619	6:01.08		" kirkedistrikt	663	9:01.02
	" by, se Sdr. Bjerre	619		1754	" by	663	
1226	Bjerreby sogn	479	5:03.01		Bork, se Nr. el. Sdr. Bork	655	7:06.14
401	" by	479		47242	Bornholm, ø		
	Bjerregrav, se V. el. Ø. Bjerregrav				Bornholms Vestre provsti		1:09
1188	Bjerring sogn	761	9:08.01		" Østre provsti		1:10
12293	Bjerringbro kommune	761	9:08	800	Borre sogn	365	3:12.02
4596	" sogn	761	9:08.02	391	" by	365	
5392	" by	761		735	Borris by	669	
	" Hvorslev-Tjele provsti		9:08		" sogn, se Nr. el. Sdr. Borris		
	Bjert, se Nr. el. Sdr. Bjert	621	6:04	507	Borum sogn	751	8:07.01
1795	Bjolderup sogn	539	6:07.01	326	" by	751	
3670	Bjæverskov sogn	267	3:03.12	2545	Borup sogn	267	3:03.01
1781	" by	267		2438	" "	731	8:13.01
50	Bjørnø, ø	431		1847	" by	267	

Alfabetisk stednavneregister

Folketal 1/7 1976		Kom- mune- kode	Stift: provsti. pastorat	Folketal 1/7 1976		Kom- mune- kode	Stift: provsti. pastorat
9556	Bov kommune	503	6:07	6396	Broby kommune	425	5:09
7753	" sogn	503	6:07.02		" , se Nr., Sdr., V. Broby el. Næsbyhoved Broby		
3755	" , Padborg og Frøslev byer	503		227	" Overdrev by	335	
352	Bovense sogn	449	5:04.01		Broholm sogn (opr. 1/10 1979).. se	485	5:09.12
509	Bovrup by	519			" kirkedistrikt	485	5:09.12
19568	Brabrand sogn	751	8:06.01	472	Bromme sogn	335	3:04.03
1884	Brahetrolleborg sogn	431	5:09.03	4918	Brørsons sogn	101	1:01.03
	Bramdrup sogn, se Nr. Bramdrup ...	621	6:04.04	553	Brørstrup sogn	833	9:09.01
3534	Bramdrupdam by	621		8347	Brovst kommune	803	10:04
11416	Bramming kommune	557	7:03	4520	" sogn	803	10:04.01
5318	" sogn	557	7:03.01		" kirkedistrikt	803	10:04.01
4730	" by	557		2334	" by	803	
6257	Bramsnæs kommune	251	3:01	356	Brudager sogn	435	5:04.04
	Brande provsti		7:09	240	Brundby by	741	
8076	" kommune	653	7:09	482	Bruunshåb by	791	
7089	" sogn	653	7:09.02	1671	Brylle sogn	485	5:09.04
	" kirkedistrikt	653	7:09.02	977	" by	485	
5042	" by	653		7855	Bryndum sogn	561	7:04.01
595	Branderslev sogn	367	4:06.06		" kirkedistrikt	561	7:04.01
285	" by	367		358	" by	561	
687	Branderup sogn	525	7:02.04	1450	Bryrup sogn	749	8:01.09
305	" by	525		1017	" by	749	
	Brandstrup kirkedistrikt	761	9:08.13	8147	Brødstrup kommune	601	8:01
798	Brarup sogn	375	4:01.10	2669	" by	601	
2994	Bred og Vissenbjerg byer	491		601	Brøndekilde sogn	461	5:07.04
300	Bredal by	631		279	" by	461	
	Bredballe sogn	631	6:02.01	5901	Brøndkjær sogn	621	6:04.02
2053	Brede sogn	505	7:01.04	255	Brøndstrup by	527	
3827	Bredebro kommune	505	7:01-02	36525	Brøndby kommune	153	2:05
1396	" by	505		11112	" Strand sogn	153	2:05.01
1668	Bredsten sogn	605	6:02.02	10630	Brøndbyvester sogn	153	2:05.02
938	" by	605		14783	Brøndbyøster sogn	153	2:05.03
637	Bredstrup sogn	607	6:03.06		" kirkedistrikt	153	2:05.03
334	" by	607			Brønderslev provsti		10:11
2470	Bregnet sogn	739	8:08.10	19826	" kommune	805	10:11
1354	Bregninge sogn	301	3:06.02	10875	" sogn	805	10:11.01
199	" "	371	4:03.02	10005	" by	805	
3258	" " (Tåsinge)	479	5:03.02		" , se Ø. Brønderslev ...	805	10:11.14
845	" " (Frø)	493	5:02.01	353	Brøndum sogn	781	9:05.02
	" kirkedistrikt	301	3:06.02		" " , se Store Brøndum ...	843	10:09.11
271	" by	479		844	Brøns sogn	531	7:02.05
316	" "	493		477	" by	531	
2500	Brejning sogn	681	7:06.01	8952	Brønshøj sogn	101	1:05.04
	" kirkedistrikt	681	7:06.01	5703	Brørup kommune	559	7:08
1775	" by	603		3690	" sogn	559	7:08.03
1043	Bremdal by	671			" kirkedistrikt	559	7:08.03
2115	Brenderup sogn	429	5:11.03		" St.by kirkedistrikt	559	7:08.03
1105	" by	429		3409	" by	559	
654	Breum by	783		475	Bråby sogn	313	3:04.13
460	Bringstrup sogn	329	3:04.02	210	Bråskov by	619	
5768	Broager kommune	507	6:08	8597	Buddinge sogn	159	2:03.02
4131	" sogn	507	6:08.03	4585	Buderup sogn	845	10:08.01
2470	" by	507		6073	Budolfi sogn (domsogn)	851	10:06.02
	Broballe by, se Oksbøl	523					

Alfabetisk stedsnavneregister

Folketal 1/7 1976		Kom- mune- kode	Stift: provsti. pastorat	Folketal 1/7 1976		Kom- mune- kode	Stift: provsti. pastorat
628	Buerup sogn	319	3:07.01	573	Dalby sogn	439	5:05.01
2514	Bullerup by	461		2311	" "	621	6:04.12
437	Bur sogn	679	7:07.01	279	" by	225	
230	" by	679		919	" "	385	
2103	Burkal sogn, del af	539	7:01.05	319	" "	439	
171	" " " "	541	7:01.05	1304	" "	851	
409	Bursø sogn	355	4:04.06		" sogn, se Nr. el. Sdr. Dalby		3:03.11
285	Butterup sogn	315	3:05.01		" " , se Store Dalby	613	6:01.05
208	Bybjerg by	315			" by, se Nr. Dalby	267	
1095	Bylderup sogn	539	7:01.06	175	Dalbnyeder sogn	723	8:11.10
	" by, se Bylderup-Bov	539		413	Dalbyover sogn	723	8:11.10
1288	" -Bov, Bylderup og Lendemark byer	539		293	" by	723	
935	Byrum sogn	825	10:13.03	495	Daler sogn	517	7:01.07
498	" by	825		1502	Dall sogn	851	10:07.02
1686	Bække sogn	575	7:08.16	1280	Dallerup sogn	705	8:14.01
968	" by	575		691	Dalmose by	311	
512	Bækmarksbro by	665		14722	Dalum sogn	461	5:07.05
210	Bækskov by	441			Damme by, se Store Damme	365	
1106	Bælum sogn	843	10:09.03	1170	Damsholte sogn	365	3:12.04
645	" by	843		216	" by	365	
269	Bøgeskov by	607		703	Dannemare sogn	381	4:05.02
	Bøget by, se Utterslev	379		447	" by	381	
363	Bøjden by	431		1084	Darum sogn	557	7:03.02
	Bølle sogn, se V. el. Ø. Bølle ...	793	9:09;10		" by, se Store Darum	557	
449	Bølling sogn	669	7:06.02	577	Daugbjerg sogn	763	9:06.01
234	" by	669		1141	Daugård sogn	613	6:01.13
599	Bønnerup Strand by	725		609	" by	613	
1110	Børglum sogn	829	10:11.02	6324	Davids sogn	101	1:02.01
247	" by	829		490	Davinde sogn	461	5:07.02
10392	Børkop kommune	603	6:03	227	" by	461	
2026	" by	603			Debel by, se Nederby	783	
	Børsmose kirkedistrikt	555	7:05.14	561	Dejbjerg sogn	669	7:06.03
724	Bøstrup sogn	487	5:01.01	350	Demstrup by	771	
1339	Bøvling sogn	665	9:04.01	1045	Den Kellerske Institution	603	
640	Bøvlingbjerg by	665		6441	Dianalund kommune	303	3:07
	Bådsbøl by, se Husum	505		2664	" by	303	
86	Bågø sogn, ø	421	5:10.01	995	Diernæs sogn	431	5:09.05
350	Bårdesø og Tørresø byer	471		226	" by	431	
	Båring by, se Asperup	451			Djurs kommune, se Nr. Djurs	725	8:09
751	Bårse sogn	377	3:12.03		Doense by, se Ø. Doense	801	
477	" by	377		202	Dokkedal by	837	
				305	Dollerup sogn, del af	769	9:07.03
				1289	" " " "	791	9:07.03
6075	Christians sogn	101	1:07.02	1304	Dommerby sogn	779	9:06.05
8778	" "	173	2:02.01	681	" by	779	
13511	" "	537	6:08.04	18423	Domsogn (Roskilde)	265	3:02.01
13213	" "	607	6:03.01		Dorf kirkedistrikt	807	10:10.03
14499	" "	751	8:07.02	4231	Dover sogn	737	8:15.04
9410	Christiansfeld kommune	509	6:05		" kirkedistrikt	737	8:15.04
2239	" by	509		11254	Dragsholm kommune	305	3:06
	Christianshede kirkedistrikt	663	9:01.02	261	Dragstrup sogn	773	10:01.02
129	Christiansø - udenfor kommuneind.	411		12298	Dragør kommune	155	1:07
129	" sogn	411	1:10.02	4432	" sogn	155	1:07.03
129	" og Frederiksø, øer ...	411			Drastrup by, nu i Ålborg	851	

Alfabetisk stedsnavneregister

Folketal 1/7 1976		Kom- mune- kode	Stift: provsti. pastorat	Folketal 1/7 1976		Kom- mune- kode	Stift: provsti. pastorat
214	Drejø sogn	479	5:03.03		Ege by, se Strøby Egede	271	
143	" , ø	479		2861	Egen sogn	523	6:08.06
956	Dreslette sogn	437	5:10.03	213	Egens sogn	701	8:08.01
1108	Drigstrup sogn	439	5:05.06	1666	Egense sogn	479	5:03.04
3704	Dronningborg sogn	731	8:13.02	6492	Egeris sogn	779	9:06.02
14713	Dronninglund kommune	807	10:10	1637	Egernsund sogn	507	6:08.07
4889	" sogn	807	10:10.03	1582	" by	507	
	" kirkedistrikt	807	10:10.03		Egesborg sogn, se V. e.l. Ø. Egesb.		3:10;12
2295	" by	807		502	Egeskov by	607	
	Dronningmølle by, se Villingebæk .	213		1718	Eggeslevmagle sogn	331	3:09.03
479	Drøsselbjerg sogn	309	3:07.05	5	Egholm, ø	331	
3490	Dråby sogn	225	2:12.02	59	" "	851	
1733	" "	701	8:08.02	553	Egsmark og Egsmark Strand byer ...	701	
	" kirkedistrikt	225	2:12.02	13393	Egtved kommune	605	6: & 7:
	" "	701	8:08.02	3150	" sogn	605	6:02.03
315	" by	701		1669	" by	605	
	" , se Over Dråby	225		9837	Egvad kommune	655	7:06
	" , se Sdr. Dråby	773	10:01.01	509	" sogn	529	6:07.06
213	Dunkær by	493		4150	" "	655	7:06.04
1188	Durup sogn	777	9:05.03		" kirkedistrikt	655	7:06.04
1106	" "	833	9:09.06	7459	Egå sogn	751	8:07.07
1110	" by	777		634	" by	751	
-	Dybbøl sogn, del af	533		10200	Ejby kommune	429	5:10-11
2452	" " " "	537	6:08.05	1883	" sogn	267	3:03.02
367	" by	537		1566	" "	429	5:11.02
372	Dybe sogn	665	9:04.02	1441	" by	251	
807	Dybvad by	847		1106	" "	267	
	Dyndved by, se Guderup	523		1425	" "	429	
242	Dyreborg by	431		300	Ejdrup sogn	831	10:08.06
8854	Dyssegård sogn	157	2:01.01	324	Ejerslev sogn	773	10:01.11
301	Dølby sogn	779	9:06.04	168	Ejlby sogn	483	5:12.11
267	Døllefjelde sogn	371	4:03.01	1	Ejlinge, ø	423	
...	Døstrup sogn, del af	505	7:02.06	729	Ejlstrup by	461	
939	" " " "	531	7:02.06	1116	Ejsing sogn	683	9:03.02
587	" "	823	8:12.08	275	" by	683	
411	" by	531		2944	Ejstrup sogn	625	8:01.01
276	" "	823			" kirkedistrikt	625	8:01.01
1580	Dåstrup sogn	263	3:03.17	1385	Ejstrupholm by	625	
715	" by	263		622	Elev sogn	751	8:07.04
				493	" by	751	
1195	Èbberup og Sønderby byer	421		4643	Eliaskirkens sogn	101	1:06.03
146	Ebdrup sogn	721	8:10.04	262	Ellested sogn	495	5:08.02
11438	Ebeltoft kommune	701	8:08	5851	Ellevang sogn	751	8:07.03
3732	" sogn	701	8:08.02	776	Ellidshøj sogn	851	10:07.01
3439	" by	701		454	" by	851	
	" -Rosenholm-Rønde provsti .		8:08	5112	Elling sogn	813	10:13.04
	Ege by, se Hald Ege	791			" kirkedistrikt	813	10:13.04
8680	Egebjerg kommune	427	5:03	1195	" by	813	
1435	" sogn	343	3:06.03	557	Ellinge sogn	489	5:05.09
338	" by	343		220	" by	489	
1161	" og Hansted byer	615		568	Elmelunde sogn	365	3:12.08
1165	Egebæk og Hviding byer	571		549	Elsborg sogn	761	9:08.05
13877	Egebæksvang sogn	217	2:10.01	5670	Elsted sogn	751	8:07.04
	Egede sogn, se V. e.l. Ø. Egede ...	385	3:11		" by, se Lystrup	751	

Alfabetisk stednavneregister

Folketal 1/7 1976		Kom- mune- kode	Stift: provsti. pastorat	Folketal 1/7 1976		Kom- mune- kode	Stift: provsti. pastorat
211	Elstrup by	523		358	Falkerslev sogn	391	4:01.02
234	Elsø sogn	773	10.01.08	513	Falling sogn	727	8:03.10
555	Eltang sogn	621	6:04.03	632	Falsled by	431	
237	Em sogn	829	10:11.13	1760	Falslev sogn	719	8:11.01
4887	Emdrup sogn	101	1:04.02		Falster Nørre provsti		4:01
768	Emmerlev sogn	517	7:01.08		" Søndre provsti		4:02
	Emmerske kirkedistrikt	541	7:01.17	44295	" , ø		
249	Endelave sogn, ø	615	8:02.01	247	Fandrup by	809	
579	Endeslev sogn	271	3:11.01	1544	Fanefjord sogn	365	3:12.05
234	Endrup by	557		956	Fangel sogn	461	5:07.13
3	Enehøje, ø	379		388	" by	461	
81	Engbjerg sogn	673	9:04.04	2762	Fanø kommune, ø	563	7:04
171	Engestofte sogn	387	4:03.08	430	Farenløse sogn	329	3:04.08
2230	Engesvang sogn	663	9:01.03		Farre kirkedistrikt	611	7:09.04
1216	" by	663		635	" by	611	
9324	Enghave sogn	101	1:06.04	238	" "	711	
218	Englerup by	251		1069	Farstrup sogn	831	10:08.02
1008	Engum sogn	631	6:02.04	322	" by	831	
315	Enslev sogn	707	8:09.05	7948	Farsø kommune	809	9:10
338	" "	723	8:11.02	3608	" sogn	809	9:10.09
202	" by	723		2638	" by	809	
2176	Ensted sogn	545	6:07.03	15462	Farum kommune	207	2:08
61	Enø, ø	373		15462	" sogn	207	2:08.02
835	Errindlev sogn	355	4:04.03	854	Farup sogn	571	7:03.03
370	" by	355		5	Farø, ø	365	
6274	Erritsø sogn	607	6:03.02	998	Faster sogn	669	7:06.15
4530	" og Sandal byer	607			Fasterholt kirkedistrikt	657	9:02.01
778	Erslev sogn	773	10:01.13	431	" by	657	
417	" by	773		95	Fausning sogn, del af	735	8:10.01
79252	Esbjerg kommune	561	7:04	589	" " " "	747	8:10.01
69688	" by	561			Favrholt kirkedistrikt	663	9:01.09
2338	Esbønderup sogn	213	2:11.02	789	Fejøl sogn	379	4:06.02
	" kirkedistrikt	213	2:11.02	768	" , ø	379	
731	" by	213		803	Feldballe sogn	739	8:08.03
262	Eskebjerg by	301		288	" by	739	
1128	Eskilstrup sogn	345	3:05.10		Feldborg kirkedistrikt	671	9:03.03
1402	" "	375	4:01.11		" , se Over Feldborg	651	9:01.07
1021	" by	375			Felding, se Nr. el. Sdr. Felding .		
	" " , se Kirke Eskilstrup	345		1581	Feldingbjerg sogn	763	9:06.06
3	Eskilsø, ø	229		8	Felsted sogn, del af	513	6:07.04
891	Espe sogn	473	5:08.01	2274	" " " "	519	6:07.04
486	" by	473		690	" by	519	
317	Esrup by	213		337	Femø sogn, ø	379	4:06.03
2165	Essenbæk sogn	747	8:10.08	3267	Fensmark sogn	357	3:10.03
280	Estruplund sogn	735	8:10.03	2890	" by	357	
687	Estvad sogn	779	9:06.03	225	Ferring sogn	665	9:04.11
1090	Everdrup sogn	353	3:10.02	850	Ferritslev by	497	
238	" by	353		960	Ferslev sogn	229	2:12.07
				560	" "	851	10:07.02
617	Fabjerg sogn	665	9:04.03	201	" by	229	
10503	Fakse kommune	351	3:11	231	" "	851	
4074	" sogn	351	3:11.02	12162	Filips sogn	101	1:07.04
2954	" by	351		1007	Filskov sogn	565	7:08.04
1919	" Ladeplads by	351		519	" by	565	

Alfabetisk stednavneregister

Folketal 1/7 1976		Kom- mune- kode	Stift: provsti. pastorat	Folketal 1/7 1976		Kom- mune- kode	Stift: provsti. pastorat
3631	Finderup sogn	319	3:07.02	1535	Forlev og Vemmelev byer	325	
16	" " , del af	769	9:07.03	451	Fovlum sogn	809	9:10.10
339	" " " "	791	9:07.03	459	Fovsing sogn	671	9:03.18
	" kirkedistrikt	669	7:06.05	2430	Framlev sogn	751	8:06.03
1139	Fiskbæk sogn	791	9:07.10		" by, se Harlev	751	
954	Fiskophuse og Rantzausminde byer .	479		2055	Fraugde sogn	461	5:07.06
393	Fjaltring sogn	665	9:04.02	809	" by	461	
252	Fjelde sogn	387	4:03.05	2479	Fredens sogn	101	1:01.04
402	Fjellerad by	851		14369	" "	461	5:06.03
700	Fjellerup sogn	725	8:09.02	6300	" "	657	9:02.03
442	" by	725		7435	" "	751	8:05.03
.	" " , del af	477			" kirkedistrikt	479	5:03.14
.	" " " "	495			Fredensborg provsti		2:09
963	Fjelsted sogn	429	5:11.04	16059	" -Humlebæk kommune	208	2:09
352	" by	429		5850	" og Asminderød byer ...	208	
	Fjilstervang kirkedistrikt	681	7:06.19		Fredericia provsti		6:03
346	" by	681		45321	" kommune	607	6:03
1041	Fjelstrup sogn, del af	509	6:05.02	31031	" by	607	
280	" " " "	515	6:05.02	3278	Frederiks sogn	101	1:02.02
621	" by	509		2585	" "	769	9:01.04
620	Fjelsø sogn	793	9:09.02	1272	" by	769	
217	" by	793			Frederiksberg provsti		1:08
7631	Fjends kommune	763	9:06	92239	" kommune	147	1:08
869	Fjenneslev sogn	335	3:04.11	15551	" sogn	147	1:08.02
670	" by	335			" kirkedistrikt	147	1:08.02
8159	Fjerritslev kommune	811	10:04		" Slotskirke distrikt,	147	1:08.02
	" kirkedistrikt	811	10:04.06	2716	" by	335	
2552	" by	811		7411	Frederiksborg Slotsogn	219	2:08.03
571	Flade sogn	773	10:01.03		Frederikshavn provsti		10:13
774	" "	813	10:13.05	34791	" kommune	813	10:10;13
334	" by	773		6086	" sogn	813	10:13.06
6275	Fladså kommune	353	3:10	25316	" by	813	
619	Flakkebjerg sogn	311	3:09.08	7620	Frederiksholm sogn	101	1:06.05
339	" by	311			Frederikssund provsti		2:12
718	Flauenskjold by	807		14632	" kommune	209	2:12
372	Flejsborg sogn	809	9:10.12	9075	" sogn	209	2:12.01
1243	Flemløse sogn	433	5:10.04	12592	" by	209	
680	" og Voldtofte byer	433			Frederiksværk provsti		2:11
241	Flemming by	627		16807	" kommune	211	2:11
358	Flinterup sogn	337	3:07.07	5236	" sogn	211	2:11.03
8799	Flintholm sogn	147	1:08.01	11288	" by	211	
712	Fly sogn	763	9:06.09		Frederiksværk, ø, se Christiansø	411	
	" kirkedistrikt	763	9:06.09	262	Freerslev sogn	313	3:04.05
244	" by	763		1857	Frejlev sogn	851	10:07.08
879	Flynder sogn	665	9:04.01	256	" by	371	
1079	Flødstrup sogn	489	5:05.02	1380	" "	851	
4390	Fløng sogn	169	2:06.01	244	Frifelt by	531	
841	Fodby sogn	373	3:10.04		Frijsenborg provsti		8:14
206	Fodslette sogn	481	5:01.10	7725	Frihavns sogn	101	1:02.03
1345	Folby sogn	713	8:14.13		Frue sogn, se Vor Frue	265	
707	" by	713		1615	Fruering sogn	745	8:03.01
1082	Folding sogn	559	7:08.13	243	" by	745	
497	Fole sogn	511	7:02.18	77	Frydendal sogn	341	3:05.09
259	" by	511		365	Frær sogn	843	10:09.10

Alfabetisk stedsnavneregister

Folketal 1/7 1976		Kom- mune- kode	Stift: provsti. pastorat	Folketal 1/7 1976		Kom- mune- kode	Stift: provsti. pastorat
1693	Frølunde og Svenstrup byer	325		509	Gadbjerg by	611	
1488	Frørup sogn	495	5:04.02		Gadevang kirkedistrikt	219	2:08.07
315	" "	509	6:05.10	952	" by	219	
	" kirkedistrikt	495	5:04.02	1997	Gadstrup sogn	263	3:03.03
397	" by	495		1750	" by	263	
374	Frøslev sogn	389	3:11.08	7532	Galten kommune	703	8:15
540	" "	773	10:01.04	3116	" sogn	703	8:15.16
295	" by	773			" " , se Nr. Galten	709	8:13.03
	" , se Bov	503		2947	" by	703	
551	Frøstrup by	765		232	" "	709	
6122	Fuglebjerg kommune	307	3:09	563	Galtrup sogn	773	10:01.05
1578	" sogn	307	3:09.04	522	Gamborg sogn	445	5:11.07
1445	" by	307		6415	Gammel Haderslev sogn	515	6:06.01
	Fuglede, se Store el. Lille Fugl..	317	3:07.15	4427	" Holte sogn	181	2:02.02
301	Fuglsbølle sogn	475	5:01.05	608	" Kalvehave og Viemose byer .	361	
772	Fuglse sogn	355	4:04.04	1285	" Rye sogn	737	8:15.05
197	Fuglslev sogn	701	8:08.11	674	" " by	737	
2003	Funder sogn	743	8:15.07	644	" Snoghøj by	607	
380	" Kirkeby by	743		245	Gammelsogn sogn	659	7:07.05
1189	Fur sogn, ø	783	9:05.04	222	Gammelstrup sogn	763	9:06.07
1207	Furreby sogn	829	10:11.03	959	Gammel Tommerup by	485	
	" kirkedistrikt	829	10:11.03	3516	" Ølstykke by	237	
412450	Fyn, ø			1107	Gamtofte sogn	421	5:10.05
607	Fynshav by	501		1038	Gandrup by	817	
810	Fyrendal sogn	307	3:09.10	381	Gangsted sogn	609	8:02.02
5	Fønø, ø	445		3166	Garløse sogn	235	2:12.09
233	Følle by	739		2545	" by	235	
1038	Føllenslev sogn	301	3:06.04	3035	Garnisons sogn	101	1:02.04
426	" by	301		1043	Gassum sogn	729	8:12.06
306	Føns sogn	451	5:11.05	432	" by	729	
874	Førslev sogn	307	3:09.10	6213	Gauerslund sogn	603	6:03.03
218	" by	313		30	Gavnø, ø	373	
	" , se Øde Førslev	313	3:04.17	1595	Gedesby sogn	395	4:02.03
1398	Føvling sogn	569	7:08.05		" kirkedistrikt	395	4:02.03
618	" "	601	8:01.05		" by	395	
	" kirkedistrikt	569	7:08.05		Gedser kirkedistrikt	395	4:02.03
	Fåborg provsti		5:09	1153	" by	395	
17571	" kommune	431	5:08-09	1268	Gedsted sogn	793	9:09.02
4847	" sogn	431	5:09.05	1043	" by	793	
2392	" "	567	7:04.02	9065	Gedved kommune	609	8:01-02
	" kirkedistrikt	567	7:04.02	926	" by	609	
6717	" by	431			Gellerup sogn	751	8:06.02
259	" "	567		2424	Gelsted sogn	429	5:11.06
321	Fårdrup sogn	311	3:09.08	748	" by	393	
3321	Fårevejle sogn	305	3:06.05	1501	" og Lunghøj byer	429	
664	" by	305			Genner kirkedistrikt	529	6:07.16
1526	" St.by	305		536	" by	529	
282	Fårhus by	503			Gentofte provsti		2:01
1034	Fårup sogn	729	8:12.01	69394	" kommune	157	2:01
727	" "	751	8:07.05	5232	" sogn	157	2:01.02
841	" by	729		118	Gerding sogn	843	10:09.04
869	Fårvang by	705		1407	Gerlev sogn	225	2:12.02
				292	" "	311	3:09.11
1235	Gadbjerg sogn	611	7:09.03	495	" by	225	

Alfabetisk stedsnavneregister

Folketal 1/7 1976		Kom- mune- kode	Stift: provsti. pastorat	Folketal 1/7 1976		Kom- mune- kode	Stift: provsti. pastorat
453	Gerning sogn	767	9:08.04	2642	Glamsbjerg og Kæng byer	433	
389	Gershøj sogn	251	3:01.09	566	Glejbjerg by	569	
443	" by	251		765	Glenstrup sogn	823	8:12.02
	Gesing sogn (opr. 1/10 1979) .. se	561	7:04.01	1109	Glesborg sogn	725	8:09.02
	" kirkedistrikt	561	7:04.01	368	" by	725	
501	Gestalev sogn	473	5:08.04	1007	Glim sogn	261	3:01.07
1466	Gesten sogn	575	7:08.06	471	Gloslunde sogn	381	4:05.02
774	" by	575			Glostrup provsti		2:05
2506	Getsemane sogn	101	1:06.06	20235	" kommune	161	2:05
299	Gettrup sogn	785	10:02.03	20235	" sogn	161	2:05.04
214	" by	785		1497	Glud sogn	619	6:01.03
1709	Gevninge sogn	261	3:01.01	578	" by	619	
1360	" by	261			Gludsted kirkedistrikt	625	8:01.01
	Gevnø by, se Lyderslev	389		232	" by	625	
945	Gierslev sogn	319	3:07.03	1623	Glumsø sogn	393	3:10.05
3611	Gilleleje sogn	213	2:11.04	1188	" by	393	
3271	" by	213		1320	Glyngøre sogn	777	9:05.05
1251	Gimlinge sogn	311	3:09.05	1250	" by	777	
396	Gimming sogn	731	8:13.02	63	Glænø, ø	331	
215	" by	731		196	Godsted sogn	371	4:03.09
2277	Gimsing sogn	671	9:03.15	9346	Godthåb sogn	147	1:08.03
687	Ginnerup sogn	725	8:09.09		" " (opr. 1/12 1978) .. se	851	10:07.10
2201	Gislev sogn	477	5:08.02		" kirkedistrikt	851	10:07.10
1158	" by	477		1194	" by	851	
1120	Gislinge sogn	339	3:05.02	536	Gosmer sogn	727	8:03.02
863	" by	339		5092	Gram kommune	511	7:02
423	Gislum sogn	861	9:10:01	3515	" sogn	511	7:02.07
1886	Gistrup by	851		2262	" by	511	
13102	Give kommune	611	7:09	1529	Grandløse sogn	315	3:05.13
4736	" sogn	611	7:09.04	473	Granslev sogn	717	8:14.05
	" kirkedistrikt	611	7:09.04	396	Grarup sogn	515	6:06.03
2991	" by	611			Grathe kirkedistrikt	771	9:01.13
252	Giver sogn	861	9:10.08	315	Grauballe by	705	
1179	Givskud sogn	611	7:09.05	931	Gravens og Ågård byer	605	
660	" by	611		425	Gravlev sogn	845	10:08.01
5982	Gjellerup sogn	657	9:02.04	902	Gredstedbro by	571	
1536	" Kirkeby by	657		1032	Grejs sogn	627	6:01.04
1035	Gjerlev sogn	723	8:11.02	574	" by	627	
635	" by	723		4014	Grene sogn	551	7:08.07
6808	Gjern kommune	705	8:14	1220	Grensten sogn	717	8:14.15
1161	" sogn	705	8:14.02	18217	Grenå kommune	707	8:09
1068	" by	705		12309	" sogn	707	8:09.04
702	Gjerrild sogn	725	8:09.03	13033	" by	707	
481	" by	725			" -Nr. Djurs provsti		8:09
768	Gjesing sogn	735	8:10.02	35261	Greve kommune	253	3:03
423	" by	735		9673	" sogn	253	3:03.04
244	Gjessø by	749		591	" by	253	
1140	Gjøl sogn	849	10:05.02		" Strand by, se Hundinge	253	
837	" by	849		2079	Grevinge sogn	305	3:06.06
68088	Gladsakse kommune	159	2:03	494	" by	305	
9304	" sogn	159	2:03.03	1293	Grimstrup sogn	567	7:04.03
	" -Herlev provsti		2:03		" kirkedistrikt	567	7:04.03
5750	Glamsbjerg kommune	433	5:10	291	" by	567	
	" kirkedistrikt	433	5:10.08	1287	Grinderslev sogn	783	9:05.06

Alfabetisk stednavneregister

Folketal 1/7 1976		Kom- mune- kode	Stift: provsti. pastorat	Folketal 1/7 1976		Kom- mune- kode	Stift: provsti. pastorat
467	Grindløse sogn	423	5:12.02	847	Gullestrup by	657	
16593	Grindsted kommune	565	7:06:08	336	Gullev sogn	761	9:08.07
9718	" sogn	565	7:08.08	435	Gunderslev sogn	307	3:09.06
	" kirkedistrikt	565	7:08.08	478	Gundersted sogn	861	9:10.11
8066	" by	565		1881	Gunderup sogn	851	10:07.03
675	" "	851		763	Gundslev sogn	375	4:01.09
240	Grove sogn	651	9:01.05	9448	Gundsø kommune	255	3:01
2225	Grundfør sogn	713	8:14.03	2065	Gundsømagle sogn	255	3:01.04
418	" by	713		1761	" by	255	
6678	Grundtvigs sogn	561	7:04.04	310	Gurre by	217	
170	Grurup sogn	785	10:02.01		" kirkedistrikt	217	2:10.08
334	Grynderup sogn	833	9:09.08	160	Gurreby sogn	359	4:05.06
957	Grødstrup sogn	601	8:01.02	1035	Gylling sogn	727	8:03.03
502	Grønge by	369		529	" by	727	
401	Grøse sogn	209	2:12.03	641	Gyrstinge sogn	329	3:04.02
200	" by	209		209	" by	329	
316	Grøshave sogn	381	4:05.02	853	Gørsum sogn	813	10:13.05
3597	Grøsted sogn	213	2:11.05	622	" by	813	
2338	" by	213		2513	Gødvad sogn	743	8:15.06
13426	" -Gilleleje kommune	213	2:11		" Bakke by, nu i Silkeborg ..	743	
404	Grønbjerg by	681		2480	Gørding sogn, del af	557	7:03.04
2141	Grønbæk sogn	771	9:01.06	61	" " " "	569	7:03.04
8382	Grøndals sogn	101	1:05.05	188	" "	679	7:07.01
7965	Grøndalslund sogn	175	2:04.02	1440	" by	557	
1117	Grønholt sogn	208	2:09.01	5663	Gørlev kommune	309	3:07
235	Grønhøj by	769		2274	" sogn	309	3:07.04
391	Grønnemose by	499		1785	" by	309	
244	Grønning sogn	783	9:05.06	1094	Gørlose sogn	231	2:11.12
6743	Gråsten kommune	513	6:07	834	" by	231	
	" kirkedistrikt	513	6:07.05	1143	Gørslev sogn	267	3:03.15
3223	" by	513		216	" by	267	
3368	" -Adsbøl sogn, del af	513	6:07.05	726	Gøttrup sogn	811	10:04.04
123	" " " " " "	533	6:07.05	248	" by	811	
1577	Gudbjerg sogn	435	5:04.03		Gåbense by	375	
504	" by	435		1863	Gårslev sogn	603	6:03.04
2082	Guderup, Dyndved og Sjellerup byer	523		850	" by	603	
828	Gudhjem sogn	401	1:10.07		Gåser kirkedistrikt	817	10:10.13
861	" by	401					
6460	Gudme kommune	435	5:04	568	Hadbjerg sogn	709	8:13.15
1000	" sogn	435	5:04.04	404	" by	709	
512	" by	435			Haderslev domprovsti	515	6:06
116	Gudum sogn	333	3:08.08	30213	" kommune	515	6:05-06
1123	" "	665	9:04.03	19861	" by	515	
1179	" "	837	10:08.03		" sogn, se Gammel Hadersl.	515	6:06.01
	" kirkedistrikt	837	10:08.03	13625	" Vor Frue sogn (domsogn).	515	6:06.02
320	" by	665		1951	Haderup sogn	651	9:01.07
	Gudumholm kirkedistrikt	837	10:08.03		" kirkedistrikt	651	9:01.07
577	" by	837		497	" by	651	
15365	Guldager sogn	561	7:04.05	9802	Hadsten kommune	709	8:13
	" kirkedistrikt	561	7:04.05	3523	" sogn	709	8:13.03
474	" by	561		4862	" by	709	
244	Guldbjerg sogn	423	5:12.10		" sogn, se Over og Neder H.	709	8:13.03
113	Guldborg by, del af	375			Hadsund provsti		10:09
370	" " " "	387		9647	" kommune	815	8: & 10:

Alfabetisk stedsnavneregister

Folketal 1/7 1976		Kom- mune- kode	Stift: provsti. pastorat	Folketal 1/7 1976		Kom- mune- kode	Stift: provsti. pastorat
4133	Hadsund sogn	815	10:09.05		Hanning kirkedistrikt	669	7:06.05
4007	" by	815		6658	Hans Egede sogn	101	1:02.05
	" " , se Sdr. Hadsund	815		8741	" " "	851	10:06.03
1039	Hagedsted sogn	315	3:05.02	3280	Hans Tausens sogn	461	5:06.04
230	" by	315		1646	Hansted sogn	615	8:02.06
750	Hald sogn	723	8:11.03	2331	" "	765	10:04.08
389	" by	723			" by, se Egebjerg	615	
466	" "	779		5495	Hanstholm kommune	765	10:03-04
228	Haldagerlille sogn	307	3:09.04	2339	" by	765	
400	Haldbjerg by	813		5322	Haralds sogn	159	2:03.04
785	Hald Ege by	791		1037	Haraldsted sogn	329	3:04.04
250	Haldrup by	615		2234	Harboør sogn	673	9:04.04
223	Hald Tostrup by	823		1684	" by	673	
2321	Haldum sogn	713	8:14.03		Hareskov kirkedistrikt	189	2:07.06
540	Halk sogn	515	6:06.03		Harken by	821	
273	Hallenslev sogn	319	3:07.17	924	Harlev sogn	751	8:06.03
952	Halling sogn	727	8:03.02	2365	" og Framlev byer	751	
260	" "	733	8:08.08	985	Harndrup sogn	429	5:11.04
908	Hallund sogn	805	10:11.14	661	" by	429	
421	" by	805		480	Harre sogn	777	9:05.07
1	Halmø, ø	443		480	" by	777	
	Halne by, se Nr. Halne	849		1041	Harridslev sogn	723	8:11.04
9322	Hals kommune	817	10:10	716	" by	723	
3120	" sogn	817	10:10.04	218	Harring sogn	787	10:03.01
720	" "	825	10:13.03	265	Harritslev sogn	829	10:11.11
	" kirkedistrikt	817	10:10.04	2210	Harte sogn, del af	621	6:04.04
	" vestlige kirkedistrikt	825	10:13.03	-	" " " "	623	
1838	" by	817		5902	Hashøj kommune	311	3:09
8246	Halsskov sogn	325	3:08.01	6736	Hasle kommune	403	1:09
865	Halsted sogn	359	4:05.03	1563	" sogn	403	1:09.02
717	Halvrimmen by	803		6288	" "	751	8:06.04
9181	Hammel kommune	711	8:14	1695	" by	403	
4408	" sogn	711	8:14.04	12653	Haslev kommune	313	3:
4085	" by	711		8918	" sogn	313	3:04.05
1506	Hammelev sogn	543	6:05.03	8631	" by	313	
343	" "	707	8:09.05	1304	Haslund sogn	731	8:13.04
771	" by	543		641	" by	731	
1233	Hammer sogn	353	3:10.06		Hasmark kirkedistrikt	471	5:12.06
159	" "	627	6:01.11	1062	Hasselager by	751	
5396	" "	851	10:05.03	259	Hasselø Plantage by	369	
	Hammersholt by, se Ny Hammersholt.	219		8467	Hasseris sogn	851	10:06.04
872	Hammershøj sogn	789	9:08.14	289	Hassing sogn	785	10:02.11
683	" by	789			" , se V. el. Ø. Hassing	817	10:10.13
	" " , se Østerby	803		228	Hatting sogn, del af	613	8:02.03
3178	Hammerum by	657		1643	" " " "	615	8:02.03
	Hampen kirkedistrikt	625	8:01.04	1180	" by	615	
355	" by	625		380	Haurum sogn	711	8:14.05
425	Handbjerg sogn	683	9:03.12	696	Havbro sogn	861	9:10.14
326	Handest by	823		341	" by	861	
	Handrup kirkedistrikt	701	8:08.02	2444	Havdrup sogn	269	3:03.05
260	Hanehoved by	211		2187	" by	269	
	Hanherred provsti		10:04	756	Haverslev sogn	811	10:04.02
8187	Hannerup sogn	607	6:03.05	787	" "	833	9:09.03
967	Hanning sogn	669	7:06.05	529	" by	833	

Alfabetisk stedsnavneregister

Folketal 1/7 1976		Kom- mune- kode	Stift: provsti. pastorat	Folketal 1/7 1976		Kom- mune- kode	Stift: provsti. pastorat
4554	Havnbjerg sogn	523	6:08.08	15732	Helsingør kommune	215	2:11
4199	Havnbjerg, Lavensby, Langesø og Lunden byer	523		5972	" sogn	215	2:11.06
790	Havndal by	719		1667	" "	309	3:07.05
217	Havneby by	531			" kirkedistrikt	309	3:07.05
	" " , se Odden Havneby	343		5270	" by	215	
875	Havnelev sogn	389	3:11.07		" " , se Kirke Helsingør	309	
453	Havnstrup sogn	657	9:02.14		Helsingør domprovsti		2:10
201	" by	657		56196	" kommune	217	2:10
306	Havnsø by	301		34	" by, del af	208	
624	Havrebjerg sogn	333	3:08.02	44943	" " "	217	
400	" by	333			Helsted by, nu i Randers	731	
	Havrvig kirkedistrikt	659	7:07.03	301	Helstrup sogn	717	8:14.15
	Heddinge, se Lille el. Store Heddinge	389	3:11	230	" by	717	
5885	Hedeager sogn	657	9:02.05	522	Heltborg sogn	785	10:02.11
6041	Hedehusene sogn	169	2:06.01	396	Hem sogn	719	8:11.05
2035	Hedelund og Stige byer	461		716	" "	779	9:06.04
384	Heden sogn	473	5:08.08	574	" by	779	
247	" by	473		806	Hemmed sogn	725	8:09.03
	Hedensted provsti		6:01	397	Hemmeshøj sogn	325	3:08.10
12839	" kommune	613	6: & 8:	666	Hemmet sogn	655	7:06.06
4009	" sogn	613	6:01.05	348	" by	655	
3244	" by	613		7363	Hendriksholm sogn	175	2:04.03
958	Hee sogn	667	7:07.02	938	Henne sogn	553	7:05.03
407	" by	667		709	Herborg sogn	681	7:06.11
864	Hejls sogn	509	6:05.04		" by, se V. Herborg	681	
428	" by	509		6787	Herfølge sogn	259	3:03.06
208	Hejninge sogn	333	3:08.07	1980	" by	259	
2276	Hejnsvig sogn	565	7:08.09	26437	Herlev kommune	163	2:03
	" kirkedistrikt	565	7:08.09	5575	" sogn	163	2:03.05
888	" by	565			" , se Nr. Herlev	219	2:08.08
293	Hejsager by	515		2631	Herlufmagle sogn	393	3:10.07
203	Helberskov by	815		1060	" by	393	
588	Heldum sogn	665	9:04.06	10467	Herlufsholm sogn	373	3:10.08
408	Helgenæs sogn	701	8:08.12	229	" Kostskole	373	
8106	Helle kommune	567	7:04	31263	Herning provsti		9:02
4103	Hellebæk sogn	217	2:10.02	55053	" kommune	657	9:02
3595	" by	217		7973	" sogn	657	9:02.06
6666	Hellerup sogn	157	2:01.03	31263	" by	657	
250	" "	473	5:08.03	248	Herredskirke sogn	379	4:06.09
5726	Helleruplund sogn	157	2:01.04	1028	Herrested sogn	495	5:08.03
1149	Hellested sogn	389	3:11.11	226	Herrestrup by	305	
448	" by	389		455	Herringe sogn	473	5:08.04
1027	Hellevad sogn	529	6:07.06	334	Herringlese by	255	
1583	" "	807	10:10.05	678	Herritslev sogn	371	4:03.01
523	" by	529		258	" by	371	
5115	Helligkors sogn	101	1:01.05		Herrup kirkedistrikt	683	9:03.14
252	Helligsø sogn	785	10:02.03	239	" by	683	
4008	Helligånds sogn	101	1:01.06	451	Herskind by	703	
5633	" "	751	8:07.06	584	Herslev sogn	261	3:01.01
439	Hellum sogn	805	10:11.06	800	" "	607	6:03.06
215	" by	805		215	" by	261	
320	Helnæs sogn	421	5:10.03	403	Hersom sogn	775	9:09.04
				25580	Herstedvester sogn	165	2:05.05
				5291	Herstedøster sogn	165	2:05.05

Alfabetisk stedsnavneregister

Folketal 1/7 1976		Kom- mune- kode	Stift: provsti. pastorat	Folketal 1/7 1976		Kom- mune- kode	Stift: provsti. pastorat
1533	Hesselager sogn	435	5:04.05	1165	Hjortshøj by	751	
774	" by	435		24	Hjortø, ø	479	
-	Hesselø, ø	221			Hjulby kirke-distrikt	449	5:04.07
	Hestehave by, se Ryslinge	477		449	" by	449	
1068	Hillerslev sogn	473	5:08.05		Hjørring provsti		10:12
1140	" "	787	10:03.02	33960	" kommune	821	10:12
241	" by	473		15052	" sogn	821	10:12.04
406	" "	787		22835	" by	821	
	Hillerød provsti		2:08	187	Ho sogn	555	7:05.05
31673	" kommune	219	2:08	13700	Hobro kommune	823	8:12
4210	" sogn	219	2:08.04	8395	" sogn	823	8:12.03
24404	" by	219		8785	" by	823	
658	Hillested sogn	363	4:04.05		" -Purhus provsti		8:12
356	" by	363		442	Hodde sogn	577	7:05.04
331	Himlingøje sogn	271	3:11.01	689	Hodsager sogn	651	9:01.01
5295	Himmelev sogn	265	3:02.02	262	" by	651	
178	Hindborg sogn	779	9:06.04	257	Hoed sogn	707	8:09.10
749	Hinge sogn	771	9:01.08		" by, se Balle og Hoed byer		
8153	Hinnerup kommune	713	8:14		Hogager kirke-distrikt	661	9:03.01
3241	" by	713		243	Hokkerup by	503	
9	Hirsholm, ø	813			Holbæk provsti		3:05
9	Hirsholmene sogn	813	10:13.06	28216	" kommune	315	3:05
14394	Hirtshals kommune	819	10:12	490	" sogn	735	8:10.03
6899	" sogn	819	10:12.03	19881	" by	315	
6838	" by	819		246	" "	735	
888	Hjadstrup sogn	471	5:12.05	1803	Holbøl sogn	503	6:07.08
2685	Hjallerup sogn	807	10:10.06	362	" by	503	
2333	" by	807		4781	Holeby kommune	355	4:04
	Hjallese provsti		5:07	1789	" sogn	355	4:04.06
215	Hjardemål sogn	765	10:04.03	1859	" by	355	
	" kirke-distrikt	765	10:04.03	205	Holevad sogn	421	5:10.02
	" Klit kirke-distrikt	765	10:04.03	460	Holm by	523	
102	Hjarnø sogn, ø	619	6:01.03	8412	Holme sogn	751	8:05.04
503	Hjarup sogn	629	6:04.08	5583	Holmegård kommune	357	3:10
340	" by	629		266	" Fabriksby	357	
707	Hjembæk sogn, del af	339	3:05.03		Holmens provsti	101	1:02
196	" " " "	341	3:05.03	3221	" sogn	101	1:02.06
.	" by	339		838	Holme Olstrup sogn	357	3:10.17
483	Hjerk sogn	777	9:05.07	506	" " by	357	
1576	Hjerm sogn	671	9:03.03	4734	Holmsland kommune	659	7:07
	" kirke-distrikt	671	9:03.03	3409	" Klit sogn	659	7:07.03
813	" by	671		521	Holmstrup sogn	341	3:05.04
342	Hjermind sogn	761	9:08.03	230	" by	461	
	Hjermitslev, se V. el. Ø.				Holstebro provsti		9:03
	Hjermitslev		10:11	35589	" kommune	661	9:03
316	Hjerndrup sogn	509	6:05.11	13152	" sogn	661	9:03.04
139	Hjerpsted sogn	517	7:01.08	27251	" by	661	
332	Hjerting sogn	527	7:02.09	6658	Holsted kommune	569	7:03;08
1852	Hjordkær sogn	529	6:07.07	3315	" sogn	569	7:08.10
1298	" by	529			" kirke-distrikt	569	7:08.10
488	Hjortdal sogn	811	10:04.06		" St.by kirke-distrikt	569	7:08.10
393	Hjorthede sogn	761	9:08.03	1462	" by	569	
360	Hjortlund sogn	571	7:03.05	1164	" St.by	569	
1536	Hjortshøj sogn	751	8:07.07	742	Holsteinborg sogn	331	3:09.07

Alfabetisk stedsnavneregister

Folketal 1/7 1976	Kom- mune- kode	Stift: provsti. pastorat	Folketal 1/7 1976	Kom- mune- kode	Stift: provsti. pastorat
1203	Hvidbjerg by	675			Høje Tåstrup provsti
367	" Vesten Å sogn	785 10:02.06	41148	" " kommune	169 2:06
5208	Hvidebæk kommune	317 3:07	2574	" " sogn	169 2:06.02
	Hvide Sande kirke-distrikt	659 7:07.03	4995	Højreby kommune	359 4:05
2810	" " by	659	1080	Højrup sogn, del af	511 7:02.08
921	Hviding sogn	571 7:03.06	-	" " " "	525
	" by, se Egebæk	571		" " , se Nr. el. Sdr. Højrup	5:08.12
50845	Hvidovre kommune	167 2:04	1710	Højslev sogn	779 9:06.05
9801	" sogn	167 2:04.04	279	" Kirkeby by	779
740	Hvilsager sogn	733 8:08.05	1835	" St.by	779
403	Hvilsom sogn	793 9:09.05	1103	Højst sogn	521 7:01.11
205	" by	793		" by, se Ø. Højst	521
24	Hvilsted sogn, del af	727 8:05.01	472	Høm sogn	329 3:04.15
450	" " " "	751 8:05.01	267	" by	329
1792	Hvirring sogn	627 6:01.06	7326	Høng kommune	319 3:07
695	Hvornum sogn	823 8:12.07	2784	" by	319
474	" by	823	883	Hørby sogn	315 3:05.17
6422	Hvorslev kommune	767 8: & 9:	1116	" "	823 8:12.08
1634	" sogn	767 9:08.04	75	" " , del af	839 10:10.07
225	" by	767	1380	" " " "	847 10:10.07
5803	Hvørup sogn	851 10:05.04	369	" by	315
293	Hygum sogn	665 9:04.05	239	" "	823
	" , se Sdr. Hygum	527 7:02.18	537	" "	847
825	Hylke sogn	745 8:03.06	1255	Hørdum sogn	785 10:02.07
355	" by	745	420	" by	785
151	Hyllebjerg sogn	809 9:10.05	788	Hørmested sogn	839 10:13.07
2377	Hylleholt sogn	351 3:11.03	6387	Hørning kommune	715 8:15
-	Hyllekrog, Ø	355	4217	" sogn	715 8:15.03
436	Hyllested sogn	311 3:09.07	572	" "	747 8:10.11
401	" "	701 8:08.06	4003	" by	715
277	" by	701	244	" "	747
1370	Hyllinge sogn	251 3:01.03	20358	Hørsholm kommune	223 2:08-09
829	" "	373 3:10.10	14246	" sogn	223 2:09.05
463	" by	373	121	Hørsted sogn	787 10:03.06
	" " , se Kirke Hyllinge ...	251	2727	Hørup sogn	535 6:08.09
10060	Hyltebjerg sogn	101 1:05.08	3952	" "	771 9:01.11
	Hæsinge, se V. el. Ø. Hæsinge ...	5:08.09		" by, se Kirke Hørup ...	535
364	Hæstrup sogn	821 10:12.13	1822	Høruphav by	535
718	Højbjerg sogn	761 9:08.05	2103	Hørve sogn	305 3:06.12
292	Høgild by	657	1524	" og Vejleby byer	305
3233	Højby sogn	343 3:06.07	372	Høve sogn	311 3:09.08
2524	" "	461 5:07.02	4948	Hårby kommune	437 5:09-10
	" kirke-distrikt	343 3:06.07	3094	" sogn	437 5:10.06
998	" by	343	2050	" by	437
2882	" , Højby Nordmark og Lindvedparken byer	461	1966	Hårlev sogn, del af	271 3:11.04
23126	Højdevangs sogn	101 1:07.05	83	" " " "	351 3:11.04
5126	Højelse sogn	259 3:03.07	1617	" by	271
1213	Højen sogn	631 6:02.08	796	Hørslev sogn	307 3:09.09
	" by, se Ny Højen	631	1563	" "	483 5:12.03
3092	Højer kommune	517 7:01		" kirke-distrikt	483 5:12.03
1690	" sogn	517 7:01.10	372	" by	483
1375	" by	517	441	Hårup by	751
245	Højerup sogn	389 3:11.07	662	Håstrup sogn	431 5:09.07

Alfabetisk stedsnavneregister

Folketal 1/7. 1976		Kom- mune- kode	Stift: provsti. pastorat	Folketal 1/7 1976		Kom- mune- kode	Stift: provsti. pastorat
359	Håstrup by	431		641	Jelstrup sogn	829	10:11.08
301	Håsum sogn	781	9:05.10	837	Jerlev sogn	605	6:02.08
				526	" by	605	
1535	Ibsker sogn	405	1:10.03	20135	Jerne sogn	561	7:04.07
1806	Idestrup sogn	395	4:02.01	5099	Jernløse kommune	321	3:05
743	" by	395			" , se Nr. el. Sdr. Jernløse	321	3:05
598	Idum sogn	661	9:03.05	1837	Jernved sogn	571	7:03.07
	Iglsø kirke-distrikt	763	9:06.09	231	" by	571	
	Ikast provsti		9:01	3469	Jersie sogn	269	3:03.08
18934	" kommune	663	9:01-02	454	" by	269	
13177	" sogn	663	9:01.09		" Strand by, se		
	" kirke-distrikt	663	9:01.09		Karlstrup Strand	269	
10811	" by	663		2547	Jerslev sogn	805	10:11.06
	Elderhede sogn (opr. 1/1 1980). se	685	7:06		" kirke-distrikt	805	10:11.06
	" kirke-distrikt, del af ..	655	7:06.07	472	" by	317	
	" " " " ..	685	7:06.16	840	" "	805	
	" " " " ..	685	7:06.17		Jerstal by, se Over Jerstal	543	
	" " " " ..	565	7:06.17		Jerup kirke-distrikt	813	10:13.04
	Ildved kirke-distrikt	617	6:02.07	709	" by	813	
3	Illum, ø	431		5407	Jetsmark sogn	835	10:11.07
910	Ilskov sogn, del af	657	9:02.11	6518	Johannes Døbers sogn	101	1:06.07
247	" " " "	663	9:02.11	898	Jordløse sogn	437	5:09.07
605	" by	657		380	" by	437	
525	Ingslev sogn	429	5:11.09	642	Jordrup sogn	623	7:08.11
888	Ingstrup sogn	835	10:11.05	320	" by	623	
430	" by	835		364	Jorløse sogn	317	3:07.15
	Isenvad sogn (opr. 1/10 1979) . se	663	9:01.09	14456	Juelsminde kommune	619	6:01
	" kirke-distrikt	663	9:01.09		" sogn (opr. 1/3 1979) se	619	6:01.01
508	" by	663			" kirke-distrikt	619	6:01.01
17097	Ishøj kommune	183	2:06	2248	" by	619	
16370	" sogn	183	2:06.05	448	Junget sogn	783	9:05.09
734	" by	183		723	Jungshoved sogn	377	3:12.01
15517	" Strand by	183		3575	Jyderup sogn	341	3:05.04
7788	Islands Brygges sogn	101	1:07.06	3353	" by	341	
	Islebjerg sogn (opr. 1/4 1979). se	209	2:12.01	4812	Jyllinge sogn	255	3:01.04
12151	Islev sogn	175	2:04.05	4083	" by	255	
				1894541	Jyske halvø		
1269	Janderup sogn	573	7:05.06	825	Jystrup sogn	329	3:04.06
582	" by	573		434	" by	329	
162	Jannerup sogn	787	10:03.03	7382	Jægersborg sogn	157	2:01.05
1216	Jebjerg sogn	783	9:05.08	6554	Jægerspris kommune	225	2:12
1048	" by	783		1957	" og Neder Dråby byer ..	225	
2363	Jegerup sogn	543	6:05.14		Jølby, se Ø. Jølby	773	10:01.05
480	" by	543		769	Jørlunde sogn, del af	233	2:12.04
631	Jegindø sogn, ø	675	10:02.08	1242	" " " "	237	2:12.04
263	" by	675		359	" by	233	
464	Jejsing by	541		137	Jørsby sogn	773	10:01.11
8111	Jellerød by (Kokkedal station) ...	227					
4905	Jelling kommune	617	6:02	220	Kagerup by	215	
2784	" sogn	617	6:02.09	209	Kallerup sogn	787	10:03.10
1769	" by	617			Kalundborg provsti		3:07
	Jellinge sogn, se Ting Jellinge ..	307	3:09.09	19575	" kommune	323	3:07
1970	Jels sogn	527	6:05.05	5852	" , Vor Frue sogn	323	3:07.06
1205	" by	527		15323	" by	323	

Alfabetisk stedsnavneregister

Folketal 1/7 1976		Kom- mune- kode	Stift: provsti. pastorat	Folketal 1/7 1976		Kom- mune- kode	Stift: provsti. pastorat
3739	Kalvehave sogn	361	3:12.06	936	Ketting sogn	501	6:08.11
	" kirkedistrikt	361	3:12.06	233	" by	501	
628	" by	361		1598	Kettinge sogn	371	4:03.02
	" , se Gammel Kalvehave.	361		720	" by	371	
369	Kalvslund sogn	571	7:03.05	777	Kettrup sogn	811	10:04.04
35	Kalvø, ø	529		1626	Kibæk by	685	
7890	Kapernaums sogn	101	1:04.03	13417	Kildebrønde sogn	253	3:03.10
1078	Kappel sogn	381	4:05.04	.	" by	253	
	" kirkedistrikt	381	4:05.04		Kildeholm by, se Stenløse		
332	Kappendrup by	471		585	Kilden by	813	
711	Karby sogn	773	10:01.06	10463	Kildevælds sogn	101	1:03.03
358	" by	773		297	Kimmerslev sogn	267	3:03.01
1973	Karise sogn	351	3:11.05	172	Kindertofte sogn	333	3:08.06
1436	" by	351		9761	Kingos sogn	101	1:03.04
137	Karlby sogn	725	8:09.08	603	Kippinge sogn	375	4:01.10
13625	Karlebo kommune	227	2:09		" by, se Ø. Kippinge	375	
13625	" sogn	227	2:09.06	1425	Kirkeby sogn	427	5:03.05
360	Karleby sogn	391	4:01.03	515	" by	427	
206	" by	391			" , se Gjellerup, Højslev el. Løjt Kirkeby ..		
	Karls gave by, nu i Frederiksværk .	211			" sogn, se Nr. el. Sdr. K.by		4:01
7538	Karls lunde sogn	253	3:03.09	593	Kirke Eskilstrup by	345	
	" kirkedistrikt	253	3:03.09	457	" Helsinge by	309	
1083	" by	253		880	" Hyllinge by	251	
	" Strandsogn			303	" Hørup by	535	
	(opr. 1/6 1978) se	253	3:03.09	645	Kirkerup sogn	255	3:01.11
	" Strandkirke distrikt ..	253	3:03.09	410	" "	311	3:09.14
5178	" Strand by	253		720	Kirke Sonnerup by	251	
750	Karlstrup sogn	269	3:03.09	424	" Stillinge by	333	
10177	" Strand, rød Strand og Jersie Strand byer ..	269		1240	" Såby by	257	
1473	Karrebæk sogn	373	3:10.09	245	Kirkholm Overby by	619	
989	" og Karrebæksminde byer ..	373		224	Kisserup sogn	257	3:01.10
	Karstoft kirkedistrikt	685	9:02.12	207	Kjeldbjerg by	763	
6880	Karup kommune	769	9:01.07	13446	Kjellerup kommune	771	9:01
3747	" sogn	769	9:01.10	3576	" by	771	
148	" "	847	10:10.12	3040	Klakring sogn	619	6:01.01
1943	" by	769			" kirkedistrikt	619	6:01.01
258	Kastbjerg sogn	719	8:11.09	416	" by	619	
308	" "	725	8:09.07	257	Klarskov by	397	
162	Kasted sogn	751	8:07.12	2211	Klarup sogn	851	10:07.06
5021	Kastels sogn	101	1:02.07	3172	" by	851	
11494	Kastrup sogn	185	1:07.07		Klejs kirkedistrikt	619	6:01.09
2410	" "	397	3:12.07	946	Klejtrup sogn	775	9:09.04
1739	" og Neder Vindinge byer ...	397		512	" by	775	
562	Kattrup sogn	609	8:02.04		Klemens by, se Skt. Klemens by ...	461	
3803	Kavslunde sogn	445	5:11.07	2440	Klemensker sogn	403	1:09.03
364	" by	445		793	" by	403	
704	Kegnæs sogn	535	6:08.10	767	Klim sogn	811	10:04.05
641	Keldby sogn	365	3:12.08	528	" by	811	
820	Kerte sogn	499	5:10.07	264	Klinkby by	665	
	Kerteminde provsti		5:05	520	Klinte sogn	423	5:12.02
10494	" kommune	439	5:05	303	Klintebjerg by	471	
4267	" sogn	439	5:05.03	2271	Klipleve sogn	519	6:07.09
4880	" by	439		919	" by	519	

Alfabetisk stednavneregister

Folketal 1/7 1976		Kom- mune- kode	Stift: provsti. pastorat	Folketal 1/7 1976		Kom- mune- kode	Stift: provsti. pastorat
358	Klippinge by	389			Kostråde Banker by, se Køng	397	
	Klitmøller kirkedistrikt	765	10:03.14	256	Kousted sogn	729	8:12.04
590	" by	765		1124	Kragelund sogn	743	8:15.07
842	Klokkeholm by	807		448	" by	613	
474	Kloster by	659		470	" "	743	
10857	Klosterson	615	8:02.05	633	Krarup sogn	473	5:09.03
1144	Klovborg sogn	625	8:01.03	3739	Kregme sogn	211	2:11.07
498	" by	625		467	Krejbjerg sogn	781	9:05.01
966	Knabstrup by	341		5905	Kristkirkens sogn	101	1:06.08
535	Knebel sogn	701	8:08.07	12804	" "	621	6:04.05
513	" by	701		6558	Kristrup sogn	731	8:13.05
218	Knudby by	791			Krogager by, se Stenderup	565	
3386	Knudsker sogn	407	1:09.04	426	Krogsbæk sogn	733	8:08.08
	Knudstrup by, se Nr. Knudstrup ...	771		1375	Krogsbølle sogn	471	5:12.04
347	Kobberup sogn, del af	763	9:06.06	862	Krogstrup sogn	225	2:12.05
980	" " " "	779	9:06.06	656	Krummerup sogn	307	3:09.09
568	Koed sogn	721	8:10.05	1758	Kruså og Nr. Smedeby byer	503	
222	Kogsbølle by	449		233	Krønge sogn	355	4:04.04
	Kokkedal St.by, se Jellerød	227		390	Kullerup sogn	495	5:04.09
722	Kolby sogn	741	8:04.02	1658	Kundby sogn	339	3:05.05
205	" by	741		505	" by	339	
498	Koldby by	785			Kvaglund sogn	561	7:04.08
	Kolding provsti		6:04	538	Kvanløse sogn	321	3:05.06
54439	" kommune	621	6:04	240	" by	321	
41614	" by	621		215	Kvislemark sogn	307	3:09.10
	Koldmose kirkedistrikt	803	10:04.07		Kvissel kirkedistrikt	813	10:13.12
1273	Kolind sogn	721	8:10.04	504	" by	813	
1221	" by	721		694	Kvistgård by	217	
	Kollemorten by, se Nr. Kollemorten	611		141	Kvols sogn	791	9:07.06
552	Kollerup sogn	617	6:02.10	684	Kvong sogn	553	7:05.07
3020	" "	811	10:04.06	289	" by	553	
	" kirkedistrikt	811	10:04.06	481	Kvorning sogn	789	9:08.14
	Kollund sogn (opr. 1/9 1979) .. se	657	9:02.09	240	" by	789	
	" kirkedistrikt	657	9:02.09	1313	Kværkeby sogn	329	3:04.16
759	" by	503		512	" by	329	
3400	Kolt sogn	751	8:05.07	2148	Kværndrup sogn	477	5:08.06
195	Komdrup sogn	837	10:08.08	1200	" by	477	
	Kongens Lyngby provsti		2:02	1057	Kværs sogn, del af	513	6:07.10
339	" listet sogn	833	9:09.06	14	" " " "	519	6:07.10
1161	Kongerslev by	837		383	" by	513	
	" sogn, se Nr.el. Sdr. K.	837	10:08.08	795	Kyndby sogn	225	2:12.05
2490	Kongsted sogn	385	3:11.06	236	" by	225	
1817	" og Rønnede byer	385		450	" Huse by	225	
905	Korinth by	431		236	Kær by	537	
232	Kornerup sogn	261	3:01.05	209	Kærby sogn	723	8:11.03
624	Korning sogn	613	6:01.07	1138	Kærum sogn	421	5:10.11
338	" by	613		737	Købelev sogn	379	4:06.05
367	Kornum sogn	827	9:10.04	536931	Københavns kommune	101	1:01-07
10562	Korsløkke sogn	461	5:06.05		" Bispebjerg provsti ...	101	1:04
8706	Korsvejens sogn	185	1:07.08		" Holmens provsti	101	1:02
20620	Korsør kommune	325	3:08		" Nordvestre provsti ...	101	1:05
15382	" by	325			" Nordøstre provsti ...	101	1:03
3841	Korup sogn	461	5:07.07		" Søndre provsti	101	1:07
	" og Slukefter byer, nu i				" Vestre provsti	101	1:06
	Odense by				" Vor Frue provsti	101	1:01

Alfabetisk stedsnavneregister

Folketal 1/7 1976	Kom- mune- kode	Stift: provsti. pastorat	Folketal 1/7 1976	Kom- mune- kode	Stift: provsti. pastorat
		Køge provsti			3:03
34965	"	kommune	7834	"	3:03
16788	"	sogn	1180	"	3:03.11
	"	kirkedistrikt	1074	"	3:03.11
27092	"	by	643	Lejrskov sogn	7:08.11
215	Kølby by	831	369	Lellinge sogn	3:03.07
	Kølkær sogn (opr. 1/9 1979) ... se	657	268	" by	259
	" kirkedistrikt	657	933	Lem sogn	731
601	" by	657	1301	" "	9:05.10
936	Kølstrup sogn	439	455	" by	667
1094	Kølvrå by	769		" "	781
1501	Køng sogn	397		" Sydsogns kirkedistrikt	667
3167	" "	433	704	" sogn, se Sdr. Lem	7:07.10
	" kirkedistrikt	397	269	Lemming sogn	743
	" "	433		" by	743
	" by, se Glamsbjerg	433		Lemvig provsti	9:04
792	" og Kostræde Banker byer	397	19860	" kommune	665
1645	Kås by	835	5597	" sogn	665
93	Kåstrup sogn	787	7096	" by	9:04.06
		10:03.02		Lendemark by, se Bylderup-Bov	539
			1263	Lendum sogn	839
999	Lading sogn	711	548	" by	839
254	" by	711	158	Lerbjerg sogn	709
300	Landerslev by	225	208	Lerup sogn	8:13.06
500	Landet sogn	359	732	Lerup sogn	803
1184	" "	479	317	Levring sogn	10:04.07
278	" by	479	832	Lidemark sogn	771
5768	Langebæk kommune	361	335	Lidemark sogn	9:01.11
304	" by	361	355	Lihme sogn	267
	Langeland provsti	5:01	325	" by	3:03.12
16243	" , ø		355	Lild sogn	9:05.13
	Langelund kirkedistrikt	611	669	Lille sogn	781
7156	Langenæs sogn	751	1187	Lillebrænde sogn	765
5545	Langeskov kommune	441	1638	" Heddinge sogn	10:04.10
2823	" by	441	9688	" Lyngby sogn	375
	Langeslund kirkedistrikt	803	13261	Lille Fuglede sogn	317
	Langesø by, se Havnbjerg	523	1148	" "	389
912	Langskov sogn	627	374	" Heddinge sogn	3:11.07
	Langø kirkedistrikt	381	201	" Lyngby sogn	231
434	" by	381	21	Lillerød sogn	2:11.11
11	" , ø	361	541	" by	2:08.05
7933	Langå kommune	717	353	Lille Skensved by	259
332	" sogn	495	2631	Lillevorde sogn	837
2714	" "	717	1082	" by	837
	" by	495	344	Lilleø, ø	363
2283	" "	717	237	Lime sogn	733
	Larsker, se Ø. Larsker	401	607	" by	733
914	Laurbjerg sogn	717	14202	Lind by	657
849	" by	717	1019	Linde sogn	723
346	Laven by	743	301	" by	671
	Lavensby by, se Havnbjerg	523		" "	723
903	Ledøje sogn	171	607	Lindeballe sogn	611
712	" by	171	14202	Lindehøj sogn	7:09.03
7715	" -Smørum kommune	171	1019	Lindelse sogn	163
383	Lee sogn	761	301	" by	2:03.06
		9:08.03		Lindet, se Ø. Lindet	481
			12106	" "	5:01.04
			9479	Lindet, se Ø. Lindet	527
			1	Lindevang sogn	7:02.20
			12	Lindholm sogn	147
			931	" "	1:08.04
				" "	851
				Lindknud sogn, del af	10:05.05
					363
					365
					559
					7:08.12

Alfabetisk stednavneregister

Folketal 1/7 1976		Kom- mune- kode	Stift: provsti. pastorat	Folketal 1/7 1976		Kom- mune- kode	Stift: provsti. pastorat
549	Lindknud sogn, del af	569	7:08.12	127	Lundø sogn	779	9:06.05
	" kirkedistrikt	559	7:08.12		Lunghøj by, se Gelsted	429	
395	" by	559		528	Lyby sogn	783	9:05.08
445	Lindum sogn	789	9:08.10	829	Lyderslev sogn	389	3:11.08
205	" by	789		353	" og Gevnø byer	389	
672	Lindved by	627		358	Lydum sogn	553	7:05.09
	Lindvedparken by, se Højby	461		692	Lyndby sogn	251	3:01.03
351	Linnerup sogn	627	6:01.15	368	" by	251	
909	Lintrup sogn	527	7:02.09		Lyndelse sogn, se Nr. el. Sandholts Lyndelse		
5781	Linå sogn	743	8:15.08				
413	" by	743		263	Lynderup sogn	775	9:09.10
646	Lisbjerg sogn	751	8:07.10	683	Lyne sogn	655	7:06.08
292	" by	751		247	" by	655	
1955	Liseleje, Asserbo og Melby byer ..	211		14354	Lyngby sogn	173	2:02.04
279	Listed by	405		1779	" "	707	8:09.06
24	Livø, ø	827		201	" "	751	8:07.01
244	Ljørslev sogn	773	10:01.07	196	" "	829	10:11.08
378	Lobbæk by	409		1702	" "	843	10:09.09
38	Lodbjerg sogn	785	10:02.06		" kirkedistrikt	843	10:09.09
632	Lohals by	487		359	" by	707	
77957	Lolland, ø				" , se Lille el. Store Lyngby.	231	2:11.11
	" Nørre provsti		4:06	54954	" -Tårbæk kommune	173	2:02
	" Søndre provsti		4:05	5178	Lyngø sogn	201	2:08.06
	" Østre provsti		4:03	3728	" "	335	3:04.07
918	Lomborg sogn	665	9:04.07	3207	" by	201	
348	" by	665		235	Lyngerup by	225	
803	Longelse sogn	475	5:01.05	394	Lyngs sogn	675	10:02.05
417	Lov by	353			Lyngsø kirkedistrikt	847	10:10.01
852	Lovns sogn	809	9:10.02	332	" by	847	
6162	Lumby sogn	461	5:07.08		Lyngvig kirkedistrikt, se Nr. L. .	659	7:07.03
	" kirkedistrikt	461	5:07.08	580	Lyngå sogn	709	8:13.06
449	" by	461			Lynæs by, se Hundested	221	
	Lumsås kirkedistrikt	343	3:06.07	1852	Lysabild sogn	535	6:08.12
353	" by	343		569	" by	535	
756	Lund by	615		227	Lysgård sogn, del af	769	9:07.04
893	Lundby sogn	397	3:12.10	329	" " " "	791	9:07.04
273	" "	831	10:08.02	5615	Lystrup og Elsted byer	751	
755	" by	397		178	Lyø sogn, ø	431	5:09.08
298	" "	479		679	Løborg sogn	575	7:08.17
553	Lunde sogn	427	5:03.09	235	Læsten sogn	729	8:12.05
817	" "	471	5:12.05	2720	Læsø kommune, ø	825	10:13
1072	" "	553	7:05.08	1494	Lødderup sogn	773	10:01.08
521	" by	471		465	Løgsted sogn	827	9:10.03
343	" "	553		1291	Løgstrup by	791	
	Lundeborg kirkedistrikt	435	5:04.08	11166	Løgstør kommune	827	9:10
464	" by	435		3944	" sogn	827	9:10.03
6350	Lundehus sogn	101	1:04.04	4171	" by	827	
	Lunden by, se Havnbjerg	523		3649	Løgten og Skødstrup byer	751	
4628	Lunderskov kommune	623	7:08		Løgum, se Nr. el. Ø. Løgum		
1855	" by	623		662	Løgumgårde by	521	
217	Lundforlund sogn	311	3:09.11	6677	Løgumkloster kommune	521	7:01
5929	Lundtoft kommune	519	6: & 7:	2949	" sogn	521	7:01.12
13100	Lundtofte sogn	173	2:02.03	2413	" by	521	
312	Lundum sogn	615	8:02.06	3038	Løjt sogn	545	6:07.11

Alfabetisk stedsnavneregister

Folketal 1/7 1976		Kom- mune- kode	Stift: provsti. pastorat	Folketal 1/7 1976		Kom- mune- kode	Stift: provsti. pastorat
1484	Løjt Kirkeby by	545		12153	Maribo kommune	363	4:04
218	Løjtofte sogn	379	4:06.09	5366	" sogn (domsogn)	363	4:04.08
	Løkken kirkedistrikt	829	10:11.03	5576	" by	363	
1362	" by	829			Marie, se V. el. Ø. Marie		1:09-10
9407	" -Vrå kommune	829	10:11-12	6403	Mariehøj sogn	743	8:15.10
923	Lønborg sogn	655	7:06.09	2622	Marie Magdalene sogn	721	8:10.05
371	" by	655		12812	Mariendals sogn	147	1:08.05
594	Lønne sogn	553	7:05.03	1135	Marslev sogn	441	5:05.05
333	Lønstrup by	821		4035	Marstal kommune	443	5:02
255	Lørslev by	839		4035	" sogn	443	5:02.02
3227	Løsning sogn	613	6:01.07	2956	" by	443	
2680	" by	613		638	Marstrup by	515	
250	Løve by	319		210	Martofte by	439	
779	Løvel sogn	789	9:08.06	614	Marvede sogn	373	3:10.10
404	" by	789		153	Masnedø, ø	397	
200	Løvskaal by	761			Mejeriby by, se Hvam Mejeriby	661	
1805	Låsby sogn	737	8:15.09	574	Mejlby sogn	751	8:07.13
1248	" by	737		595	" by	723	
479	Låstrup sogn	775	9:09.07	373	" "	751	
				1846	Mejrup sogn	661	9:03.06
499	Madum sogn	679	7:07.08	688	" by	661	
386	Maglebrænde sogn	391	4:01.07	2612	Melby sogn	211	2:11.08
	" by	391		251	" "	483	5:12.11
666	Magleby sogn	331	3:09.12		" by, se Liseleje	211	
912	" "	365	3:12.11		Melholt kirkedistrikt	807	10:10.02
1720	" "	481	5:01.06	735	Mellerup sogn	723	8:11.08
1234	" Stevns sogn	389	3:11.09	672	" by	723	
	" kirkedistrikt	481	5:01.06	492	Meløse by	231	
321	" by	389		226	Menstrup by	373	
	" sogn, se Store Magleby ...	155	1:07.12		Merløse by, se Store Merløse	345	
5831	Maglegård sogn	157	2:01.06	1367	Mern sogn	361	3:12.12
	Maglemer by, se Hunseby	363		798	" by	361	
601	Magstrup sogn	543	6:05.06	293	Mesing sogn	715	8:15.17
211	" by	543		974	Mesinge sogn	439	5:05.10
1168	Majbølle sogn	387	4:03.03	330	" by	439	
270	Malle sogn	827	9:10.06		Middelfart provsti		5:11
2930	Malling sogn	751	8:05.02	17296	" kommune	445	5:11
2023	" by	751		8270	" sogn	445	5:11.08
	Malt provsti		7:08	11734	" by	445	
1761	" sogn	575	7:08.13	6970	Midtdjurs kommune	721	8:10
	" kirkedistrikt	575	7:08.13	482	Millinge by	431	
588	Mammen sogn	761	9:08.01	223	Mjels by	523	
251	" by	761		297	Mjolden sogn	531	7:02.10
105	Mandø sogn, ø	571	7:03.08	899	Mogenstrup sogn	353	3:10.11
203	Manna by	805		698	" by	353	
7240	Margrethe sogn	101	1:06.09	200	" "	683	
	" " (opr. 1/2 1979). se	851	10:06.01	246	Møllerup sogn	773	10:01.04
	Margrethekirkens distrikt	851	10:06.01	608	Moltrup sogn	515	6:06.05
4823	Maria sogn	101	1:06.10	24596	Mors, ø	773	10:01
7837	Mariager kommune	719	8:11		Morsø provsti	773	10:01
2593	" sogn	719	8:11.06	24644	" kommune	773	10:01
1668	" by	719		943	Morud by	483	
	" -Nørhald provsti		8:11	1004	Mosbjerg sogn	839	10:13.09
	Maribo domprovsti		4:04	280	" by	839	

Alfabetisk stednavneregister

Folketal 1/7 1976		Kom- mune- kode	Stift: provsti. pastorat	Folketal 1/7 1976		Kom- mune- kode	Stift: provsti. pastorat
480	Moseby by	835		16425	Nakskov by	367	
	" Strand by, se Hundige	253		7584	Natanaels sogn	101	1:07.09
	Mosedø sogn (opr. 3/9 1978) ... se	253	3:03.04	358	Nautrup sogn	777	9:05.03
	Mosevrå kirkedistrikt	555	7:05.05	721	Navr sogn	661	9:03.08
2044	Mou sogn	837	10:08.04	3227	Nazaret sogn	101	1:01.07
820	" by	837		325	Nebbelunde sogn	383	4:04.09
559	Muleby by	403		349	Nebel sogn	615	8:02.11
260	Mundelstrup by	751			" , se Nr. el. V. Nebel		
9341	Munkebjerg sogn	461	5:06.06	1228	Nepsager sogn	619	6:01.08
1329	Munke Bjergby sogn	337	3:07.07	819	Nederby, Debel, Stenøre og		
372	" " by	337			Sønderhede byer	783	
5946	Munkebo kommune	447	5:05		Neder Dråby by, se Jægerspris	225	
5946	" sogn	447	5:05.06		" Vindinge by, se Kastrup	397	
5436	" by	447		591	Nees sogn	665	9:04.08
273	Munkerup by	213		18	Nekselø, ø	301	
342	Musse sogn	371	4:03.01	8896	Neksø kommune	405	1:10
762	Mygdal sogn	821	10:12.02	3683	" sogn	405	1:10.04
120	Mygind sogn	733	8:08.08	3644	" by	405	
	Mylund kirkedistrikt	805	10:11.06	7216	Nibe kommune	831	10:08
879	Møborg sogn	665	9:04.08	3018	" sogn	831	10:08.05
1205	Møgeltønder sogn	541	7:01.07	3000	" by	831	
782	" by	541		821	Niløse sogn	303	3:07.08
266	Mølby by	543		654	Nim sogn	601	8:01.08
7227	Møldrup kommune	775	9:09	396	" by	601	
1134	" by	775		838	Nimtofte sogn	721	8:10.06
3970	Mølholm sogn	631	6:02.11	569	" by	721	
	Mølle by, se Rask Mølle el.				Nissum, se Nr. el. Sdr. Nissum		
	Rækker Mølle			440	Nissumby by	665	
400	Møllehave by	369		860	Nissum Seminarieby by	665	
10500	Møllevang sogn	751	8:06.05	3000	Niverød by	227	
215	Møllevangen by	407		1276	Nivå by	227	
11552	Møn kommune	365	3: & 4:	728	No sogn	667	7:07.02
10724	" , ø	365			Nollund kirkedistrikt	565	7:08.08
799	Mønsted sogn	763	9:06.01	15290	Nordborg kommune	523	6:08
582	" by	763		5058	" sogn	523	6:08.13
	Mørdrup sogn	217	2:10.04	3953	" by	523	
1838	Mørke sogn, del af	733	8:08.09	2391	Nordby sogn	563	7:04.09
736	" " " "	739	8:08.09	618	" "	741	8:04.03
1142	" by	733		2163	" by	563	
7798	Mørkhøj sogn	159	2:03.07	328	" "	741	
1791	Mørkøv sogn	341	3:05.11	605	Nordenskov by	567	
1647	" by	341		145	Nordlunde sogn	379	4:06.04
3995	Måbjerg sogn	661	9:03.07		Nordmark by, se Højby	461	
5240	Måløv sogn	151	2:07.03	386	Nordrupvester sogn	333	3:08.08
433	Måre by	495		642	Nordrupøster sogn	329	3:04.08
2591	Mårslet sogn	751	8:05.06	1355	Nors sogn	787	10:03.05
1625	" by	751		885	" by	787	
270	Mårsø by	315		918	Norup sogn	471	5:12.06
1031	Mårup sogn	215	2:11.09		" kirkedistrikt	471	5:12.06
413	Mårup sogn	821	10:12.09	284	" by	719	
				1669	Notmark sogn, del af	501	6:08.14
592	Nagelsti by	369		5	" " " "	523	6:08.14
17170	Nakskov kommune	367	4:06	1533	Nustrup sogn	543	7:02.11
11419	" Skt. Nikolaj sogn	367	4:06.06	614	" by	543	

Alfabetisk stednavneregister

Folketal 1/7 1976		Kom- mune- kode	Stift: provsti. pastorat	Folketal 1/7 1976		Kom- mune- kode	Stift: provsti. pastorat
514	Nørre Nørå sogn	471	5:12.07		Oksby kirkedistrikt	555	7:05.05
1227	" Omme sogn, del af	677	9:02.07	1127	Oksbøl sogn	523	6:08.16
739	" " " " "	681	7:06.10	1851	" by	555	
	" " kirkedistrikt	681	7:06.10	586	" og Broballe byer	523	
273	" Onsild sogn	823	8:12.07	791	Oksenvad sogn	543	6:05.07
9162	" Rangstrup kommune	525	7:02		Okseø ø, se Store Okseø	503	
704	" Saltum by	835		1320	Ollerup sogn	427	5:03.05
363	" Sandager sogn	423	5:12.02	1222	" by	427	
	Nørreskov Bakke by, nu i Silkeborg	743		1834	Olsker sogn	401	1:09.07
	Nørre Smedeby by, se Kruså	503		292	Olstrup sogn	355	4:04.03
7278	" Snede kommune	625	8:01		" , se Holme Olstrup	357	
3190	" " sogn	625	8:01.04		Omme, se Nr. eL. Sdr. Omme		
	" " kirkedistrikt	625	8:01.04	367	Ommel by	443	
1707	" " by	625		186	Omø sogn, ø	331	3:09.01
7513	Nørresundby sogn	851	10:05.06	850	Onsbjerg sogn	741	8:04.02
22339	" by	851		274	" by	741	
990	Nørre Søby sogn	497	5:08.08	400	Onsild St.by	823	
654	" " by	497			" , se Nr. eL. Sdr. Onsild ...	823	8:12.07
7902	" Tranders sogn	851	10:07.05	3690	Oppe Sundby sogn	209	2:12.06
	" " kirkedistrikt	851	10:07.05	12009	Ordrup sogn	157	2:01.07
1634	" Vedby sogn	375	4:01.05	707	Ore sogn	423	5:12.10
203	" " by	375		461	Orehoved by	375	
591	" Vejrup by	557		589	Ormslev sogn	751	8:05.07
292	" Vilstrup by	631		201	" by	751	
155	" Vinge sogn	789	9:08.08	1007	Orte sogn	499	5:10.09
1810	" Vium sogn, del af	681	7:06.11	241	" by	499	
	" " " " "	681	9:02.08	253	Ortvæd by	329	
	" " kirkedistrikt	681	7:06.11	584	Orø sogn, ø	315	3:05.07
668	" Vorupør by	787		2553	Osted sogn	261	3:01.06
584	" Ørslev sogn	391	4:01.06	2055	" by	261	
5274	" Åby kommune	451	5:11	11125	Otterup kommune	471	5:12
2665	" " sogn	451	5:11.09	3895	" sogn	471	5:12.08
2473	" " by	451		3582	" by	471	
1790	Nørup sogn	605	7:09.06	526	Ottestrup sogn	333	3:08.06
753	Nøvling sogn	677	9:02.19	105	Otting sogn	781	9:05.11
3772	" "	851	10:07.03	289	Oudrup sogn	827	9:10.07
266	" by	851		1257	Oure sogn	435	5:04.08
207	Nårup by	485			" kirkedistrikt	435	5:04.08
				388	" by	435	
292	Øbbekær sogn	571	7:03.05	953	Ove sogn	801	10:09.06
558	Ødby sogn	675	10:02.09	384	" by	801	
1274	Ødden sogn	343	3:06.09		Overby by, se Kirkholm Overby	619	
716	" Havneby by	343			Overdrev by, se Broby Overdrev ...	335	
848	Øddense sogn	781	9:05.11	503	Over Dråby by	225	
572	" by	781			" Feldborg kirkedistrikt	651	9:01.07
17013	Ødder kommune	727	8:03-05	521	" " by	651	
8534	" sogn	727	8:03.05	847	" Hornbæk by	731	
7556	" by	727		1258	" Jerstal by	543	
	Øddum, se Ådum			1210	Overlade sogn	827	9:10.05
167765	Ødense kommune	461	5:06-07	542	" by	827	
138348	" by	461		1684	Over og Neder Hadsten sogn	709	8:13.03
6784	" Skt. Knuds provsti	461	5:06	257	" Simmelkær by	657	
	Ods-Skippinge provsti		3:06	967	Ovsted sogn	745	8:03.06
384	Oksby sogn	555	7:05.05	1531	Ovtrup sogn	553	7:05.08

Alfabetisk stedsnavneregister

Folketal 1/7 1976		Kom- mune- kode	Stift: provsti. pastorat	Folketal 1/7 1976		Kom- mune- kode	Stift: provsti. pastorat
406	Ovtrup sogn	773	10:01.04	735	Rask Mølle by	627	
703	" by	553			Ravnbjerg kirkedistrikt	461	5:07.11
	Padborg by, se Bov	503		1159	Ravnkilde sogn	833	9:09.01
	Padesø kirkedistrikt	483	5:12.03	345	" by	833	
9588	Pandrup kommune	835	10:11		Ravnsbjerg sogn	751	8:05.08
1833	" by	835		297	" by	561	
1704	Pedersborg sogn	335	3:04.09	7428	Ravnsborg kommune	379	4:06
883	Pedersker sogn	409	1:10.05	369	Ravnshøj by	813	
277	" by	409		591	Ravnstrup sogn	791	9:07.03
15918	Pederstrup sogn	151	2:07.04	361	" by	791	
138	" "	789	9:08.06	1131	Ravsted sogn	539	7:01.15
777	Pindstrup by	721		454	" by	539	
841	Pjedsted sogn	607	6:03.07	452	Rebild by	843	
548	" by	607		770	Redsted sogn	773	10:01.10
423	Poulstrup by	821		317	" by	773	
1171	Povlsker sogn	405	1:10.06	546	Reerslev sogn	169	2:06.01
342	Præstbro by	847		601	" "	319	3:07.11
6660	Præstebro sogn	163	2:03.08	242	Reersnæs by	363	
9466	Præstevang sogn	219	2:08.09		Reersø kirkedistrikt	309	3:07.05
6481	Præstø kommune	377	3:12	469	" by	309	
1750	" sogn	377	3:12.13		Refsnæs sogn, se Røsnæs	323	3:07.13
2761	" by	377		803	Refs Vindinge sogn	495	5:04.10
8045	Purhus kommune	729	8:12	374	" " by	495	
10675	Pårup sogn	461	5:07.10	1253	Regstrup by	321	
261	" by	663		488	Rejsby sogn	531	7:02.12
				329	" by	531	
				366	Rens by	539	
1053	Radsted sogn	387	4:03.05	965	Resen sogn	671	9:03.11
	Ragebøl by	537		263	" "	763	9:06.10
233	Rakkeby sogn	773	10:01.06	1874	" "	779	9:06.08
598	" "	829	10:11.11		" by, nu i Skive by	779	
216	" by	829		1501	Resenbro by	743	
4961	Raklev sogn	323	3:07.10	328	Resenstad by	671	
	" , Ellede og Nyrup byer, nu i Kalundborg by	323		505	Revninge sogn	439	5:05.07
2555	Ramløse sogn	215	2:11.10	209	" by	439	
1275	" by	215			Ribe domprovsti		7:03
1129	Ramme sogn	665	9:04.02	17834	" kommune	571	7:03
541	" by	665		4347	" Domsogn	571	7:03.09
606	Ramsing sogn	781	9:05.10	7452	" by	571	
420	" by	781		356	Rimsø sogn	725	8:09.07
7877	Ramsø kommune	263	3:03	5124	Rind sogn	657	9:02.09
252	Ramten by	725			" kirkedistrikt	657	9:02.09
1552	Randbøl sogn	605	7:09.07		" , se Sdr. Rind	791	9:07.09
323	Randbøldal by	605		333	Rindsholm by	791	
63967	Randers kommune	731	8:13	1839	Rindum sogn	667	7:07.06
58521	" by	731		2933	Ring sogn	601	8:01.05
	-Hadsten provsti		8:13		Ringeprovsti		5:08
170	Randerup sogn	505	7:01.14	11199	" kommune	473	5:08.09
614	Randlev sogn	727	8:03.07	5585	" sogn	473	5:03.09
	Rangstrup kommune, se Nr. Rangst..	525	7:02	4122	" by	473	
	Rantzau minde by, se Fiskophuse ..	479		1295	Ringive sogn	611	7:09.08
1882	Ranum sogn	827	9:10.06		" kirkedistrikt	611	7:09.08
1501	" by	827			Ringkøbing provsti		7:07
				15809	" kommune	667	7:07

Alfabetisk stedsnavneregister

Folketal 1/7 1976		Kom- mune- kode	Stift: provsti. pastorat	Folketal 1/7 1976		Kom- mune- kode	Stift: provsti. pastorat
5239	Ringkøbing sogn	667	7:07.07	1714	Ruds Vedby sogn	303	3:07.11
7130	" by	667		1290	" " by	303	
395	Ringsebølle sogn	383	4:04.11	5611	Rungsted sogn	223	2:09.07
27300	Ringsted kommune	329	3:04	939	Rutsker sogn	403	1:09.02
12777	" sogn	329	3:04.10	8270	Ry kommune	737	8:15
16005	" by	329			" sogn (opr. 1/5 1978)	737	8:15.04
	" -Sorø provsti		3:04		" kirkedistrikt	737	8:15.04
2310	Rinkenæs sogn	513	6:07.12	3282	" by	737	
1157	" by	513		311	Rybjerg sogn	777	9:05.12
13865	Risbjerg sogn	167	2:04.06	488	Ryde sogn	359	4:05.05
1308	Rise sogn	493	5:02.03	741	" "	683	9:03.12
4087	" " , del af	529	6:07.13	1933	Rye sogn	251	3:01.08
554	" " " "	545	6:07.13		" , se Gammel Rye	737	8:15.05
	" by, se Store Rise	493		1193	Rynkeby sogn	439	5:05.07
374	Rislev sogn	373	3:10.03	536	" by	439	
6689	Risskov sogn	751	8:07.08	1335	Ryomgård by	721	
722	Roager sogn	571	7:03.10	6473	Ryslinge kommune	477	5:08
259	Rodskov by	733		2124	" sogn	477	5:08.10
837	Roholte sogn	351	3:11.10	1444	" og Hestehave byer	477	
467	Rold sogn	801	10:09.07	851	Røhr sogn	765	10:04.08
212	" by	801		604	" by	765	
1682	Rolsted sogn	497	5:05.08	321	Rækker Mølle by	669	
332	" by	497		729	Rø sogn	401	1:09.08
525	Rolsø sogn	701	8:08.07	200	" by	401	
363	Rom sogn	665	9:04.07	7702	Rødby kommune	383	4:04
1152	Romdrup sogn	851	10:07.06	2078	" sogn	383	4:04.11
293	Romlund sogn	791	9:07.10	2413	" by	383	
1	Romsø, ø	439		2484	Rødbyhavn sogn	383	4:04.10
461	Rorslev sogn	451	5:11.01	2334	" by	383	
452	Rorup sogn	261	3:01.07	10723	Rødning kommune	527	6: & 7:
8827	Rosenholm kommune	733	8:08	2890	" sogn	527	7:02.13
7501	Rosenvængets sogn	101	1:02.08	1540	" "	781	9:05.13
	Roskilde domprovsti	265	3:02	810	" "	789	9:08.06
49390	" kommune	265	3:02	2157	" by	527	
	" Domsogn, se Domsogn	265	3:02.01	886	" "	781	
40498	" by	265		307	" "	789	
1323	" Vor Frue sogn	265	3:02.03	9525	Rødekro kommune	529	6:07
1342	Roslev sogn	777	9:05.12	3529	" by	529	
1185	" by	777			Rødeled by, se Udby	365	
921	Rasmus sogn	701	8:08.06	1312	Rødkærsbro by	761	
882	Røstrup sogn	801	10:09.12	40546	Rødovre kommune	175	2:04
323	" by	801		13067	" sogn	175	2:04.07
7713	Rougso kommune	735	8:10		" -Hvidovre provsti		2:04
	" -Sønderhald-Middjurs provsti		8:10	1266	Rødvig by	389	
1119	Roum sogn	775	9:09.12	340	Røgen sogn	711	8:14.09
	Rovsthøje kirkedistrikt	567	7:04.03		Røjleskov kirkedistrikt	445	5:11.10
380	Rubjerg sogn	829	10:11.08	811	Rømø sogn, ø	531	7:02.14
258	" by	829		304	Rønbjerg sogn	779	9:06.03
429	Rud sogn	709	8:13.13	366	" by	779	
4437	Rudbjerg kommune	381	4:05	5594	Rønde kommune	739	8:08
6947	Rudkøbing kommune	475	5:01	1652	" by	739	
4022	" sogn	475	5:01.07	15388	Rønne kommune	407	1:09
4612	" by	475		12002	" sogn	407	1:09.09
				14492	" by	407	

Alfabetisk stednavneregister

Folketal 1/7 1976		Kom- mune- kode	Stift: provsti. pastorat	Folketal 1/7 1976		Kom- mune- kode	Stift: provsti. pastorat
3242	Rønnebæk sogn	373	3:10.12		Sandal by, se Erritsø	607	
486	" by	373		1083	Sandby sogn	379	4:06.07
5963	Rønnede kommune	385	3:11	531	" "	393	3:10.18
	" by, se Kongsted	385		422	" by	379	
	Rønnevang sogn	169	2:06.03	10998	Sanderum sogn	461	5:07.11
2852	Rønninge sogn	441	5:05.08		" kirkedistrikt	461	5:07.11
293	" by	441		287	Sandholts Lyndelse sogn	425	5:09.14
1332	Rørby sogn	317	3:07.12	521	Sandved by	307	
571	" by	317			Sandvig by, se Allinge-Sandvig ...	401	
565	Rørbæk sogn	833	9:09.08	4426	Skt. Andreas sogn	101	1:01.08
338	" by	833		6625	" " "	731	8:13.08
	" " , se Store Rørbæk	209			" Ansgar kirkedistrikt	557	7:03.01
	Rørdal kirkedistrikt	851	10:07.05	14647	" Clemens sogn	731	8:13.09
205	Rørkær by	541		4745	" Hans sogn	461	5:06.07
844	Rørup sogn	499	5:10.14	5236	" " "	821	10:12.07
1061	Rørvig sogn	327	3:06.10	10940	" Jakobs sogn	101	1:02.09
768	" by	327		13132	" Johannes sogn	101	1:01.09
868	Røsnæs sogn	323	3:07.13	5147	" " "	631	6:02.13
1804	Råbjerg sogn	841	10:12.06	7413	" " "	657	9:02.10
635	Råby sogn	723	8:11.07	10664	" " "	751	8:07.09
219	" by	723			" Jørgens sogn		
1986	Rårup sogn	619	6:01.09		(opr. 1/3 1979)	373	3:10.13
	" kirkedistrikt	619	6:01.09	4063	" Jørgens sogn	479	5:03.06
218	" by	619		8995	" Jørgensbjerg sogn	265	3:02.04
189	Råsted sogn	661	9:03.05	4624	" Katharine sogn	571	7:03.11
509	" "	731	8:13.07	2089	" Klemens by	461	
246	" by	731		6784	" Knuds sogn (domsogn)	461	5:06.08
					" " kirkedistrikt	557	7:03.01
1247	Sabro sogn	751	8:07.05	7422	" Lukas sogn	147	1:08.06
1035	" by	751		9579	" " "	751	8:05.09
3528	Sahl sogn	683	9:03.13	5148	" Marie sogn	217	2:10.05
509	" "	761	9:08.07	8242	" " "	537	6:08.17
	" kirkedistrikt	683	9:03.13	9678	" Markus sogn	147	1:08.07
260	" by	761		8181	" " "	751	8:06.06
1008	Saksild sogn	727	8:03.08	9329	" " "	851	10:06.05
599	" by	727		8802	" Mattæus sogn	101	1:06.11
9347	Sakskøbing kommune	387	4:03	4134	" Michaelis sogn	607	6:03.08
4437	" sogn	387	4:03.06	15795	" Mikkels sogn	333	3:08.03
4152	" by	387		13953	" Mortens sogn	373	3:10.13
598	Sall sogn	711	8:14.05	8404	" " "	731	8:13.10
286	" by	711		11866	" Nikolaj sogn	315	3:05.08
	Salling provsti		9:05	2882	" " "	479	5:03.07
	" , se Skarp Salling	827	9:10.07	14761	" " "	621	6:04.07
6157	Sallingsund kommune	777	9:05	10272	" " "	631	6:02.14
393	Salten by	749		14836	" Olai sogn (domsogn)	217	2:10.06
6	Saltholm, ø	185		3946	" " "	821	10:12.07
1523	Saltum sogn	835	10:11.09	4876	" Pauls sogn	101	1:02.10
	" by, se Nr. Saltum	835		9106	" " "	751	8:05.10
4991	Samsø kommune, ø	741	8:04	12427	" Peders sogn	333	3:08.04
	" -Tunø provsti		8:04	9834	" " "	373	3:10.14
4822	Samuels sogn	101	1:03.05	9458	" " "	731	8:13.11
307	Sandager sogn	421	5:10.02	7253	" Povls sogn	325	3:08.05
225	" by	421		12660	" Stefans sogn	101	1:03.06
	" sogn, se Nr. Sandager ...	423	5:12.02	8392	" Thomas sogn	147	1:08.08

Alfabetisk stedsnavneregister

Folketal 1/7 1976		Kom- mune- kode	Stift: provsti. pastorat	Folketal 1/7 1976		Kom- mune- kode	Stift: provsti. pastorat
779	Sebber sogn	831	10:08.06		Simon Peters sogn		
312	Sebbersund by	831			(opr. 2/9 1979)	621	6:04.07
2646	Seden sogn	461	5:07.12	9118	Sindal kommune	839	10:10.13
2224	" by	461		2788	" sogn	839	10:13.08
263	" Strandby by	461		2196	" by	839	
774	Seem sogn	571	7:03.12	1456	Sindbjerg sogn	627	6:01.04
3593	Seest sogn	621	6:04.08	650	Sinding sogn	657	9:02.21
219	Sejerby by	301		392	" "	743	8:15.11
915	Sejerslev sogn	773	10:01.11	341	Sir sogn	661	9:03.08
471	" by	773		25	Siø, ø	487	
505	Sejerø sogn, ø	301	3:06.11	418	Sjelle sogn	703	8:15.14
309	Sejet by	615		244	" by	703	
7889	Sejlfjord kommuné	837	10:08		Sjellerup by, se Guderup	523	
599	" sogn	837	10:08.07	1987549	Sjælland, ø		
1604	" og Størvorde byer	837		6145	Sjælør sogn	101	1:06.12
464	Sejling sogn	743	8:15.11	318	Sjølund by	509	
236	" by	743		1372	Sjørring sogn	787	10:03.08
275	Sejlstrup sogn	829	10:11.11	673	" by	787	
	Sejs by, se Svejbæk	743		...	Sjorslev sogn, del af	761	
731	Selde sogn	783	9:05.14	1225	" " " "	771	9:01.12
415	" by	783		292	" by	771	
524	Selling by	709		314	Sjørup by	763	
594	Selsø sogn	229	2:12.08	237	Skader sogn	733	8:08.08
188	Sem sogn	719	8:11.05		Skads, se Skast		
	Seminarieby by, se Nissum			13776	Skagen kommune	841	10:12
	Seminarieby	665		11972	" sogn	841	10:12.08
2355	Sengeløse sogn	169	2:06.04		" kirkedistrikt	841	10:12.08
.	" by	169		11743	" by	841	
1038	Sennels sogn	787	10:03.07	594	Skalbjerg by	491	
497	" by	787		5295	Skalborg sogn	851	10:07.07
963	Serritslev sogn, del af	805	10:11.01	380	Skalleballe by	491	
25	" " " "	829	10:11.01	266	Skallerup sogn	773	10:01.02
450	" by	805		577	" "	821	10:12.09
725	Serup sogn	743	8:15.12	1723	Skals sogn	775	9:09.07
217	" by	743		1224	" by	775	
2359	Sevel sogn	683	9:03.14	17	Skalø, ø	379	
	" kirkedistrikt	683	9:03.14	937	Skamby sogn	483	5:12.09
510	" by	683		479	" by	483	
121	Siem sogn	843	10:09.11	1751	Skamstrup sogn	341	3:05.09
711	Sig by	573		17666	Skanderborg kommune	745	8:03
241	Sigerslev by	389		10350	" by	745	
400	Sigerslevvester sogn	209	2:12.03		" -Odder provsti		8:03
476	Sigersted sogn	329	3:04.02	5996	" Slotssogn	745	8:03.09
45855	Silkeborg kommune	743	8:01.15	2912	Skanderup sogn	623	7:08.14
5599	" sogn	743	8:15.13	6294	" "	745	8:03.09
32386	" by	743		643	Skannerup sogn	705	8:14.02
	" -Ry-Galten-Hørning			554	Skarp Salling sogn	827	9:10.07
	provsti		8:15	218	" " by	827	
7917	Simeons sogn	101	1:01.10	302	Skarresø sogn	721	8:10.04
1152	Simested sogn	793	9:09.09	1205	Skarrild sogn	685	9:02.12
277	" by	793			" kirkedistrikt	685	9:02.12
618	Simmelkær sogn	657	9:02.11	276	" by	685	
	" by, se Over Simmelkær ..	657		47	Skarø, ø	479	
874	Simmerbølle sogn	475	5:01.08		Skast provsti		7:04
9770	Simon Peters sogn	101	1:07.10	1815	" sogn	561	7:04.10

Alfabetisk stedsnavneregister

Folketal 1/7 1976		Kom- mune- kode	Stift: provsti. pastorat	Folketal 1/7 1976		Kom- mune- kode	Stift: provsti. pastorat
315	Skast by	561		1412	Skovby sogn	703	8:15.15
	" sogn, se Sdr. Skast	505	7:01.02	408	" by	535	
473	Skave by	661		1206	" "	703	
1021	Skeby sogn	471	5:12.15		" " , se Systofte Skovby	369	
391	Skejby sogn	751	8:07.10		Skoven kirkedistrikt	225	2:12.02
321	" by	751			Skovhuse by, se Sdr. Vedby Skovh..	369	
693	Skelby sogn	393	3:10.15	871	Skovlund sogn	577	7:05.10
496	" "	395	4:02.03	403	" by	577	
267	Skelde by	507		14811	Skovlunde sogn	151	2:07.05
473	Skelhøje by	769		180	Skovlønge sogn	359	4:05.06
568	Skellebjerg sogn	303	3:07.18		Skovsgård by, se Torslev	803	
274	" by	303		7344	Skovshoved sogn	157	2:01.08
637	Skellerup sogn	489	5:05.09	595	Skrave sogn	527	7:02.15
311	" by	489		268	Skraverup by	373	
	Skelstrup by, se Anderstrup	363		1473	Skrystrup sogn	543	7:02.16
1350	Skelund sogn	815	10:09.08	1154	" by	543	
473	" by	815		380	Skræm sogn	811	10:04.02
279	Skensved sogn	269	3:03.08	711	Skræbelev sogn	475	5:01.08
	" by, se Lille Skensved ...	259		236	Skuderløse by	313	
	Skerninge, se V. el. Ø. Skerninge.	427	5:03	1141	Skuldelev sogn	229	2:12.08
388	Skibbild by	677		779	" by	229	
5191	Skibby kommune	229	2:12	378	Skydebjerg sogn	499	5:10.09
2375	" sogn	229	2:12.07	260	" by	499	
2054	" by	229		307	Skyum sogn	785	10:02.07
2928	Skibet sogn	631	6:02.15	218	Skægkær by	743	
399	" og Slælde byer	631			Skælskør provsti		3:09
1937	Skibinge sogn	377	3:12.13	10710	" kommune	331	3:09
344	" by	377		4093	" sogn	331	3:09.13
448	Skibsted sogn	843	10:09.09	5231	" by	331	
276	Skinnerup sogn	787	10:03.09	7658	Skærbæk kommune	531	7:02
26667	Skive kommune	779	9:06	3348	" sogn	531	7:02.17
10621	" sogn	779	9:06.08	2871	" by	531	
18735	" by	779		1282	" "	607	
	" -Fjends provsti		9:06		Skæring by, nu i Århus	751	
918	Skivholme sogn	703	8:15.15		Skærlund kirkedistrikt	653	7:09.02
711	Skivum sogn	861	9:10.08	516	Skærum sogn	813	10:13.12
450	Skjellerup sogn	823	8:12.02	733	Skærup sogn, del af	603	6:03.09
	Skjern provsti		7:06	196	" " " "	631	6:03.09
12397	" kommune	669	7:06	521	" by	603	
6504	" sogn	669	7:06.12	489	Skærød by	215	
587	" "	761	9:08.12	3	Skæve sogn, del af	807	10:10.08
5974	" by	669		1828	" " " "	847	10:10.08
653	Skjold sogn	619	6:01.09	4828	Skævinge kommune	231	2:11
	Skjoldbjerg kirkedistrikt	551	7:08.18	1609	" sogn	231	2:11.11
642	Skjoldborg sogn	787	10:03.10	1372	" by	231	
554	Skjød sogn	711	8:14.10	4902	Skødstrup sogn	751	8:07.11
250	" by	711			" by, se Løgten	751	
1810	Skodborg sogn	527	6:05.08	9234	Skørping kommune	843	10:09
1113	" by	527		2924	" sogn	843	10:09.10
244	Skodsbøl by	507			" kirkedistrikt	843	10:09.10
246	Skorup sogn, del af	705	8:14.11	1972	" by	843	
69	" " " "	767	8:14.11		" Ny Kirke distrikt	843	10:09.10
10886	Skovbo kommune	267	3:03	281	Skørpinge sogn	311	3:09.08
1050	Skovby sogn	423	5:12.10	346	Skørring sogn	703	8:15.14

Alfabetisk stednavneregister

Folketal 1/7 1976		Kom- mune- kode	Stift: provsti. pastorat	Folketal 1/7 1976		Kom- mune- kode	Stift: provsti. pastorat
321	Skørring sogn	733	8:08.08	268	Solbjerg sogn	319	3:07.21
216	" by	703		632	" "	773	10:01.12
243	" "	733		698	" "	843	10:09.03
471	Skørringe sogn	383	4:04.05	2092	" by	751	
6798	Skåde sogn	751	8:05.11	253	" "	843	
2223	Skårup sogn	479	5:03.08	14223	Solrød kommune	269	3:03
1216	" by	479		7281	" sogn	269	3:03.05
32796	Slagelse kommune	333	3:08	402	" by	269	
27336	" by	333			" Strand by, se Karlstrup Strand	269	
	-Korsør provsti		3:08				
561	Slaglille sogn	335	3:04.11		Solvang sogn	101	1:07.11
1160	Slagslunde sogn	235	2:12.09	1665	Sommersted sogn	543	6:05.09
762	" by	235		1061	" by	543	
7171	Slangerup kommune	233	2:12	1140	Sonnerup sogn	251	3:01.08
5452	" sogn	233	2:12.10		" by, se Kirke Sonnerup ...	251	
4921	" by	233		5544	Sorgenfri sogn	173	2:02.07
	Sjelde by, se Skibet	631		583	Sorring by	705	
651	Slemminge sogn	387	4:03.05	381	Sorterup sogn	333	3:08.06
	Sletten by, se Humlebæk	208		14129	Sorø kommune	335	3:04
527	Slimminge by	267		5132	" sogn	335	3:04.12
361	Slots Bjergby sogn	311	3:09.11	6110	" by	335	
78	Slotsholmen, ø	101		1717	Sottrup sogn, del af	533	6:08.18
308	Sludstrup sogn	311	3:09.11	-	" " " "	537	
	Slukefter by, se Korup	461			" by, se V. Sottrup	533	
384	Smerup sogn	351	3:11.11	589	Spandet sogn	571	7:03.10
1583	Smidstrup sogn	603	6:03.10		Spang, Vollerup og Sundsmark byer, nu i Sønderborg by	537	
443	" by	213		466	Spangsbros by	323	
479	" "	603		489	Sparkær by	763	
759	Smollerup sogn	763	9:06.01	2035	Spentrup sogn	729	8:12.06
6812	Smørum sogn	171	2:07.02	1616	" by	729	
5984	Smørumnedre og Smørumvang byer ...	171		1139	Spjald by	681	
	Smørumovre by	171		330	Spjellerup sogn	351	3:11.11
286	Snaptun by	619		210	Spodsbjerg by	475	
213	Snave by	437		630	Sporup sogn	711	8:14.09
	Sned, se Nr. el. Ø. Snede			4	Sprogø, ø	325	
1968	Snedsted sogn	787	10:03.11	832	Spørring sogn	751	8:07.14
1167	" by	787		613	" by	751	
3044	Snebjerg sogn	657	9:02.13	7706	Spøttrup kommune	781	9:05
2400	" by	657		965	Staby sogn	679	7:07.08
810	Snertinge og Sørslev byer	301		236	" by	679	
1981	Snæsere sogn	353	3:10.16	237	Stadager sogn	375	4:01.10
592	Snæslev sogn	329	3:04.17	598	Stadil sogn	667	7:07.09
396	Sneum sogn	561	7:04.11	353	Stæ by	817	
571	Snogebæk by	405		1232	Stagstrup sogn	787	10:03.01
	Snoghøj by, se Gammel el. Ny S. ..	607		361	Stakroge by	685	
1046	Snoldelev sogn	263	3:03.13	1143	Starup by	515	
327	" by	263			Starup sogn, se Sdr., V. el. Ø. Starup		
1066	Snostrup sogn	209	2:12.06	231	Statshospitalet	805	
256	Snæbum sogn	823	8:12.07	817	Stavning sogn	669	7:06.13
635	Snøde sogn	487	5:01.01	315	" by	669	
442	Snøde og Stoense byer	487		1531	Stavtrup by	751	
1165	Soderup sogn	345	3:05.10	5101	Stege sogn	365	3:12.14
216	Soesmarke by	387					
8133	Solbjerg sogn	147	1:08.09				

Alfabetisk stedsnavneregister

Folketal 1/7 1976		Kom- mune- kode	Stift: provsti. pastorat	Folketal 1/7 1976	Kom- mune- kode	Stift: provsti. pastorat
766	Stubbæk by	545		5921	Svinninge kommune	339 3:05
922	Studsgård sogn	657	9:02.14	2436	" sogn	339 3:05.03
496	" by	657		2088	" by	339
782	Studstrup by	751		550	" "	343
257	Styding by	543			Svinø kirkedistrikt	397 3:12.09
212	Styrt-Øm by	545		3807	Svogerslev sogn	265 3:02.05
	Støvring provsti		10:08	3664	" by	265
10494	" kommune	845	10:08	1015	Svostrup sogn	705 8:14.12
390	" sogn	723	8:11.04	1097	Sværdborg sogn	397 3:12.15
	" kirkedistrikt	845	10:08.01	6530	Sydals kommune	535 6:08
240	" by	723		6250	Sydfalster kommune	395 4:02
3752	" "	845		5379	Sydlangeland kommune	481 5:01
279	Stårup by	343			Sydthy provsti	10:02
1276	Suldrup sogn	845	10:08.09	12598	" kommune	785 10:02
910	" by	845			Sydvesthimmerlands provsti	9:09
3773	Sulsted sogn	851	10:05.07	909	Systofte sogn	369 4:02.04
441	" by	851		200	" by	369
822	" St.by	851		389	" Skovby by	369
15613	Sundby sogn	101	1:07.13	2842	Syv sogn	263 3:03.03
668	" "	773	10:01.12	329	Syvsten by	847
503	" by	773			Søby provsti	10:10
323	" "	787		17224	" kommune	847 10:10
	" sogn, se Oppe Sundby	209	2:12.06	733	" sogn	251 3:01.09
4943	Sundeved kommune	533	6:07-08	562	" "	319 3:07.17
5110	Sundkirkens sogn	101	1:07.14	199	" "	777 9:05.05
3225	Sunds sogn	657	9:02.15	4892	" "	847 10:10.09
2549	" by	657		258	" by	251
	Sundsmark by, se Spang	537		326	" "	319
7280	Sundsøre kommune	783	9:05	6633	" "	847
7319	Suså kommune	393	3:10	242	Sød by	541
1000	Svallerup sogn	309	3:07.16		Sødden sogn (opr. 6/8 1978) .. se	561 7:04.05
240	" by	309			" kirkedistrikt	561 7:04.05
1213	Svaneke sogn	405	1:10.03	1244	Sødder sogn, del af	259 3:03.14
1206	" by	405		48	" " " "	313 3:03.14
3701	Svanninge sogn	431	5:09.10	594	Sødding sogn	669 7:06.02
304	" by	431		512	Sødinge sogn	383 4:04.09
1143	Svebølle by	301		686	Sørløse sogn	257 3:01.02
2651	Svejbæk og Sejs byer	743		1116	Sørslev sogn	301 3:06.04
	Svelmø ø, se Store Svelmø	431		1412	" "	483 5:12.11
	Svendborg provsti		5:03	602	" by	483
36956	" kommune	479	5:03		" " , se Snertinge	301
23294	" by	479		1276	Søborg sogn	213 2:11.13
1685	Svenstrup sogn	523	6:08.19	9166	Søborggård sogn	159 2:03.10
374	" "	719	8:11.05	4064	Søborgmagle sogn	159 2:03.11
3730	" "	851	10:07.01	293	Søby sogn	421 5:10.10
761	" by	523		1093	" "	493 5:02.04
228	" "	711		541	" "	711 8:14.09
3451	" "	851		438	" "	733 8:08.08
	" " , se Frølund	325		825	" by	493
	" sogn, se Ø. Svenstrup	803	10:04.09	307	" "	733
639	Svindinge sogn	495	5:04.06		" " , se Nr. Søby	497 5:08.08
312	" by	495		393	Sødring sogn	723 8:11.07
	Svingelbjerg sogn, se			1920	Søften sogn	713 8:14.13
	V. Bølle sogn, del af	809	9:10.10	1655	" by	713

Alfabetisk stedsnavneregister

Folketal 1/7 1976		Kom- mune- kode	Stift: provsti. pastorat	Folketal 1/7 1976		Kom- mune- kode	Stift: provsti. pastorat
32536	Søllerød kommune	181	2:02	2446	Sønder Omme sogn, del af	565	7:08.15
8788	" sogn	181	2:02.08	" " " " "	565	7:06.17	
1494	Søllested sogn	359	4:05.06	350	" " " " "	685	7:06.17
428	" "	433	5:10.13	" " kirkedistrikt	565	7:08.15	
1319	" by	359		1632	" " by	565	
531	Søllinge sogn	473	5:08.03	795	" Onsild sogn	823	8:12.07
258	" by	473		205	" " by	823	
423	Søndbjerg sogn	675	10:02.09	703	" Rind sogn	791	9:07.09
167	Sønder Alslev sogn	391	4:01.08	224	" " by	791	
878	" Asmindrup sogn	315	3:05.13	192	" Skast sogn	505	7:01.02
362	" Bjerger sogn	331	3:09.16	1895	" Starup sogn	515	6:06.06
424	" Bjerre by	619		400	Søndersted sogn	321	3:05.19
2125	" Bjert sogn	621	6:04.09	876	Sønder Stenderup sogn	621	6:04.10
1533	" " og Agtrup byer	621		532	" " by	621	
	Sønderborg provsti		6:08	10888	Søndersø kommune	483	5:12
28793	" kommune	537	6:08	2838	" sogn	483	5:12.12
27275	" by	537		2251	" by	483	
488	Sønder Bork sogn	655	7:06.14	5602	Sønder Tranders sogn	851	10:07.09
1507	" Borris sogn	669	7:06.15	254	" " by	851	
5273	Sønderbro sogn	615	8:02.07	523	Sønderup sogn	333	3:08.08
1487	Sønder Broby sogn	425	5:09.11	822	" "	845	10:08.09
1030	" " by	425		325	" by	845	
1048	Sønderby sogn	421	5:10.11	306	Sønder Vedby Skovhuse by	369	
235	" by	229		398	" Vilstrup sogn	621	6:04.03
	" " , se Ebberup	421		367	" " by	515	
364	Sønderbæk sogn	729	8:12.05	442	" Vinge sogn	767	9:08.12
244	" by	729		879	" Vissing sogn	601	8:01.06
1820	Sønder Dalby sogn	385	3:11.14	311	" " by	601	
353	" Dråby sogn	773	10:01.01	627	" Vium sogn	655	7:06.06
243	" " by	773		202	" " by	655	
2270	{ " Felding sogn, del af	685	7:06.16	235	" Ørslev by	395	
	" " " " "	685	9:02.16	773	" Årslev sogn	751	8:06.01
	" " kirkedistrikt	685	9:02.16	9566	Søndre sogn	265	3:02.06
1344	" " by	685		11517	" "	791	9:07.05
272	" Hadsund by	815		1034	Sørbymagle sogn	311	3:09.14
7844	Sønderhald kommune	747	8:10	519	" by	311	
	Sønderhede by, se Nederby	783			Sørig kirkedistrikt	819	10:12.11
371	Sønderho sogn	563	7:04.12	3726	Sørup sogn	479	5:03.10
355	" by	563		" kirkedistrikt	845	10:08.01	
1797	Sønderholm sogn	851	10:07.08	454	" by	208	
773	" by	851		217	" "	845	
1254	Sønder Hygum sogn	527	7:02.18	736	Sørvad by	677	
458	" " by	527		64	Søstrup sogn, del af	315	3:05.14
530	" Højrup sogn	473	5:08.11	450	" " " "	321	3:05.14
404	Sønderhå sogn	787	10:03.06	276	Søsum by	235	
678	Sønder Jernløse sogn	321	3:05.14	1340	Søvind sogn	609	8:02.02
295	" " by	321		736	" by	609	
347	" Kirkeby sogn	391	4:01.08	2404	Såby sogn	257	3:01.10
1417	" Kongerslev sogn	837	10:08.08	" by, se Kirke Såby e.L. V. Såby	257		
2240	" Lem sogn	667	7:07.10				
	" " kirkedistrikt	667	7:07.10	6837	Jagensbo sogn	101	1:04.05
1301	" Nissum sogn	679	7:07.04	1633	Tamdrup sogn	615	8:02.08
289	" " by	679		521	Tanderup sogn	429	5:10.07
2032	" Nørå sogn	497	5:08.12	1247	Tandslet sogn	535	6:08.20

Alfabetisk stedsnavneregister

Folketal 1/7 1976		Kom- mune- kode	Stift: provsti. pastorat	Folketal 1/7 1976		Kom- mune- kode	Stift: provsti. pastorat
569	Tandslet by	535		734	Tikøb by	217	
728	Tangbjerg by	237		805	Tillitse sogn	381	4:05.01
247	Tange by	761		4995	Tilst sogn	751	8:07.12
619	Tapdrup sogn	791	9:07.02	7687	" by	751	
323	" by	791		1683	Tilsted sogn	787	10:03.12
565	Tappernøje by	353		1237	Tim sogn	667	7:07.09
716	Taps sogn	509	6:05.13	702	" by	667	
201	" by	509		9186	Timoteus sogn	101	1:06.13
	Tarm sogn (opr. 1/1 1980)	655	7:06.04	1323	Timring sogn	677	9:02.17
	" kirkedistrikt	655	7:06.04		" kirkedistrikt	677	9:02.17
3668	" by	655		544	" by	677	
924	Tarp by	561		156	Ting Jøllinge sogn	307	3:09.09
329	Tarup by	497		9773	Tinglev kommune	539	6: & 7:
3830	Taulov sogn	607	6:03.11	5	" sogn, del af	519	7:01.16
1979	" by	607		3051	" " " "	539	7:01.16
341	Tebstrup by	745		1994	" by	539	
990	Teestrup sogn	313	3:04.13	2541	Tingsted sogn	369	4:02.05
209	" by	313			Tiphede kirkedistrikt	677	9:02.17
1162	Tejn by	401		688	Tirsted sogn	383	4:04.13
	Terndrup kirkedistrikt	843	10:09.09	939	Tirstrup sogn	701	8:08.11
1288	" by	843		548	" by	701	
1300	Terslev sogn	313	3:04.14	1079	Tise sogn	805	10:11.12
338	" by	313		206	" by	805	
3338	Tersløse sogn	303	3:07.18	1402	Tiset sogn	751	8:05.12
203	" by	303		287	" by	511	
271	Testrup sogn	793	9:09.09	472	Tislund sogn	525	7:02.03
5501	Them kommune	749	8:01	1907	Tistrup sogn	577	7:05.04
2365	" sogn, del af	743	8:01.07	894	" by	577	
3090	" " " "	749	8:01.07	1269	Tisvilde, Tisvildeleje og		
1018	" by	749			Tibirke byer	215	
	" -Nr. Snede-Brødstrup provsti .		8:01	306	Tjebberup by	315	
499	Thise sogn	783	9:05.06	7917	Tjele kommune	789	9:08
	Thisted provsti		10:03	383	" sogn	789	9:08.08
29648	" kommune	787	10:03	2575	Tjæreborg sogn	561	7:04.11
11167	" sogn	787	10:03.12	2127	" by	561	
12329	" by	787		636	Tjæreby sogn	219	2:08.10
8253	Thomas Kingo sogn	461	5:06.09	877	" "	331	3:09.15
1585	Thorsager sogn	739	8:08.10	4729	Tjørring sogn	657	9:02.18
931	" by	739		1098	Todbjerg sogn	751	8:07.13
350	Thorshøj by	847		536	Tofterup by	567	
1344	Thorsø sogn	767	9:08.11	3303	Toftlund sogn	525	7:02.19
1241	" by	767		2620	" by	525	
2754	Thurø sogn, ø	479	5:03.11	1478	Toksvård sogn	357	3:10.17
2455	" by	479		509	" by	357	
2627	Thyborøn sogn	673	9:04.10	684	Tolne sogn	839	10:13.09
2627	" by	673		227	" by	839	
4942	" -Harboør kommune	673	9:04	1269	Tolstrup sogn	609	8:02.04
3970	Thyholm kommune	675	10:02	987	" "	805	10:11.10
2041	Thyregod sogn	611	7:09.09		" kirkedistrikt	805	10:11.10
1069	" by	611		6762	Tommerup kommune	485	5:09
1398	Tibirke sogn	215	2:11.15	3287	" sogn	485	5:09.12
	" by, se Tisvilde	215			" kirkedistrikt	485	5:09.12
3180	Tikøb sogn	217	2:10.08	1744	" St.by	485	
	" kirkedistrikt	217	2:10.08		" by, se Gammel Tommerup ..	485	

Alfabetisk stedsnavneregister

Folketal 1/7 1976		Kom- mune- kode	Stift: provsti. pastorat	Folketal 1/7 1976		Kom- mune- kode	Stift: provsti. pastorat
5009	Toreby sogn	369	4:02.06	205	Trelde by	607	
487	" by	369		1700	Trige sogn	751	8:07.14
519	Torkilstrup sogn	375	4:01.09	1169	" by	751	
241	" by	257		3576	Trinitatis sogn	101	1:01.11
1184	Tornby sogn	819	10:12.10	5968	" "	607	6:03.12
718	" by	819		889	Troense by	479	
294	Tornemark by	307			Troldhede sogn (opr. 1/1 1980). se	681	9:02
2597	Torning sogn	771	9:01.13		" kirkedistrikt, del af ..	685	9:02.16
	" kirkedistrikt	771	9:01.13		" " " " ..	685	9:02.02
781	" by	771			" " " " ..	681	9:02.08
8590	Tornved kommune	341	3:05	764	" by	681	
2	Tornø, ø	447		215	Trunderup by	477	
	Torpen by, se Humlebæk	208		9798	Trundholm kommune	343	3:06
	Torrig by, se Birket	379		850	Trustrup by	707	
477	Torrild sogn	727	8:03.04	567	Tryggelev sogn	481	5:01.10
213	" by	727			Tryggevalde provsti		3:11
1128	Torslev sogn (Han herred)	803	10:04.09	275	Træden sogn	601	8:01.08
3034	" "	847	10:10.10		Trøjeløkkeområdet, nu i		
	" kirkedistrikt	847	10:10.10		Kalundborg by	323	
923	" og Skovsgård byer	803		1190	Tulleballe sogn	487	5:01.11
727	Torslunde sogn	183	2:06.05	664	" by	487	
344	" "	355	4:04.04	729	Tulstrup sogn	737	8:15.02
	" by	183		184	" "	751	8:05.01
609	Torsminde by	679		1163	" by	219	
5035	Torsted sogn	615	8:02.12	451	" "	663	
507	" "	667	7:07.11	239	Tumbøl by	519	
199	" "	787	10:03.08	4633	Tune sogn	253	3:03.13
1139	Torstrup sogn	573	7:05.11	4290	" by	253	
555	Torum sogn	783	9:05.09	121	Tunø sogn, ø	727	8:04.05
6943	Torup sogn	221	2:11.14	55	Tureby sogn, del af	259	3:03.14
193	" "	717	8:14.07	5	" " " "	313	3.11.14
312	" "	843	10:09.11	300	" " " "	385	3:11.14
	" , se V. Torup	811	10:04.05		" by, se Algestrup	259	
12	Torø, ø	421		721	Turup sogn	421	5:10.10
239	" Huse by	421		435	" by	421	
	Tostrup sogn, se V. Tostrup	775	9:09.12	2556	Tuse sogn	315	3:05.01
	" by, se Hald Tostrup by ...	823		668	" by	315	
5242	Tranbjerg sogn	751	8:05.13	1966	Tved sogn	479	5:03.12
4852	" by	751		741	" "	701	8:08.12
	Tranders, se Nr. e1. Sdr. Tranders	851	10:07	292	" "	787	10:03.05
550	Tranderup sogn	493	5:02.05	361	Tvede sogn	723	8:11.08
	" by, se Vindeballe	493		270	" by	723	
	Trandum kirkedistrikt	683	9:03.14	6466	Tveje Merløse sogn	315	3:05.15
2081	Tranebjerg sogn	741	8:04.04	1285	Tversted sogn	819	10:12.11
788	" by	741			" kirkedistrikt	819	10:12.11
4178	Tranekær kommune	487	5:01	419	" by	819	
483	" sogn	487	5:01.11	1522	Tvilum sogn	705	8:14.11
	" by	487		274	Tvindskolerne	679	
92	Trans sogn	665	9:04.02	459	Tvingstrup by	609	
961	Tranum sogn	803	10:04.07	2826	Tvis sogn	661	9:03.09
	" kirkedistrikt	803	10:04.07	774	" by	661	
334	" by	803		682	Tybjerg sogn	393	3:10.01
8762	Treenigheds sogn	561	7:04.13	249	Tybjerglille by	393	
8231	Trehøje kommune	677	9:02	1012	Tylstrup by	851	

Alfabetisk stednavneregister

Folketal 1/7 1976		Kom- mune- kode	Stift: provsti. pastorat	Folketal 1/7 1976		Kom- mune- kode	Stift: provsti. pastorat
9783	Tyrsted sogn	615	8:02.09	1749	Ubby sogn	317	3:07.20
257	Tyrsting sogn	601	8:01.03	1006	" by	317	
3159	Tyrstrup sogn	509	6:05.11	437	Ubjerg sogn	541	7:01.18
374	Tystrup sogn	307	3:09.04	868	Udby sogn	315	3:05.17
291	Tyvelse sogn	393	3:10.18	395	" "	397	3:12.16
308	Tæbring sogn	773	10:01.06	510	" "	451	5:11.05
12	Tærø, ø	361		286	" "	735	8:10.03
841	Tødsø sogn	773	10:01.13	408	" by	315	
230	" by	773		241	" og Rødeled byer	365	
8580	Tølløse kommune	345	3:05	301	Udbyhøj Vasehuse by	723	
3100	" sogn	345	3:05.16	1469	Udbyneder sogn	719	8:11.09
2114	" by	345		598	Uge sogn	539	6:07.14
970	Tømmerby sogn	765	10:04.10	268	" by	539	
1288	Tømmerup sogn	323	3:07.19	619	Ugelbølle by	739	
	Tønder provsti		7:01	1381	Ugerløse sogn	345	3:05.18
12146	" kommune	541	7:01	779	" by	345	
7896	" sogn	541	7:01.17	450	Uggelhuse by	747	
	" kirkedistrikt	541	7:01.17	2528	Uggeløse sogn	201	2:08.06
7491	" by	541		593	Uggerby sogn	819	10:12.11
365	Tøndering sogn	777	9:05.03	286	Uggerhalne by	851	
499	Tønning sogn	601	8:01.08	667	Uggerslev sogn	471	5:12.09
	Tørninglen provsti		7:02	359	" by	471	
	Tørresø by, se Bårdesø	471		1382	Ugilt sogn	839	10:13.10
2161	Tørring sogn	627	6:01.11	326	Uglev by	675	
445	" "	665	9:04.05		Uhre kirkedistrikt	653	7:09.02
1695	" by	627		978	Ulbjerg sogn	775	9:09.10
10968	" -Uldum kommune	627	6:01	420	" by	775	
238	Tørsbøl by	513		967	Ulbølle sogn	427	5:03.13
	Tørslev, se V. el. Ø. Tørslev		8:11	494	" by	427	
401	Tøstrup sogn	721	8:10.06	1205	Uldum sogn	627	6:01.12
107	Tågerup sogn, del af	355	4:04.03	983	" by	627	
410	" " " "	383	4:04.03	2171	Ulfborg sogn	679	7:07.12
331	Tåning sogn	745	8:03.06	1636	" by	679	
387	Tånum sogn	731	8:13.12	7333	" -Vemb kommune	679	7:07
201	" by	731		4588	Ulkebøl sogn	537	6:08.21
1996	Tårbæk sogn	173	2:02.09	4824	Ullerslev kommune	489	5:05
2524	Tårnby sogn	325	3:08.09	2551	" sogn	489	5:05.02
43170	Tårnby kommune	185	1:07	2139	" by	489	
22970	" sogn	185	1:07.15	1857	Ullerup sogn	533	6:08.22
327	" "	271	3:11.15	379	" by	533	
217	" by	271		3419	Ullerød sogn	219	2:08.11
667	Tårs sogn	387	4:03.07	340	Ullits sogn	809	9:10.10
3763	" "	821	10:12.12	328	" by	809	
1668	" by	821		502	Ulse sogn	385	3:11.14
520	Tårup sogn	791	9:07.06		Ulslev, se V. el. Ø. Ulslev	371	4:03.09
	" kirkedistrikt	495	5:04.02	1467	Ulsted sogn	817	10:10.11
292	" by	495		859	" by	817	
5668	Tåsinge, ø	479		1483	Ulstrup sogn	861	9:10.11
	Tåstrup kommune, se Høje Tåstrup .	169		416	" by	323	
25242	" Nykirke sogn	169	2:06.06	1459	" "	767	
204	" by	739			Ulstrupbro sogn	767	9:08.09
	" sogn, se Store Tåstrup ...	345	3:05.12	491	Understed sogn, del af	813	10:10.12
				525	" " " "	847	10:10.12
2410	Uggerud sogn	461	5:07.07	306	Underup sogn	601	8:01.08

Alfabetisk stedsnavneregister

Folketal 1/7 1976		Kom- mune- kode	Stift: provsti. pastorat	Folketal 1/7 1976		Kom- mune- kode	Stift: provsti. pastorat
1368	Undløse sogn	321	3:05.19	6547	Vedbæk sogn	181	2:02.10
810	" by	321		254	Vedde by	337	
243	Urlev sogn	613	6:01.13	1189	Veddelev og Veddelev Strand byer .	265	
	Urup kirke-distrikt	565	7:08.08	379	Veddum by	815	
781	Uth sogn	615	8:02.09	461	Vedersø sogn	667	7:07.13
6308	Utterslev sogn	101	1:05.09	207	Vedskølle by	259	
863	" "	379	4:06.09	521	Vedstet sogn	609	8:02.13
375	" og Bøget byer	379		2613	Vedsted sogn	543	6:05.12
	Uttrup by, se Ø. Uttrup	851		1396	" "	849	10:05.09
950	Uvelse sogn	233	2:12.10	361	" by	543	
608	" by	233		243	" "	849	
					" , se V. el. Ø. Vedsted	571	7:03.14
3177	Vadum sogn	851	10:05.08	263	Vedtofte sogn	433	5:10.13
2440	" by	851		636	Veerst sogn	575	7:08.16
9073	Valby sogn	101	1:06.14	1518	Veflinge sogn	483	5:12.13
520	" "	215	2:11.06	736	" by	483	
	" by, se Store Valby	255		315	Vegger by	861	
935	Vallekilde sogn	305	3:06.12	959	Veggerby sogn	845	10:08.10
291	" by	305		262	Veggerslev sogn	725	8:09.08
10456	Vallensbæk kommune	187	2:05	1943	Vejby sogn	215	2:11.15
10456	" sogn	187	2:05.06	219	" "	781	9:05.10
574	Vallensved sogn	373	3:10.04	294	" "	829	10:11.11
8330	Vallø kommune	271	3:11	764	" by	215	
904	Valløby sogn	271	3:11.15	14761	Vejen kommune	575	7:08
635	" by	271		7126	" sogn	575	7:08.17
940	Valsgård sogn	801	10:09.06	6757	" by	575	
387	" by	801		472	Vejerslev sogn	767	9:08.11
484	Valsøllille sogn	329	3:04.06	745	" "	773	10:01.14
6491	Vamdrup kommune	629	6:04	14710	Vejgård sogn	851	10:06.06
4559	" sogn	629	6:04.11	1400	Vejlby sogn	445	5:11.11
3531	" by	629		1437	" "	607	6:03.13
790	Vammen sogn	789	9:08.10	321	" "	707	8:09.10
471	" by	789		1637	" "	735	8:10.09
453	Vandborg sogn	665	9:04.11	6609	" "	751	8:07.15
704	Vandel by	605		253	" by	445	
	Vandet sogn, se V. el. Ø. Vandet .		10:03.14		Vejle provsti		6:02
513	Vang sogn	787	10:03.13	48983	" kommune	631	6:02-03
10350	Vangede sogn	157	2:01.09	969	" sogn	425	5:09.01
10504	Vanløse sogn	101	1:05.10	1008	" by	425	
371	Vantinge sogn	473	5:08.01	42175	" "	631	
278	" by	473		339	Vejleby sogn	383	4:04.13
410	Vantore sogn	371	4:03.04		" by, se Hørve	305	
	Varde provsti		7:05	2063	Vejlø sogn	373	3:10.19
17820	" kommune	573	7:05	3	" , ø	379	
12048	" sogn	573	7:05.12	678	Vejrum sogn	671	9:03.16
10688	" by	573		619	" "	789	9:08.15
1365	Varnæs sogn	519	6:07.15	321	" by	789	
388	" by	519		238	Vejrumstad by	671	
207	Varpelev sogn	271	3:11.04	1177	Vejrup sogn	557	7:03.04
	Vasehuse by, se Udbyhøj Vasehuse .	723			" by, se Nr. Vejrup	557	
	Vassingerød by	201		253	Vejruplund by	441	
1469	Vebbestrup sogn	801	10:09.07	4	Vejrø, ø	379	
311	" by	801		737	Vejstrup sogn	435	5:04.08
	Vedby, se Nr. Vedby	375	4:01.05	1046	" "	509	6:05.13

Alfabetisk stedsnavneregister

Folketal 1/7 1976		Kom- mune- kode	Stift: provsti. pastorat	Folketal 1/7 1976		Kom- mune- kode	Stift: provsti. pastorat
393	Vejstrup by	435		1008	Vester Nebel sogn	605	6:02.19
524	Veksø sogn	235	2:12.11	271	" " by	561	
369	" by	235		701	" " "	605	
121	Vellerup sogn	229	2:12.07	625	" Nykirke sogn	557	7:03.13
1057	Vellev sogn	767	9:08.04	1033	" Skerninge sogn	427	5:03.13
259	" by	767		707	" " by	427	
993	Velling sogn	667	7:07.14	1035	" Sottrup by	533	
	" " , se V. el. Ø. Velling			1158	" Starup sogn	567	7:04.14
1431	Vemb sogn	679	7:07.01	520	" Såby by	257	
1116	" by	679		637	" Torup sogn	811	10:04.05
1270	Vemmedrup by	267		338	" " by	811	
2200	Vemmelev sogn	325	3:08.10	888	" Tostrup sogn	775	9:09.12
	" by, se Forlev	325		150	" Tørslev sogn	719	8:11.05
146	Vemmetofte sogn	351	3:11.11	511	" Ulslev sogn	371	4:03.09
303917	Vendsyssel-Thy, Ø			623	" Vandet sogn, del af	765	10:03.14
1039	Veng sogn	715	8:15.17	261	" " " " "	787	10:03.14
534	Vennebjerg sogn	821	10:12.09		" " kirkedistrikt	787	10:03.14
211	Venslev sogn	331	3:09.07	11197	Vestervang sogn	217	2:10.09
202	" by	229		5103	" "	791	9:07.07
114	Venø sogn, Ø	671	9:03.17	1358	Vester Vedsted sogn	571	7:03.14
1804	Verninge sogn	485	5:09.13	363	" " by	571	
732	" by	485		468	" Velling sogn	767	9:08.12
578	Vesløs sogn	787	10:03.15	2030	Vestervig sogn	785	10:02.10
352	" by	787		792	" by	785	
215	Vestbirk by	609		1065	Vesterø sogn	825	10:13.11
1922	Vestbjerg by	851		707	" Havn	825	
771	Vestenskov sogn	381	4:05.07	1435	Vester Åby sogn	431	5:09.15
419	Vester sogn	611	7:09.09	806	" " by	431	
212	" Alling sogn	747	8:10.11		Vesthimmerlands provsti		9:10
265	" Assels sogn	773	10:01.15	777	Veterslev sogn	329	3:04.15
428	" Bjerregrav sogn	775	9:09.04	593	" by	329	
774	Vesterborg sogn	359	4:05.08		Viborg domprovsti		9:07
493	Vester Broby sogn	335	3:04.07	38335	" kommune	791	9:07
288	Vesterby by	379		7911	" Domsogn	791	9:07.08
476	Vester Bølle sogn, del af	793	9:09.11	27825	" by	791	
211	" " " " "	809	9:10.10	349	Viby sogn	439	5:05.10
701	" Egede sogn	385	3:11.06	15843	" "	751	8:05.14
374	" Egesborg sogn	353	3:10.06	2479	" by	263	
3267	" Hassing sogn	817	10:10.13	11353	Videbæk kommune	681	7: & 9:
1454	" " by	817		3016	" sogn	681	7:06.18
	Vesterhede kirkedistrikt	565	7:08.09	2937	" by	681	
251	Vester Herborg by	681		440	Vidstrup sogn	819	10:12.10
726	" Hjermitslev sogn	835	10:11.05		Viemose by, se Gammel Kalvehave ..	361	
494	" " by	835		2751	Vig sogn	343	3:06.13
687	" Hornum sogn	809	9:10.12	1129	" by	343	
511	" " by	809		1	Vigelsø, Ø	471	
973	" Høsinge sogn	425	5:09.14	9397	Vigerslev sogn	101	1:06.15
357	" " by	425		2201	" "	483	5:12.14
4383	Vesterkær sogn	851	10:06.07	1244	Vigersted sogn	329	3:04.16
282	Vesterlund by	611		342	" by	329	
1859	Vester Marie sogn	409	1:09.10	216	Vignæs sogn	387	4:03.07
203	" " by	409		150	Vigsø sogn	765	10:04.08
	Vestermark by, se Bjergby Vesterm.	821		2857	Vildbjerg sogn	677	9:02.19
724	Vester Nebel sogn	561	7:04.01	2234	" by	677	

Alfabetisk stedsnavneregister

Folketal 1/7 1976		Kom- mune- kode	Stift: provsti. pastorat	Folketal 1/7 1976		Kom- mune- kode	Stift: provsti. pastorat
111	Vile sogn	777	9:05.05	150	Visby sogn	785	10:02.11
475	Villerslev sogn	785	10:02.11	395	" by	505	
347	Villersø sogn	725	8:09.08	1289	Viskinge sogn	301	3:06.14
321	Villingebæk og Dronningmølle byer. Villingerød kirkedistrikt	213 213	2:11.02	407	" by	301	
408	Vils by	773		340	Viskum sogn	789	9:08.15
682	Vilslev sogn	571	7:03.15	5826	Vissenbjerg kommune	491	5:10
404	" by	571		5826	" sogn	491	5:10.12
552	Vilsted sogn	827	9:10.13		" by, se Bred	491	
271	" by	827		335	Vissing sogn	709	8:13.03
1469	Vilstrup sogn	515	6:06.07	211	" by	709	
	" " , se Sdr. Vilstrup ..	621	6:04.03		" , se Sdr. Vissing	601	8:01.06
	" by, se Nr. el. Sdr. V. ..			568	Vistoft sogn	701	8:08.12
502	Vilsund by	787		342	Vitten sogn	713	8:14.03
542	Vind sogn	677	9:02.20	224	Vittrup by	829	
649	Vindblæs sogn, del af	719	8:11.01	264	Vitved sogn, del af	745	8:03.01
327	" " " "	815	8:11.01	897	" " " "	751	8:03.01
540	" "	827	9:10.13	779	Viuf sogn	621	6:04.01
242	" by	827		394	" by	621	
	Vinde by, nu i Skive by	779		791	Vium sogn	771	9:01.14
329	Vindeballe og Tranderup byer	493			" , se Nr. el. Sdr. Vium		
401	Vindeby sogn	379	4:06.05	518	Vive sogn	815	10:09.12
1730	" by	479		1130	Vivild sogn	735	8:10.09
316	Vindelev sogn	617	6:02.10	686	" by	735	
1259	Vinderslev sogn	771	9:01.08	931	Vodder sogn	531	7:02.05
315	" by	771		4282	Vodskov by	851	
8169	Vinderup kommune	683	9:03	270	Vodstrup by	773	
	" kirkedistrikt	683	9:03.13	941	Voel sogn	705	8:14.14
2622	" by	683		504	" by	705	
3492	Vinderød sogn	211	2:11.03	280	Voer sogn	735	8:10.03
503	" by	211		2299	" " , del af	807	10:10.14
1422	Vinding sogn	631	6:02.16	4	" " " "	847	10:10.14
1529	" "	677	9:02.20		" kirkedistrikt	807	10:10.14
359	" "	749	8:01.09		" by	735	
283	" by	631		769	Voerladegård sogn, del af	601	8:01.06
1981	Vindinge sogn	265	3:02.03	139	" " " "	609	8:01.06
1994	" "	449	5:04.09	378	" by	601	
1580	" by	265		535	Voerså by	847	
377	" "	449		106	Vognsild sogn, del af	809	9:10.01
	" , se Refs Vindinge	495		1075	" " " "	861	9:10.01
2104	Vindum sogn	761	9:08.13	265	" by	861	
	" kirkedistrikt	761	9:08.13	17177	Vojens kommune	543	6: & 7:
	Vinge sogn, se Nr. el. Sdr. Vinge.		9:08	4632	" sogn	543	6:05.14
543	Vinkel sogn	791	9:07.09	6312	" by	543	
	" by	791			" -Christiansfeld provsti		6:05
1336	Vipperød by	315		722	Vokslev sogn	831	10:08.05
2303	Virklund by	743		731	Voldby sogn	711	8:14.04
1121	Virring sogn	747	8:10.08	741	" "	725	8:09.08
642	" by	745		370	" by	711	
11182	Virum sogn	173	2:02.11	308	" "	725	
995	Visborg sogn	815	10:09.08		Voldtofte by, se Flemløse	433	
436	" by	815		844	Voldum sogn	709	8:13.13
702	Visby sogn, del af	505	7:01.19	766	" by	709	
...	" " " "	517	7:01.19	322	Vollerslev sogn	267	3:03.15
					Vollerup by, se Spang	537	

Alfabetisk stedsnavneregister

Folketal 1/7 1976		Kom- mune- kode	Stift: provsti. pastorat	Folketal 1/7 1976		Kom- mune- kode	Stift: provsti. pastorat
131	Volling sogn	781	9:05.01	2351	Vrå by	829	
8438	Vollsmose sogn	461	5:06.10		" " , se Ø. Vrå	847	
252	Volsted sogn	851	10:07.02	349	Vråby sogn	271	3:11.01
3198	Volstrup sogn	847	10:10.15	159	Vust sogn	811	10:04.05
	Vonge kirke-distrikt	611	7:09.10		Vægerskilde kirke-distrikt	681	7:06.01
488	" by	611		2353	Væggerløse sogn	395	4:02.07
477	Vonsbæk sogn	515	6:06.08	1040	" by	395	
1598	Vonsild sogn	621	6:04.12	3216	Vår sogn	615	8:02.11
1148	" by	621		17427	Værløse kommune	189	2:07
2018	Vorbasse sogn	551	7:08.18	17427	" sogn	189	2:07.06
	" kirke-distrikt	551	7:08.18		" kirke-distrikt	189	2:07.06
901	" by	551		562	Vørslev sogn	317	3:07.12
1062	Vorde sogn	791	9:07.10	446	Vårum sogn	717	8:14.08
19330	Vordingborg kommune	397	3:12	338	" by	717	
11461	" sogn	397	3:12.17	732	Våbensted sogn	387	4:03.08
9318	" by	397		550	Vålse sogn	375	4:01.10
10109	Vor Frelzers sogn	101	1:07.16	264	" by	375	
6683	" " "	561	7:04.15	381	Vårst by	851	
12985	" " "	615	8:02.10				
12420	" " "	631	6:02.17	968	Ydby sogn	785	10:02.02
6605	" " "	851	10:06.08	377	" by	785	
3989	" Frue sogn (domsogn)	101	1:01.12	376	Yding sogn	609	8:02.14
	" " " , se Roskilde Vor F..	265	3:02.03				
6970	" " "	461	5:06.11	9278	Zions sogn	101	1:03.07
11794	" " "	479	5:03.14	7752	" "	561	7:04.16
7605	" " "	751	8:06.07				
5038	" " "	851	10:06.09	7	Æbelø, ø	423	
	" " kirke-distrikt	479	5:03.14		Ærø provsti		5:02
803	" " by	265		9005	" , ø		
2579	Vorgod sogn	681	7:06.19	4990	Ærøskøbing kommune	493	5:02
	" kirke-distrikt	681	7:06.19	1194	" sogn	493	5:02.06
504	" by	681		1132	" by	493	
556	Vorning sogn	789	9:08.14				
	Vorslunde kirke-distrikt	611	7:09.04	655	Øde Førslev sogn	313	3:04.17
4	Vorsø, ø	609		1429	Ødis sogn	629	6:04.13
6777	Vorup sogn	731	8:13.14	387	" by	629	
	Vorupør kirke-distrikt	787	10:03.03	221	" -Brændrup by	629	
	" by, se Nr. Vorupør	787		1518	Ødsted sogn	605	6:02.18
204	Vostrup by	655		897	" by	605	
602	Vrads sogn	749	8:01.09	1227	Ødum sogn	709	8:13.15
121	Vrangstrup sogn	393	3:10.18	288	" by	709	
2089	Vrejlev sogn, del af	821	10:12.13	289	Øksendrup sogn	495	5:04.06
64	" " " "	829	10:12.13	658	Øland sogn	803	10:04.11
1185	Vrensted sogn	829	10:11.12	458	Ølby sogn	671	9:03.18
440	" by	829			Ølby Lyng by, nu i Køge by	259	
	Vridsløsemagle by	169		10155	Ølgod kommune	577	7:05
570	Vridsted sogn	763	9:06.09	4673	" sogn	577	7:05.13
404	" by	763		2765	" by	577	
390	Vrigsted sogn	619	6:01.02	695	Ølholm by	627	
502	Vrinners by	701		368	Øls sogn	823	8:12.08
203	Vrist by	673		4322	Ølsemagle sogn	259	3:03.16
1067	Vroue sogn	763	9:06.10	515	Ølst sogn	731	8:13.04
363	Vrøgum by	555		1728	Ølsted sogn	211	2:11.07
2930	Vrå sogn	829	10:11.13	1000	" " , del af	613	8:02.12

Alfabetisk stedsnavneregister

Folketal 1/7 1976		Kom- mune- kode	Stift: provsti. pastorat	Folketal 1/7 1976		Kom- mune- kode	Stift: provsti. pastorat
207	Ølsted sogn, del af	615	8:02.12	603	Øster Alling sogn	747	8:10.11
211	" " " "	751	8:07.14	336	" " by	747	
1125	" by	211		869	" Assels sogn	773	10:01.15
615	" "	613		300	" " by	773	
507	Ølstrup sogn	667	7:07.10	1090	" Bjerregrav sogn	729	8:12.09
11401	Ølstykke kommune	237	2:12	729	" " by	729	
10159	" sogn	237	2:12.12	1583	" Brønderslev sogn	805	10:11.14
5493	" by	237		713	" " by	805	
	" " , se Gammel Ølstykke ..	237			Østerby kirkedistrikt	825	10:13.03
367	Øm by	261		261	" by	379	
805	Ønslev sogn	375	4:01.11	384	" Havn	825	
366	" by	375		406	" og Hammershøj byer	803	
6615	Ørbæk kommune	495	5:04;08	418	Øster Bølle sogn	793	9:09.13
1384	" sogn	495	5:04.10	275	" Doense by	801	
1113	" by	495		150	" Egede sogn	385	3:11.14
562	Ørding sogn	773	10:01.07	662	" Egesborg sogn	361	3:12.12
224	" by	773		1468	" Hassing sogn	817	10:10.13
	Ørnhøj kirkedistrikt	677	9:02.07		" " kirkedistrikt	817	10:10.13
672	" by	677			" Hjermitslev kirkedistrikt ..	805	10:11.10
347	Ørre sogn	657	9:02.21	234	" " by	805	
2139	Ørrikslev sogn	609	8:02.13	1756	" Hornum sogn, del af	845	10:08.11
418	Ørslev sogn	319	3:07.21	1328	" " " " "	851	10:07.10
844	" "	329	3:04.14		" " kirkedistrikt	845	10:08.11
301	" "	331	3:09.16	662	" " by	845	
1573	" "	397	3:12.16	562	" Hurup by	815	
262	" "	429	5:11.05	437	" Hæsinge sogn	431	5:08.05
594	" by	329		475	" Højst by	521	
1282	" "	397		844	Østerild sogn	787	10:03.04
	" , se Nr. el. Sdr. Ørslev ...			569	" by	787	
1071	Ørslevkloster sogn	779	9:06.11	523	Øster Jølby sogn	773	10:01.05
412	Ørsted sogn	263	3:03.17	567	" " by	773	
649	" "	433	5:10.13	234	" Kippinge by	375	
2014	" "	735	8:10.10	1249	" Larsker sogn	401	1:10.07
283	" by	433		343	" " by	401	
1199	" "	735		963	" Lindet sogn	527	7:02.20
804	Ørting sogn	727	8:03.10	485	" " by	527	
536	" by	727		2015	" Løgum sogn	529	6:07.16
327	Ørum sogn	613	6:01.13		" " kirkedistrikt	529	6:07.16
585	" "	717	8:14.08		" " by	529	
1756	" "	725	8:09.09	2094	" Marie sogn	401	1:10.08
302	" "	779	9:06.11	546	" " by	401	
205	" "	785	10:02.06	1590	" Nykirke sogn	611	7:09.10
1429	" "	789	9:08.15	699	" Skerninge sogn	427	5:03.04
876	" "	807	10:10.05	1908	" Snede sogn	613	6:01.14
600	" by	725		402	" " by	613	
812	" "	789		1870	" Starup sogn	605	6:02.19
1697	Øsby sogn	515	6:06.09	872	" Svenstrup sogn	803	10:04.09
386	" by	515		1040	" Tørslev sogn	723	8:11.10
1599	Øse sogn	567	7:04.17	588	" " by	723	
462	Øsløs sogn	787	10:03.15	527	" Ulslev sogn	371	4:03.09
2338	Østbirk sogn	609	8:02.14	301	" " by	371	
1175	" by	609		230	" Uttrup by	851	
937	Østengård by	631		221	" Vandet sogn	787	10:03.14
437	Øster Agger by	785		622	" Vedsted by	571	

Alfabetisk stedsnavneregister

Folketal 1/7 1976		Kom- mune- kode	Stift: provsti. pastorat	Folketal 1/7 1976		Kom- mune- kode	Stift: provsti. pastorat
335	Øster Velling sogn	717	8:14.15	217	Ålsrode by	707	
7124	Østervold sogn	101	1:02.11	1917	Ålsø sogn	707	8:09.10
	Østervrå kirke-distrikt	847	10:10.10	228	" by	707	
1168	" by	847		711	Ålum sogn	729	8:12.09
1272	Østofte sogn	363	4:04.14	357	" by	729	
	" by, se Nørreballe	363		2293	Årby sogn	323	3:07.22
563	Østrup sogn	471	5:12.15	410	" by	323	
370	" by	861		671	Årestrup sogn	845	10:08.12
	Åbenrå provsti		6:07	241	" by	845	
20983	" kommune	545	6:07		Århus domprovsti		8:06
15215	" sogn	545	6:07.17		" Nordre provsti		8:07
15459	" by	545			" Søndre provsti		8:05
10763	Åby sogn	751	8:06.08	245046	" kommune	751	8:
4592	" "	849	10:05.09	8355	" Domsogn	751	8:06.09
	" , se Nr. el. V. Åby		5:09;11	189416	" by	751	
10656	Åbybro kommune	849	10:05	792	Årre sogn	567	7:04.02
3935	" by	849		339	" by	567	
497	Åbyen by	819		11662	Års kommune	861	9:10
209	Åbyskov by	479		6015	" sogn	861	9:10.14
959	Ådum sogn	655	7:06.20	5233	" by	861	
245	" by	655		656	Årsdale by	405	
1369	Ågerup sogn	255	3:01.11	8106	Årslev kommune	497	5:05;08
1198	" "	315	3:05.20	1042	" sogn	497	5:08.11
776	" by	255		261	" "	747	8:10.11
	Ågård by, se Gravens	605		2212	" by	497	
3621	Åker sogn	409	1:10.09		" sogn, se Sdr. Årslev	751	8:06.01
7458	Åkirkeby kommune	409	1:09-10	5075	Årup kommune	499	5:10
1789	" by	409		2026	" sogn	499	5:10.14
2758	Ål sogn	555	7:05.14	1931	" by	499	
	" kirke-distrikt	555	7:05.14	208	Årø, ø	515	
	Ålborg Budolfi provsti		10:06	310	Årøsund by	515	
	" Nordre provsti		10:05	6381	Åskov kommune	685	7: & 9:
	" Søndre provsti		10:07	583	Åsted sogn	783	9:05.14
154500	" kommune	851	10:05-07	1564	" "	813	10:13.12
94994	" by	851			" kirke-distrikt	813	10:13.12
1303	Ålbæk by	841		1179	Åstrup sogn	391	4:01.12
796	Åle sogn	627	6:01.15	718	" "	431	5:09.15
410	" by	627		499	" "	515	6:06.10
7513	Ålestrup kommune	793	9:09	1335	" "	569	7:08.19
2175	" sogn	793	9:09.13	209	" by	431	
2102	" by	793		528	Åsum sogn	461	5:07.12
8230	Åholm sogn	101	1:06.16	274	" by	461	